

Wetterkarte

des Deutschen Wetterdienstes

D 7311 AX

Amtsblatt der Wetterämter Frankfurt am Main, Freiburg i. Br., München, Nürnberg, Stuttgart u. Trier

Erscheint täglich
Preis monatl. DM 9,60
Nur Postbezug

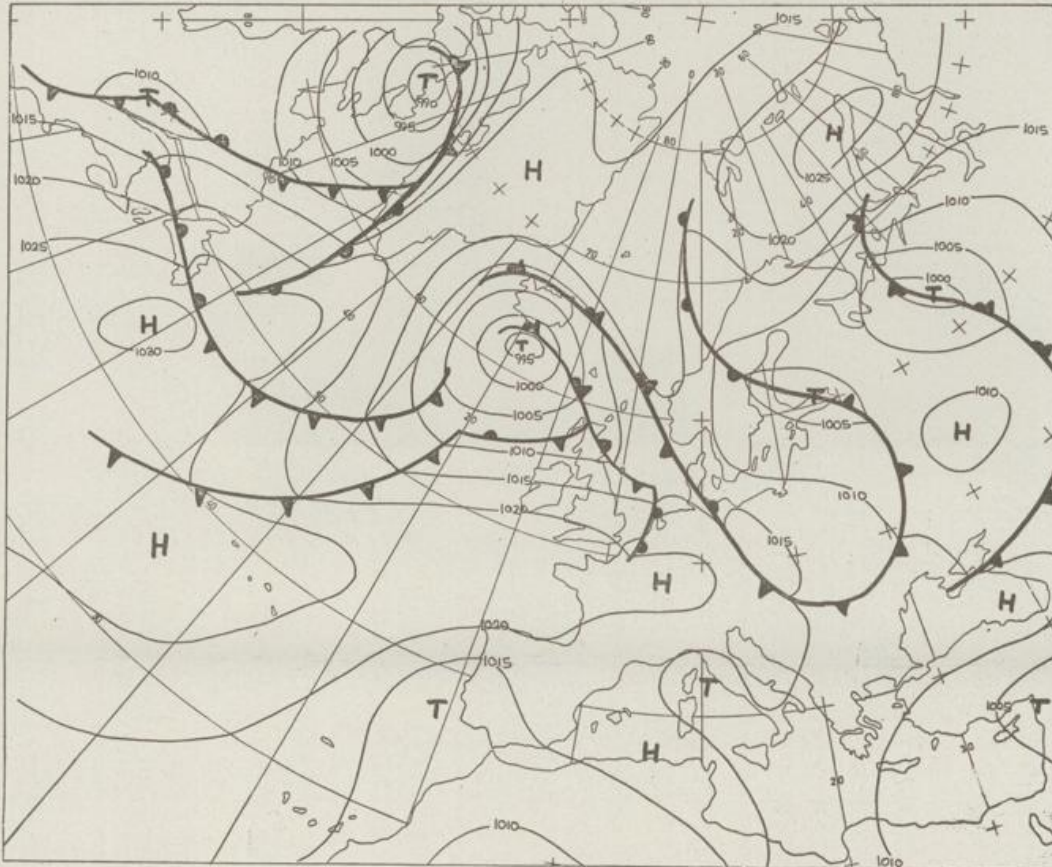
Druck und Verlag : Deutscher Wetterdienst - Wetteramt Frankfurt
Frankfurter Str. 135, 6050 Offenbach a. M., Tel. (0611) 8 06 22 81

Bei unregelmäßiger Lieferung sind
Beschwerden schriftlich an das Wetteramt Frankfurt zu richten

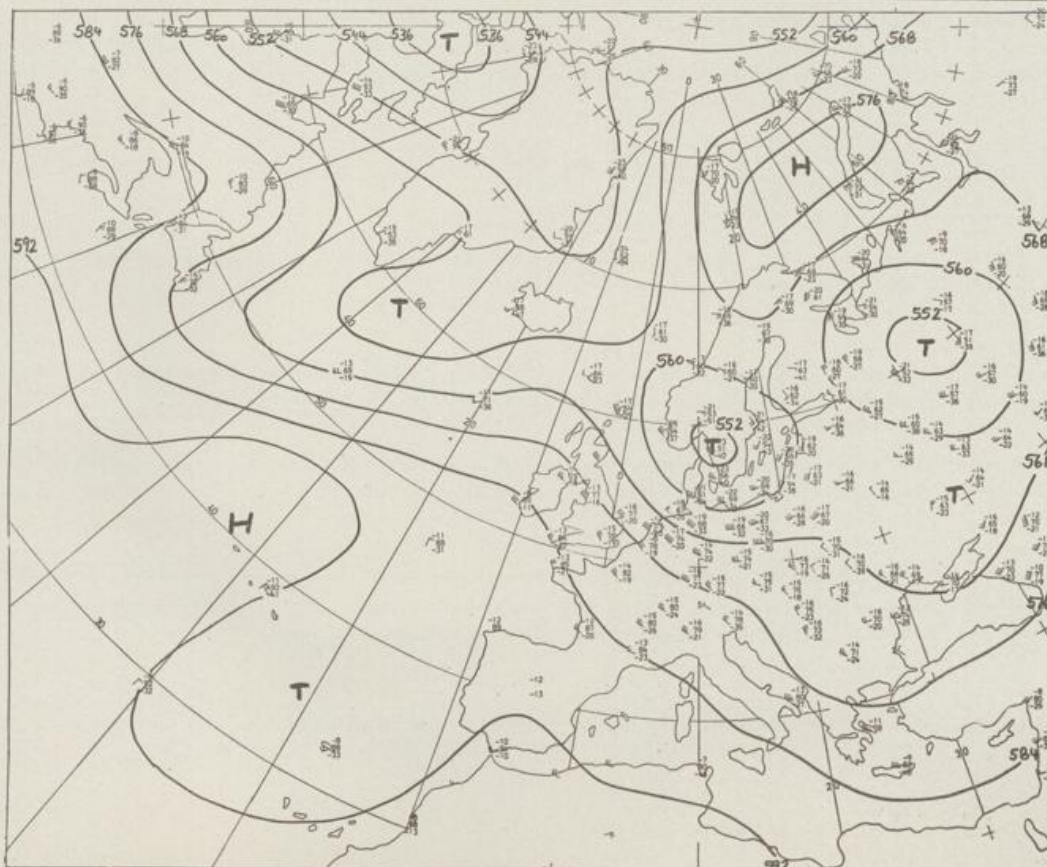
Jahrgang 1979

Montag, den 16. Juli 1979

Nummer 197



Bodenwetterkarte
Vorhersage
für den
17.07. 01 Uhr



Höhenwetterkarte
(Absolute Topographie 500 mb
entsprechend ca. 5500 m Höhe)
vom

16.07. 01 Uhr

Maßstab 1 : 60 Mill.

STATION	HOEHE N N	WETTER	WIND IN KM/H	T E M P E R A T U R (GRAD CELSIUS)						SONNEN- SCHEIN VORTAG IN STD.	NIEDER- SCHLAG 24 STG. IN MM	SCHNEE- HOEHE IN CM
				IN 2 MTR.	TAU- PUNKT	MAXIM. VORTAG	MITTEL VORTAG	TIEFSTWERT DER NACHT 2 MTR.	BODEN			
BERLIN	50	SCHAUER	WNW15	12	9	20	16.2	11	8	1.2	0.0	
SCHLESWIG	43	WOLKIG	W 20	11	8	17	13.1	9	8	7.2	0.4	
HELGOLAND	4	WOLKIG	NW 31	13	8	16	14.4	12	10	7.9	0.2	
EMDEN	6	BEDECKT	WNW 6	13	9	19	15.2	12	10	7.5	0.3	
HAMBURG	16	WOLKIG	W 9	12	9	19	15.1	11	10	6.4	0.4	
BREMEN	3	WOLKIG	W 15	13	7	19	14.4	10	9	2.2	0.0	
LUECHOW	17	BEDECKT	W 9	12	10	19	13.3	10	8	3.6	1	
OSNABRUECK	95	BEDECKT	WSW 6	11	10	18	15.0	10	7	1.9	0.0	
HANNOVER	55	BEDECKT	W 7	12	10	18	14.9	11	11	0.8	0.0	
ESSEN	154	BEDECKT	WNW 7	12	11	17	14.8	12	12	1.4	0.1	
AACHEN	202	HEITER	W 4	11	9	19	15.9	11	10	4.3		
KOELN-BONN	91	BEDECKT	NW 17	14	11	20	16.2	13	13	5.3		
KAHLER ASTEN	835	IN WOLKEN	NW 19	8	8	13	9.8	7	7	4.3	0.0	
KASSEL	231	BEDECKT	W 9	13	10	18	14.2	12	11	2.2		
GIESSEN	186	BEDECKT	W 6	13	10	21	16.4	13	9	6.8		
BAD HERSFELD	212	BEDECKT	SSW 6	12	10	20	15.5	11	10	1.2		
WASSERKUPPE	921	IN WOLKEN	W 13	8	8	14	10.4	7	5	3.1		
KL.FELDBERG/TS.	805	BEDECKT	WNW 7	9	8	16	11.2	8	6	5.9		
FRANKFURT/FLGH.	112	BEDECKT	SW 7	14	12	23	17.7	12	9	4.5		
OFFENBACH/MAIN	152	BEDECKT	SSW 9	14	12	20	17.5	13	X	3.0		
DARMSTADT	133	BEDECKT	S 11	14	11	21	17.3	13	11	3.6		
NUERBURG	627	NEBEL	NW 7	10	9	16	12.5	10	9	4.4		
KORLENZ	96	BEDECKT	NW 9	14	11	20	17.4	14	X	4.0		
BAY. BAVARIENBERG	547	BEDECKT	WNW 7	11	10	16	12.2	10	8	5.8		
TRIER PETRISBG.	256	BEDECKT	W 2	14	12	21	16.4	13	12	2.7	0.0	
DEUSELBACH	480	BEDECKT	W 7	12	11	18	14.2	11	9	2.4		
NEUSTADT/WSTR.	163	BEDECKT	WSW 4	14	11	23	17.2	14	13	3.1		
THOLEY	396	WOLKIG	STILL	12	10	20	15.9	12	10	3.6		
SAARBRUECKEN	322	BEDECKT	STILL	13	10	21	16.6	12	8	5.2		
OEHRINGEN	276	BEDECKT	STILL	12	10	23	17.4	9	8	9.4		
STUTTGART	305	BEDECKT	SW 2	13	9	22	18.3	12	X	6.4	0.0	
STUTTGART-ECHT.	397	WOLKIG	WSW 6	12	10	22	16.9	9	8	X	0.0	
STOETTEN	734	WOLKIG	WSW 6	10	9	20	15.1	8	6	9.3		
FREUDENSTADT	797	HEITER	STILL	9	8	19	14.7	8	6	9.4	0.0	
KLIPPENECK	973	BEDECKT	ENE 4	9	8	18	13.7	8	6	7.9		
ULM	522	WOLKIG	NNW 4	13	9	23	16.8	12	10	5.7		
MANNHEIM	96	BEDECKT	S 6	14	-20	22	17.6	13	11	6.7		
KARLSRUHE	112	BEDECKT	SW 4	13	12	23	17.5	12	9	5.8	0.0	
FREIBURG	269	HEITER	NNE 2	14	12	24	19.5	13	13	8.7	0.0	
FELDBERG/SCHW.	1486	IN WOLKEN	N 4	7	7	13	9.9	7	7	6.5	0.0	
KONSTANZ	443	BEDECKT	N 4	15	10	23	17.1	14	14	4.0		
WUERZBURG	259	BEDECKT	STILL	13	11	23	16.4	12	11	4.0		
BAD KISSINGEN	265	BEDECKT	SSW 6	12	9	22	15.8	10	9	3.7		
BAMBERG	239	BEDECKT	S 6	11	10	23	17.3	9	8	6.3		
CORURG	337	BEDECKT	WSW 2	11	9	22	14.8	9	8	4.3		
HOF	567	BEDECKT	WSW 4	10	8	21	13.5	8	7	1.9	0.3	
NUERNBERG/FLGH.	319	BEDECKT	STILL	11	10	24	17.4	10	10	5.6		
WEIDEN	438	BEDECKT	STILL	10	9	23	15.7	9	6	4.4		
WEISSENBURG/BAY	422	BEDECKT	SSW 2	11	10	24	16.6	9	8	7.2	0.0	
REGENSBURG	366	WOLKIG	N 6	12	10	24	16.2	12	10	5.2		
AUGSBURG	477	WOLKIG	STILL	13	10	23	17.7	12	12	9.2	0.3	
MUNCHEN-RIEM	530	BEDECKT	NW 9	14	10	23	17.6	13	13	9.2	0.2	
MUEHLDOEF	401	BEDECKT	W 6	14	12	23	17.8	14	14	6.9	0.2	
PASSAU	409	BEDECKT	WNW 4	14	14	22	16.7	14	14	4.5		
GR.FALKENSTEIN	1307	BEDECKT	NNW13	7	6	16	11.2	7	6	8.9	1	
KEMPTEN	705	BEDECKT	NNW 2	13	11	22	15.7	11	12	9.1	3	
OBERSTDORF	810	REGEN	NNE 2	12	11	21	15.0	12	12	7.9	3	
GARMISCH-PARTK.	719	BEDECKT	E 2	12	11	21	15.9	12	11	6.7	4	
ZUGSPITZE	2960	IN WOLKEN	W 31	0	0	4	1.2	-0	X	8.1	3	
HOHENPEISSENBG.	977	IN WOLKEN	NNW 4	10	10	19	14.7	10	10	9.1	9	
WENDELSTEIN	1832	REGEN	NNW24	5	5	12	7.9	5	4	7.9	12	

260

A U S K U E N F T E U N D B E R A T U N G E N E R T E I L E N :

LAND HESSEN WETTERAMT FRANKFURT FRANKFURTER STR. 135 6050 OFFENBACH/MAIN TEL. (0611)8092 634/549	LAND BADEN-WUERTTEMBERG (OST) WETTERAMT STUTTGART ALEXANDERSTR. 112 7000 STUTTGART 1 TEL. (0711) 247351	LAND BAYERN (NORD) WETTERAMT NUERNBERG FLUGHAFENSTR. 100 8500 NUERNBERG TEL. (0911) 525001
LAND RHEINLAND-PFALZ/SAARLAND WETTERAMT TRIER PETRISBERG 5500 TRIER TEL. (0651) 45045	LAND BADEN-WUERTTEMBERG (WEST) WETTERAMT FREIBURG STEFAN-MEIER-STR. 4 7800 FREIBURG 1 TEL. (0761) 273057	LAND BAYERN (SUED) WETTERAMT MUENCHEN BAVARIARING 10/III 8000 MUENCHEN 2 TEL. (089) 530084-88

F E R N S P R E C H A N S A G E D I E N S T :

WAEHLE IM ORTSNETZ
 REISEWETTER/WINTERSPORT- ... RUF-NR. 11600 ODER 011600
 ALLGEMEINER WETTERBERICHT... RUF-NR. 1164 ODER 01164
 STRASSENZUSTANDSBERICHT RUF-NR. 1169 ODER 01169

ABWEICHENDE RUFNUMMERN BITTE DEM AMTLICHEN FERNSPRECHBUCH ENTNEHMEN.

STATION	BAROM. HOEHE	LUFTDR. IN MBAR BEZOGEN AUF N N	ERDBODEN-ZUSTAND	ERDBODEN-TEMPERATUREN IN GRAD CEL. 07. UHR VORTAGS				EXTREMWERTE DER LUFTTEMPERATUR IN GRAD CELSIUS IN DER DEKADE VOM: 11. 7. - 20. 7. 1979				
				10 CM TIEFE	20 CM TIEFE	50 CM TIEFE	100CM TIEFE	BEOBACHT.-ZEITRAUM	ABSOL. MAXIM.	DATUM	ABSOL. MINIM.	DATUM
SCHLESWIG	48	1017.6	FEUCHT	15.2	16.4	17.6	14.1	1947-1975	28.7	15.07.1964	6.6	12.07.1953
HAMBURG	16	1019.1	FEUCHT	16.9	17.5	17.4	14.5	1931-1975	33.5	11.07.1959	5.0	14.07.1946
BREMEN	5	1020.4	TROCKEN	17.8	18.5	16.9	15.2	1890-1975	34.3	11.07.1959	5.2	19.07.1971
BERLIN	49	1019.0	FEUCHT	17.5	18.9	17.3	16.1	1909-1975	37.8	11.07.1959	6.0	13.07.1968
HANNOVER	54	1020.9	TROCKEN	18.8	19.4	19.1	16.0	1936-1975	35.0	11.07.1959	5.5	18.07.1971
MUENSTER	66	1022.2	TROCKEN	18.2	19.1	18.5	16.6	1891-1975	35.4	14.07.1923	5.0	12.07.1892
KASSEL	233	1020.8	TROCKEN	17.5	18.2	17.9	15.5	1951-1975	35.2	11.07.1959	5.6	18.07.1971
AACHEN	205	1024.3	TROCKEN	16.5	17.9	18.4	16.2	1893-1975	35.4	18.07.1964	6.5	17.07.1971
HOF	568	1021.6	FEUCHT	13.0	14.4	14.7	13.3	1947-1975	32.3	11.07.1959	4.0	12.07.1953
BAD KISSINGEN	266	1021.9	FEUCHT	16.4	17.8	18.9	17.4	1946-1975	35.8	11.07.1959	5.2	17.07.1971
KL.FELDBERG/TS.	802	-	FEUCHT	14.3	14.6	15.0	12.3	1947-1975	29.4	18.07.1964	4.4	17.07.1971
TRIER	273	1023.0	FEUCHT	18.2	19.1	19.2	17.1	1948-1975	37.1	18.07.1964	6.7	11.07.1964
NUERNBERG	312	1022.5	TROCKEN	15.4	16.0	17.7	16.7	1936-1975	34.3	11.07.1959	4.2	18.07.1944
KARLSRUHE	145	1023.0	TROCKEN	17.0	18.7	20.3	19.2	1900-1975	36.9	18.07.1964	7.5	13.07.1902
STUTTART	297	1023.0	TROCKEN	17.0	18.1	18.7	16.9	1900-1975	35.9	15.07.1928	5.2	18.07.1970
PASSAU	408	1020.5	FEUCHT	14.9	15.9	15.8	14.4	1948-1975	32.7	18.07.1953	7.3	15.07.1969
MUENCHEN-RIEM	529	1022.5	FEUCHT	13.6	14.8	16.2	14.9	1940-1975	34.4	20.07.1967	6.4	11.07.1969
FREIBURG	300	1022.7	FEUCHT	17.8	18.9	19.0	17.3	1949-1975	36.6	13.07.1949	8.5	18.07.1970
HOHENPEISSENBG.	986	-	FEUCHT	12.3	12.9	13.4	12.2	1879-1975	29.9	16.07.1884	0.3	14.07.1906

A U S L A N D

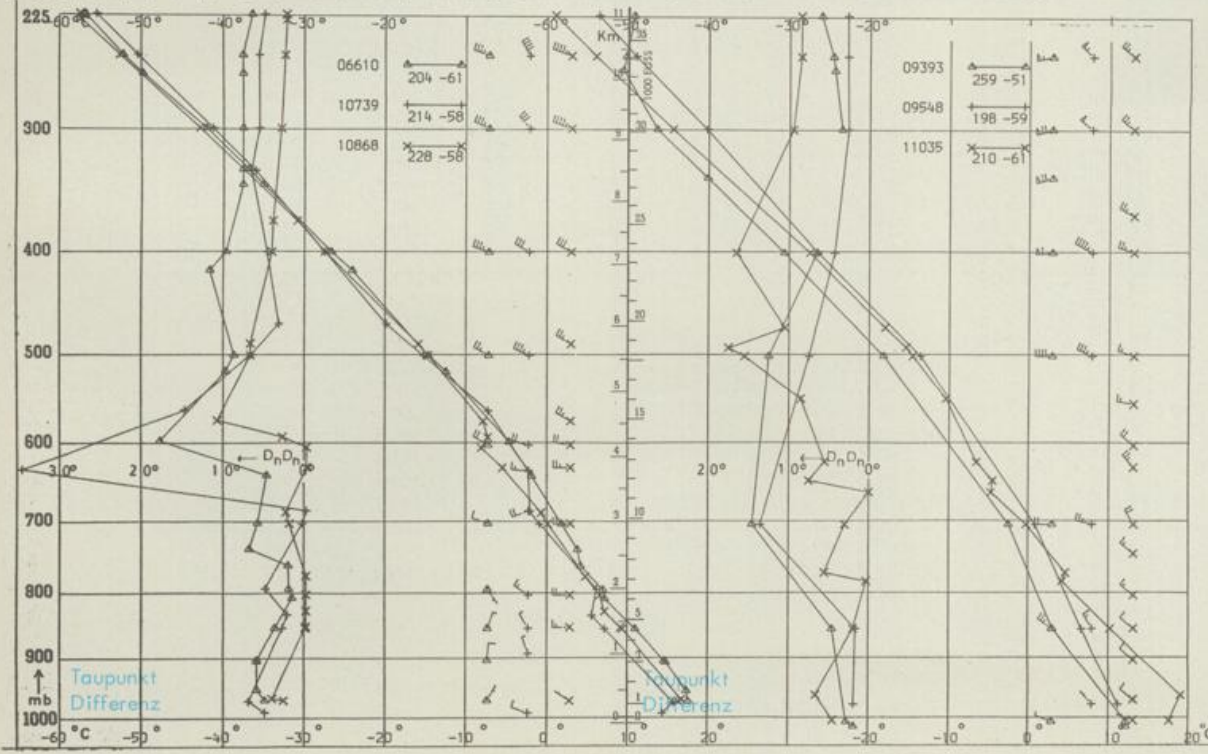
STATION	WETTER	WIND IN KM/H	TEMPER. 7 UHR	TEMPER. MAX VOR TAG	STATION	WETTER	WIND IN KM/H	TEMPER. 7 UHR	TEMPER. MAX VOR TAG	STATION	WETTER	WIND IN KM/H	TEMPER. MAX VOR TAG
REYKJAVIK	SPRUEHREGEN	ENE24	8	11	BARCELONA	HEITER	STILL	20		PRAG	BEDECKT	W	11 12 23
OSLO	REGEN	NNW15	7	14	MADRID	HEITER	STILL	19	34	WARSAU	REGEN	W	11 12 22
STOCKHOLM	BEDECKT	SSW11	14	18	MALLORCA	WOLKIG	STILL	19	30	MOSKAU	WOLKIG	STILL	16 22
HELSINKI	BEDECKT	W	6	15	LISSABON	WOLKENLOS	STILL	21	35	BELGRAD	BEDECKT	SW	11 15 21
KOPENHAGEN	BEDECKT	W	26	12	LAS PALMAS	BEDECKT	NNE22	21	25	BUKAREST	WOLKIG	STILL	18 27
AMSTERDAM	BEDECKT	WNW	7	13	ZUERICH	WOLKIG	WNW	2	15	ATHEN	HEITER	NNE19	26 34
LONDON	BEDECKT	WNW	6	13	INNSBRUCK	BEDECKT	STILL	15	24	BOZEN	HEITER	STILL	17 31
PARIS	WOLKIG	NNE11	15	25	WIEN	BEDECKT	NNW11	17	23	ROM	WOLKENLOS	E	4 24 32

A S T R O N O M I S C H E D A T E N F U E R D E N 17. JULI 1979

STATION	SONNE		MOND		STATION	SONNE		MOND	
	AUFGANG UHR MEZ	UNTERGANG UHR MEZ	AUFGANG UHR MEZ	UNTERGANG UHR MEZ		AUFGANG UHR MEZ	UNTERGANG UHR MEZ	AUFGANG UHR MEZ	UNTERGANG UHR MEZ
FRANKFURT	04.34	20.29	00.10	14.04	NUERNBERG	04.27	20.16	00.02	13.54
FREIBURG	04.46	20.23	00.16	14.05	STUTTART	04.37	20.21	00.09	14.00
MUENCHEN	04.30	20.08	00.01	13.50	TRIER	04.43	20.35	00.18	14.12

M O N D P H A S E 1 TAG NACH LETZTEM VIERTEL

M E S S U N G E N I N D E R F R E I E N A T M O S P H A E R E A M 16. JULI 1979 01 UHR MEZ



- KENN- STATION ZIFFER
- 06610 PAYERNE
 - 10739 STUTTART
 - 10868 MUENCHEN - OB.SCHLEISSHEIM
 - 09393 LINDENBERG
 - 09548 MEININGEN
 - 11035 WIEN

BEMERKUNGEN :