

Wetterkarte

des Deutschen Wetterdienstes

D 7311 AX

Amtsblatt der Wetterämter Frankfurt am Main, Freiburg i. Br., München, Nürnberg, Stuttgart u. Trier

Erscheint täglich
Preis monatl. DM 9,60
Nur Postbezug

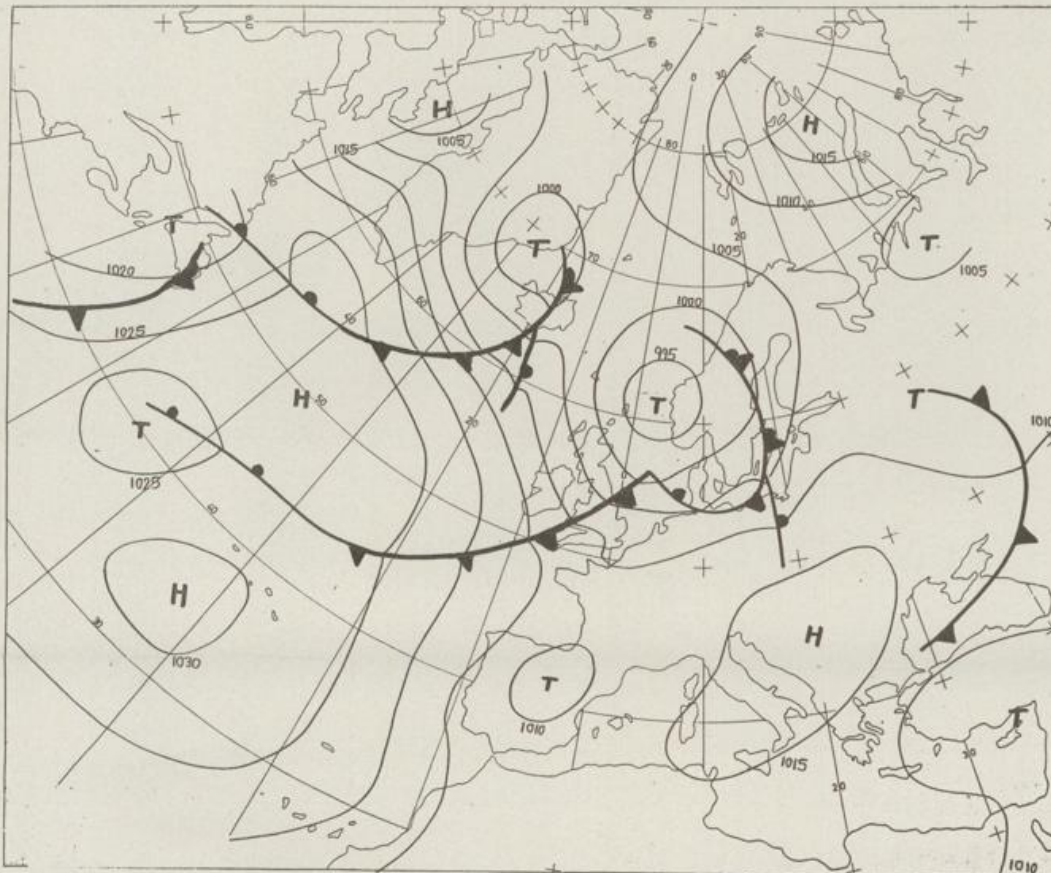
Druck und Verlag: Deutscher Wetterdienst - Wetteramt Frankfurt
Frankfurter Str. 135, 6050 Offenbach a. M., Tel. (0611) 8 06 22 81

Bei unregelmäßiger Lieferung sind
Beschwerden schriftlich an das Wetteramt Frankfurt zu richten

Jahrgang 1979

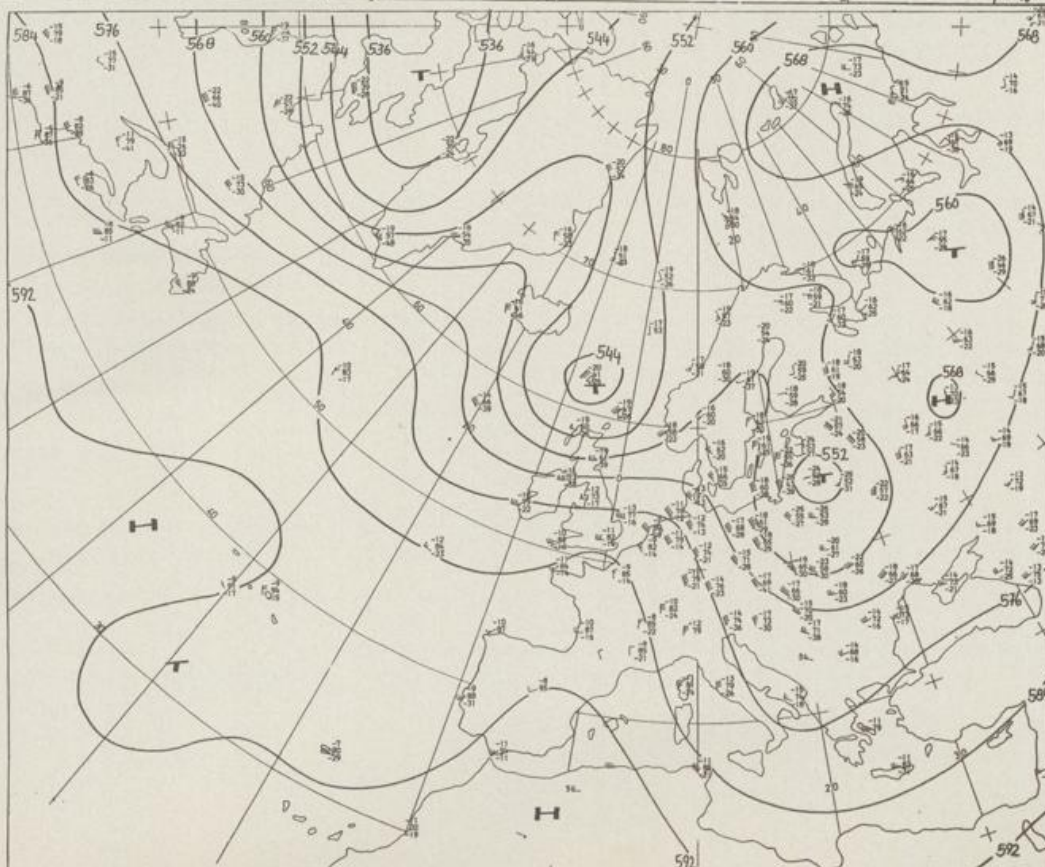
Mittwoch, den 18. Juli 1979

Nummer 199



Bodenwetterkarte
Vorhersage
für den

19.07. 01 Uhr



Höhenwetterkarte
(Absolute Topographie 500 mb
entsprechend ca. 5500 m Höhe)
vom

18.07. 01 Uhr

Maßstab 1:60 Mill.

STATION	HOEHE N N	WETTER	WIND IN KM/H	T E M P E R A T U R (GRAD CELSIUS)					SONNEN- SCHEIN VORTAG IN STD.	NIEDER- SCHLAG 24 STG. IN MM	SCHNEE- HOEHE IN CM	
				IN 2 MTR.	TAU- PUNKT	MAXIM. VORTAG	MITTEL VORTAG	TIEFSTWERT DER NACHT 2 MTR. BODEN				
BERLIN	50	BEDECKT	S 7	14	12	18	14.9	12	9	7.2	0.0	
SCHLESWIG	43	REGEN	SSW11	15	15	19	14.8	13	13	9.3	7	
HELGOLAND	4	BEDECKT	SW 30	16	16	17	15.5	15	15	8.9	6	
EMDEN	6	WOLKIG	WSW28	18	15	19	16.6	16	16	0.2	1	
HAMBURG	16	SPRUEHREGEN	SSW15	16	15	19	16.0	15	13	11.0	2	
BREMEN	3	BEDECKT	SW 15	17	16	22	17.0	15	9	8.6	4	
LUECHOW	17	REGEN	SSW 6	16	16	20	14.0	12	10	6.9	0.5	
OSNABRUECK	95	BEDECKT	SSW19	17	15	19	16.0	17	16	0.6	1	
HANNOVER	55	REGEN	SW 11	17	16	22	17.2	16	16	9.4	2	
ESSEN	154	BEDECKT	SSW13	16	14	19	16.0	15	14	0.2	7	
AACHEN	202	BEDECKT	SSW11	16	12	20	17.4	16	14	0.2	0.2	
KOELN-BONN	91	BEDECKT	S 11	16	14	21	17.0	13	12		3	
KAHLER ASTEN	835	BEDECKT	WSW30	12	12	13	11.9	12	12		4	
KASSEL	231	BEDECKT	SSW19	15	14	19	15.8	14	14	3.3	0.6	
GIESSEN	186	WOLKIG	SSE 2	14	14	20	16.5	14	12	1.0	3	
BAD HERSFELD	212	BEDECKT	WSW 6	16	14	19	16.5	15	13	1.3	0.4	
WASSERKUPPE	921	IN WOLKEN	WSW22	12	12	12	10.9	11	11		3	
KL.FELDBERG/TS.	805	WOLKIG	W 19	13	12	13	12.2	12	11		4	
FRANKFURT/FLGH.	112	BEDECKT	WSW 7	16	15	21	15.3	13	11	0.8	0.1	
OFFENBACH/MAIN	152	WOLKIG	SSW11	16	16	20	17.4	16	X	0.4	0.0	
DARMSTADT	133	BEDECKT	S 20	17	15	20	16.8	16	14	0.7	3	
NUERBURG	627	WOLKIG	SW 13	14	13	17	13.8	13	12	0.3	1	
KORBLENZ	96	WOLKIG	S 2	16	15	21	18.8	16	X	0.2	0.4	
BAD MARIENBERG	547	BEDECKT	SSW 9	14	13	16	13.7	13	12		5	
THALEN/PETRISBG.	256	HEITER	WSW 9	15	14	21	18.2	14	13	0.5	0.2	
DEUSELBACH	480	HEITER	SW 15	15	14	19	15.4	13	13	0.4	0.0	
NEUSTADT/WSTR.	163	HEITER	STILL	16	14	22	18.6	15	13	0.6	0.2	
THOLEY	396	WOLKIG	WSW 6	15	13	20	17.0	14	12	0.8	0.1	
SAARHUECKEN	322	HEITER	S 4	15	13	21	17.6	14	13	1.6	0.0	
OEHRINGEN	276	HEITER	STILL	15	15	17	15.4	13	11	0.1	1	
STUTTGART	305	WOLKIG	STILL	17	13	20	17.6	16	X	0.3	0.1	
STUTTGART-ECHT.	397	WOLKIG	SSW 2	16	13	19	16.3	15	13	X	0.0	
STOETTEN	734	HEITER	WSW 9	14	13	13	12.4	12	10	0.6	2	
FREUDENSTADT	797	WOLKENLOS	SW 6	14	12	15	13.2	12	10	0.5	0.0	
KLIPPENECK	973	WOLKENLOS	ESE 4	13	12	16	12.4	12	9	0.6	0.3	
ULM	522	WOLKIG	WSW 4	13	12	17	15.1	12	10	0.1	0.0	
MANNHEIM	96	BEDECKT	S 9	17	15	22	17.3	16	14	0.4	4	
KARLSRUHE	112	WOLKIG	WSW 9	18	14	21	18.2	17	14	0.4	3	
FREIBURG	269	WOLKENLOS	SE 15	17	12	21	18.9	15	12	1.2	0.0	
FELDBERG/SCHW.	1486	WOLKENLOS	SSW 9	11	7	10	8.8	10	4	0.3	0.0	
KONSTANZ	443	BEDECKT	W 6	14	13	20	16.5	13	11	0.2	0.0	
WUERZBURG	259	BEDECKT	SE 7	15	14	18	15.8	14	13		3	
BAD KISSINGEN	265	BEDECKT	SSW 4	15	15	19	15.5	14	13	0.4	1	
BAMBERG	239	BEDECKT	SSW 7	15	14	20	15.6	15	14	2.4	2	
CORURG	337	BEDECKT	S 2	15	14	20	15.4	14	13	3.2	0.4	
HOF	567	BEDECKT	WSW13	14	13	17	12.8	12	11	1.6	2	
NUERNBERG/FLGH.	319	HEITER	S 4	15	14	18	15.2	15	14	0.6	7	
WEIDEN	438	BEDECKT	S 6	14	13	17	13.4	14	13	0.7	0.0	
WEISSENBURG/BAY	422	BEDECKT	SSW 9	15	14	16	14.7	15	13	0.1	3	
REGENSBURG	366	BEDECKT	SSW 4	15	13	18	14.7	14	12	1.8	3	
AUGSBURG	477	BEDECKT	S 4	14	13	16	14.3	12	10	0.7	2	
MUENCHEN-RIEM	530	HEITER	SW 7	14	13	16	13.9	12	11	0.5	3	
MUEHLDOEF	401	BEDECKT	WSW 4	15	14	17	14.5	14	13	0.2	0.3	
PASSAU	409	BEDECKT	W 2	14	14	16	13.6	13	13		4	
GR.FALKENSTEIN	1307	IN WOLKEN	SSW 6	9	9	9	8.0	8	8		7	
KEMPTEN	705	WOLKIG	S 6	12	11	15	13.1	11	10	0.1	0.2	
OBERSTDORF	810	WOLKENLOS	S 4	11	9	13	11.9	9	8		3	
GARMISCH-PARTK.	719	HEITER	W 2	12	11	17	13.2	11	9	0.6	1	
ZUGSPITZE	2960	IN WOLKEN	WNW 9	-0	-0	1	0.0	-1	X		4	250
HOHENPEISSENBG.	977	BEDECKT	SW 15	12	10	13	11.0	11	9	0.5	0.2	
WENDELSTEIN	1832	IN WOLKEN	W 30	7	7	6	5.8	6	5		12	

A U S K U E N F T E U N D B E R A T U N G E N E R T E I L E N :

LAND HESSEN WETTERAMT FRANKFURT FRANKFURTER STR. 135 6050 OFFENBACH/MAIN TEL. (0611)8092 634/549	LAND HADEN-WUERTTEMBERG (OST) WETTERAMT STUTTGART ALEXANDERSTR. 112 7000 STUTTGART 1 TEL. (0711) 247351	LAND BAYERN (NORD) WETTERAMT NUERNBERG FLUGHAFENSTR. 100 8500 NUERNBERG TEL. (0911) 525001
LAND RHEINLAND-PFALZ/SAARLAND WETTERAMT TRIER PETRISBERG 5500 TRIER TEL. (0651) 45045	LAND BADEN-WUERTTEMBERG (WEST) WETTERAMT FREIBURG STEFAN-MEIER-STR. 4 7800 FREIBURG 1 TEL. (0761) 273057	LAND BAYERN (SUED) WETTERAMT MUENCHEN BAVARIARING 10/III 8000 MUENCHEN 2 TEL. (089) 530084-88

F E R N S P R E C H A N S A G E D I E N S T :

WAEHLE IM ORTSNETZ
REISEWETTER/WINTERSPORT- ... RUF-NR. 11600 ODER 011600
ALLGEMEINER WETTERBERICHT... RUF-NR. 1164 ODER 01164
STRASSENZUSTANDSBERICHT RUF-NR. 1169 ODER 01169

ABWEICHENDE RUFNUMMERN BITTE DEM AMTLICHEN FERNSPRECHBUCH ENTNEHMEN.

STATION	BAROM. HOEHE	LUFTDR. IN MBAR BEZOGEN AUF NN	ERDBODEN-ZUSTAND	ERDBODEN-TEMPERATUREN IN GRAD CEL. 07 UHR VORTAGS				EXTREMWERTE DER LUFTTEMPERATUR IN GRAD CELSIUS IN DER DEKADE VOM: 11. 7. - 20. 7. 1979				
				10 CM TIEFE	20 CM TIEFE	50 CM TIEFE	100CM TIEFE	BEOBSACHT.-ZEITRAUM	ABSOL. MAXIM.	DATUM	ABSOL. MINIM.	DATUM
SCHLESWIG	48	1008.6	FEUCHT	14.0	15.2	16.1	14.2	1947-1975	28.7	15.07.1964	6.6	12.07.1953
HAMBURG	16	1010.6	FEUCHT	14.8	14.5	16.5	14.8	1931-1975	33.5	11.07.1959	5.0	14.07.1946
BREMEN	5	1010.8	FEUCHT	15.1	16.2	17.2	15.5	1890-1975	34.3	11.07.1959	5.2	19.07.1971
BERLIN	49	1013.6	FEUCHT	14.4	16.0	X	X	1909-1975	37.8	11.07.1959	6.0	13.07.1968
HANNOVER	54	1012.7	FEUCHT	15.8	15.9	17.4	16.3	1936-1975	35.0	11.07.1959	5.5	18.07.1971
MUENSTER	66	1013.6	FEUCHT	15.9	16.5	17.3	16.7	1891-1975	35.4	14.07.1923	5.0	12.07.1892
KASSEL	233	1014.4	FEUCHT	14.6	15.5	17.0	15.9	1951-1975	35.2	11.07.1959	5.6	18.07.1971
AACHEN	205	1015.5	FEUCHT	15.7	16.7	17.6	16.4	1893-1975	35.4	18.07.1964	6.5	17.07.1971
HOF	568	1016.0	FEUCHT	12.4	13.3	14.2	13.3	1947-1975	32.3	11.07.1959	4.0	12.07.1953
BAD KISSINGEN	266	1016.7	FEUCHT	15.3	16.6	18.1	17.5	1946-1975	35.8	11.07.1959	5.2	17.07.1971
KL.FELDBERG/TS.	802	-	FEUCHT	12.3	12.3	13.5	12.5	1947-1975	29.4	18.07.1964	4.4	17.07.1971
TRIER	273	1017.0	FEUCHT	17.0	17.8	18.7	17.2	1948-1975	37.1	18.07.1964	6.7	11.07.1964
NUERNBERG	312	1017.8	FEUCHT	15.5	16.0	17.5	16.8	1936-1975	34.3	11.07.1959	4.2	18.07.1944
KARLSRUHE	145	1017.6	FEUCHT	17.6	18.6	19.6	19.2	1900-1975	36.9	18.07.1964	7.5	13.07.1902
STUTTGART	297	1018.0	FEUCHT	17.0	18.0	18.6	17.0	1900-1975	35.9	15.07.1928	5.2	18.07.1970
PASSAU	408	1018.8	FEUCHT	14.8	16.5	16.2	14.5	1948-1975	32.7	18.07.1953	7.3	15.07.1969
MUENCHEN-RIEM	529	1019.3	FEUCHT	14.9	16.0	16.6	15.0	1940-1975	34.4	20.07.1967	6.4	11.07.1969
FREIBURG	300	1018.0	TROCKEN	17.8	18.9	19.3	17.4	1949-1975	36.6	13.07.1949	8.5	18.07.1970
HOHENPEISSENBG.	986	-	FEUCHT	12.7	13.6	13.8	12.3	1879-1975	29.9	16.07.1884	0.3	14.07.1906

A U S L A N D

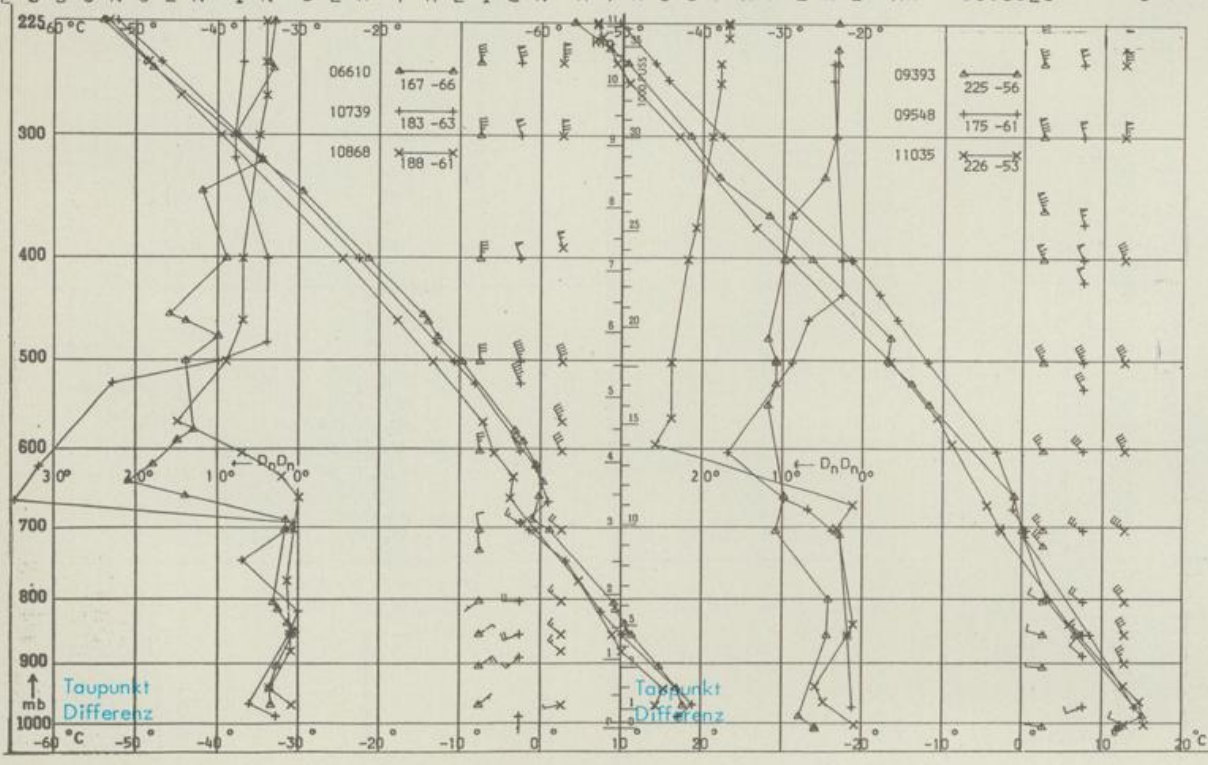
STATION	WETTER	WIND IN KM/H	TEMPER. 7 UHR	MAX VOR TAG	STATION	WETTER	WIND IN KM/H	TEMPER. 7 UHR	MAX VOR TAG	STATION	WETTER	WIND IN KM/H	TEMPER. 7 UHR	MAX VOR TAG	
REYKJAVIK	BEDECKT	SSW13	6	10	BARCELONA	WOLKENLOS	STILL	20	28	PRAG	HEGEN	SW	15	13	17
OSLO	REGEN	ESE 7	11	21	MADRID	WOLKENLOS	STILL	15	36	WARSAU	BEDECKT	W	5	12	18
STOCKHOLM	HEITER	WSW 4	17	20	MALLORCA	WOLKENLOS	STILL	17	X	MOSKAU	SCHAUER	SW	7	17	24
HELSINKI	BEDECKT	SSW 9	15	18	LISSARON	BEDECKT	WSW 9	18	26	BELGRAD	HEITER	SW	11	16	20
KOPENHAGEN	REGEN	S 11	13	22	LAS PALMAS	WOLKIG	NNE46	21	24	BUKAREST	BEDECKT	STILL	17	27	
AMSTERDAM	BEDECKT	WSW19	17	21	ZUERICH	NEBEL	NNW 2	13	22	ATHEN	WOLKENLOS	STILL	26	28	
LONDON	BEDECKT	SW 17	18	27	INNSBRUCK	WOLKIG	STILL	15	19	ROZEN	WOLKENLOS	STILL	15	32	
PARIS	WOLKENLOS	NNW11	17	27	WIEN	HEITER	STILL	17	20	ROM	HEITER	STILL	20	29	

A S T R O N O M I S C H E D A T E N F U E R D E N 19. JULI 1979

STATION	SONNE		MOND		STATION	SONNE		MOND	
	AUFGANG UHR MEZ	UNTERGANG UHR MEZ	AUFGANG UHR MEZ	UNTERGANG UHR MEZ		AUFGANG UHR MEZ	UNTERGANG UHR MEZ	AUFGANG UHR MEZ	UNTERGANG UHR MEZ
FRANKFURT	04.37	20.27	01.14	16.17	NUERNBERG	04.29	20.14	01.06	16.06
FREIBURG	04.48	20.22	01.23	16.15	STUTTGART	04.40	20.19	01.16	16.12
MUENCHEN	04.32	20.06	01.08	16.00	TRIER	04.45	20.33	01.22	16.25

M O N D P H A S E 3 T A G E N A C H L E T Z T E M V I E R T E L

M E S S U N G E N I N D E R F R E I E N A T M O S P H A E R E A M 18. JULI 1979 01 UHR MEZ



- KENN- STATION ZIFFER
- 06610 PAYERNE
 - 10739 STUTTGART
 - 10868 MUENCHEN - OB.SCHLEISSHEIM
 - 09393 LINDENBERG
 - 09548 MEININGEN
 - 11035 WIEN

BEMERKUNGEN :

Kassel :
24stündiger Niederschlag 5 mm

Karlsruhe :
Temperatur der Nacht am Boden 14 °C

Freiburg :
Windgeschwindigkeit 7 km/h