

Amtsblatt des Deutschen Wetterdienstes

D 7311 A
ISSN 0936-5818

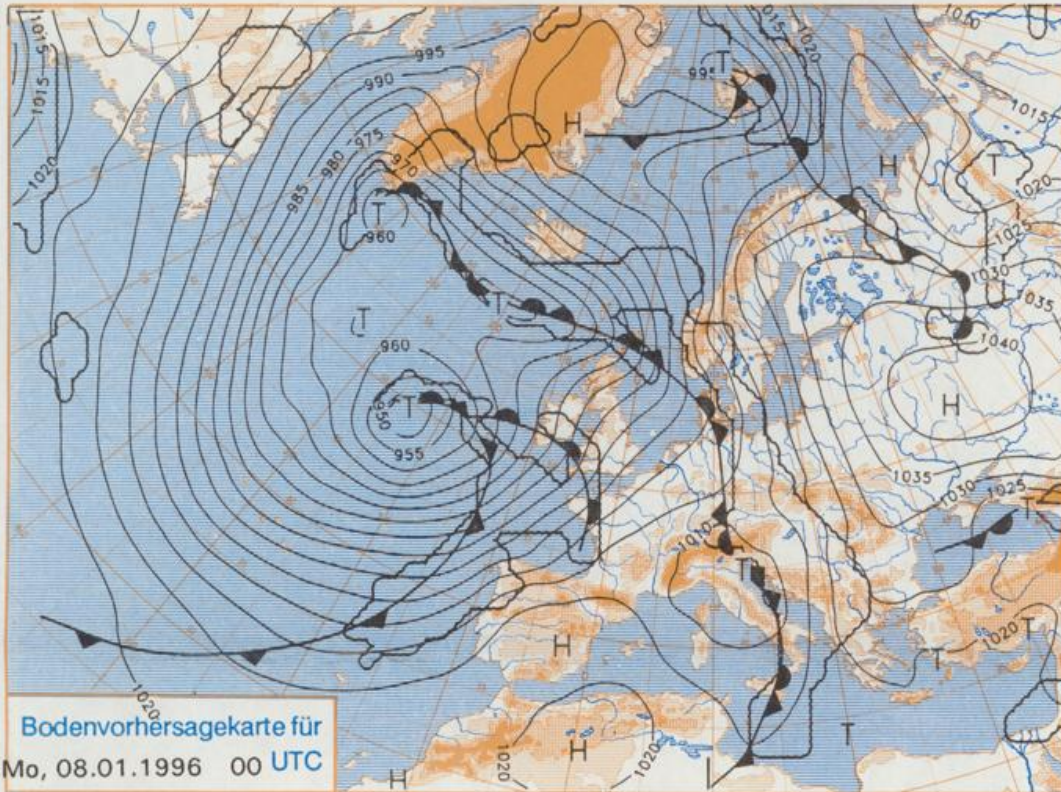
Schutzgebühr monatlich DM 27,50
einschließlich Versandkosten,
Einzelpreis DM 1,25
zuzüglich Versandkosten

Druck und Verlag: Deutscher Wetterdienst
Frankfurter Straße 135, 63067 Offenbach
Postanschrift: 63004 (Postfach), Telefon: (0 69) 80 62-22 83
Telex: 4152871, Telefax: (0 69) 80 62-24 84
Postgirokonto Frankfurt: BLZ 500 100 60, Kto.-Nr. 490 31 -606
Erscheint täglich; nur Postbezug

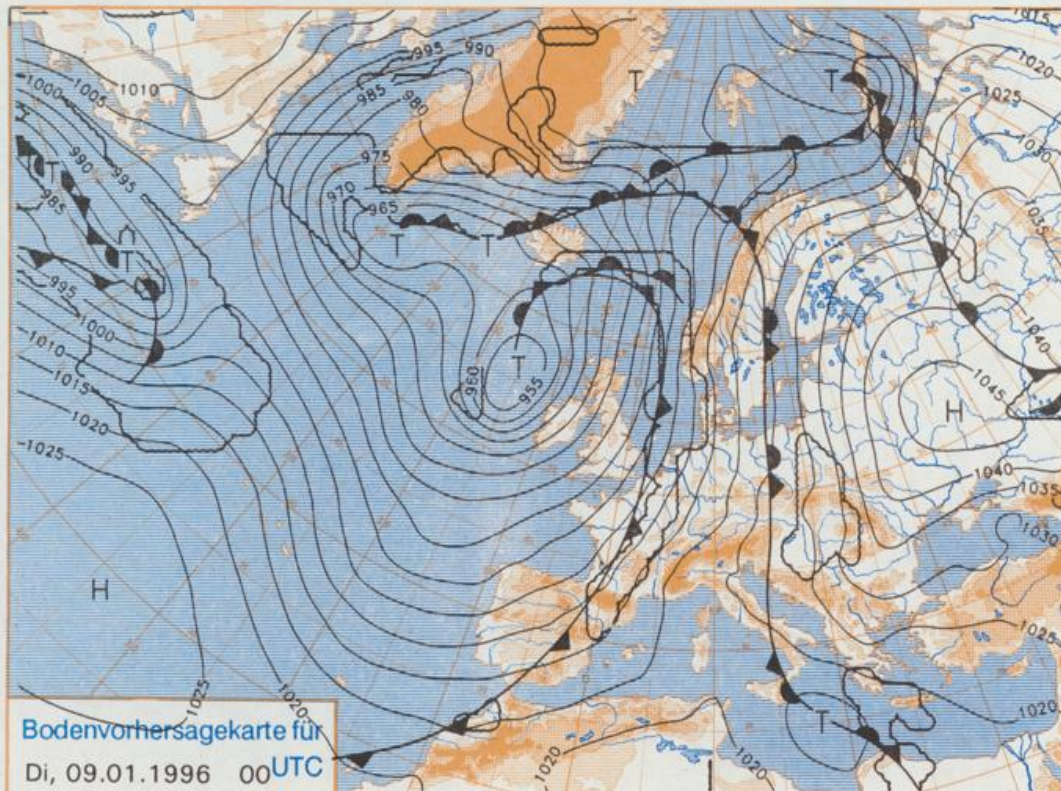
Jahrgang 1996

Samstag, den 06. Januar

Nummer: 6



Stereographische Projektion 1 : 60 000 000 60°N



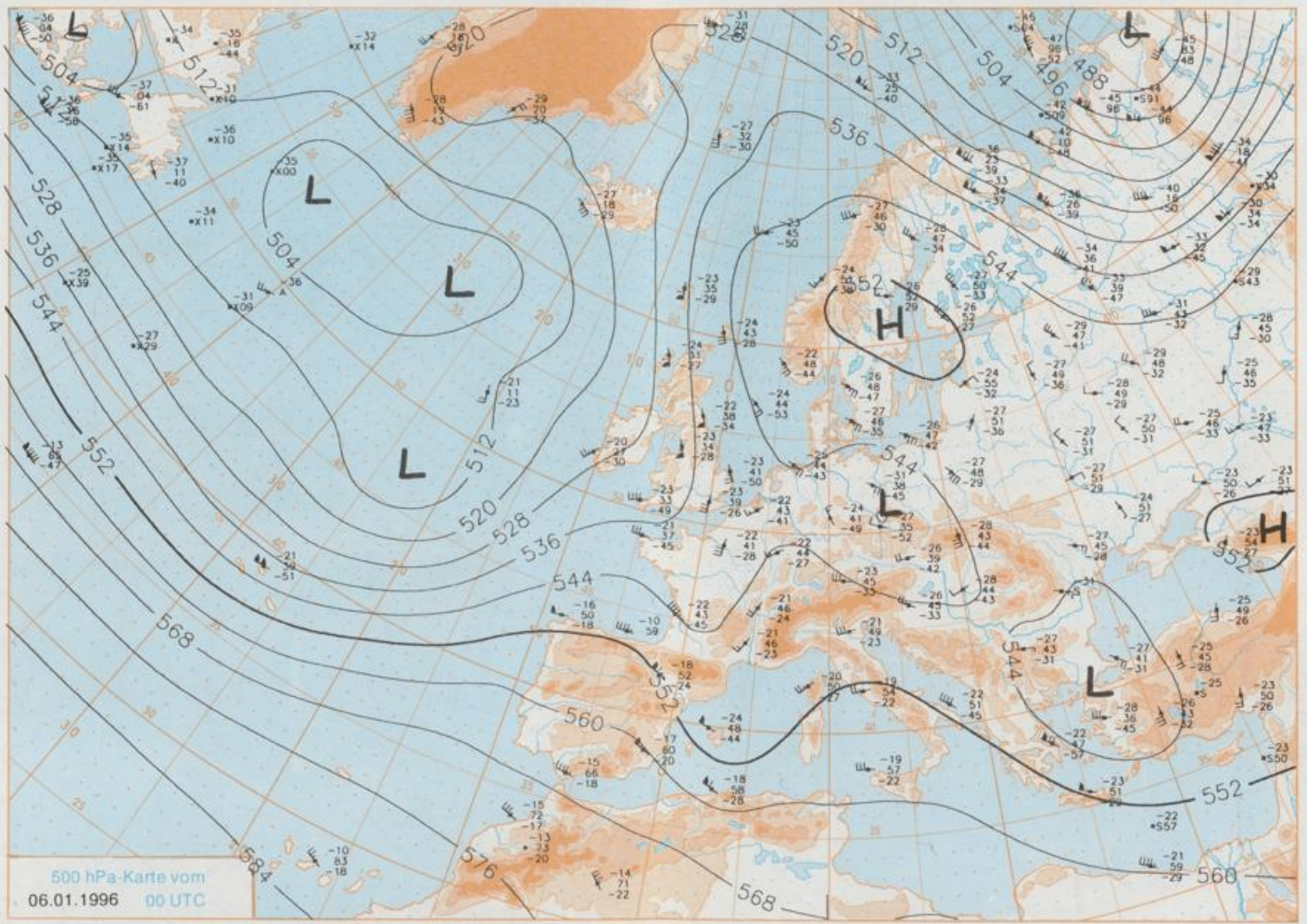
Deutschland-Vorhersage für Montag, 08.01.1996

Ein Sturmtief, das am Samstag 00 UTC noch über dem Ostatlantik lag, brachte mildere Luft nach Westeuropa. Ein vom Atlantik nachfolgendes Randtief entwickelt sich bis zum Montag zu einem eigenständigen Sturmtief mit Zentrum westlich von Island. Auf seiner Vorderseite gelangt mit einer südlichen Strömung milde Luft nach Deutschland. Sie kann allerdings in den östlichen Landesteilen die Kaltluft nur mit Mühe verdrängen.

In den Frühstunden vielerorts Nebel. Tagsüber dann teils sonnig, teils wolbig, aber trocken. In der Nacht zum Dienstag im Westen aufkommender Regen, örtlich mit Glättebildung. Tiefstwerte im Osten minus 5 bis minus 10, im Westen um null Grad C. Höchsttemperaturen im Osten um null, sonst 3 bis 8 Grad C. Schwacher bis mäßiger, in Böen frischer Wind aus südlichen Richtungen.

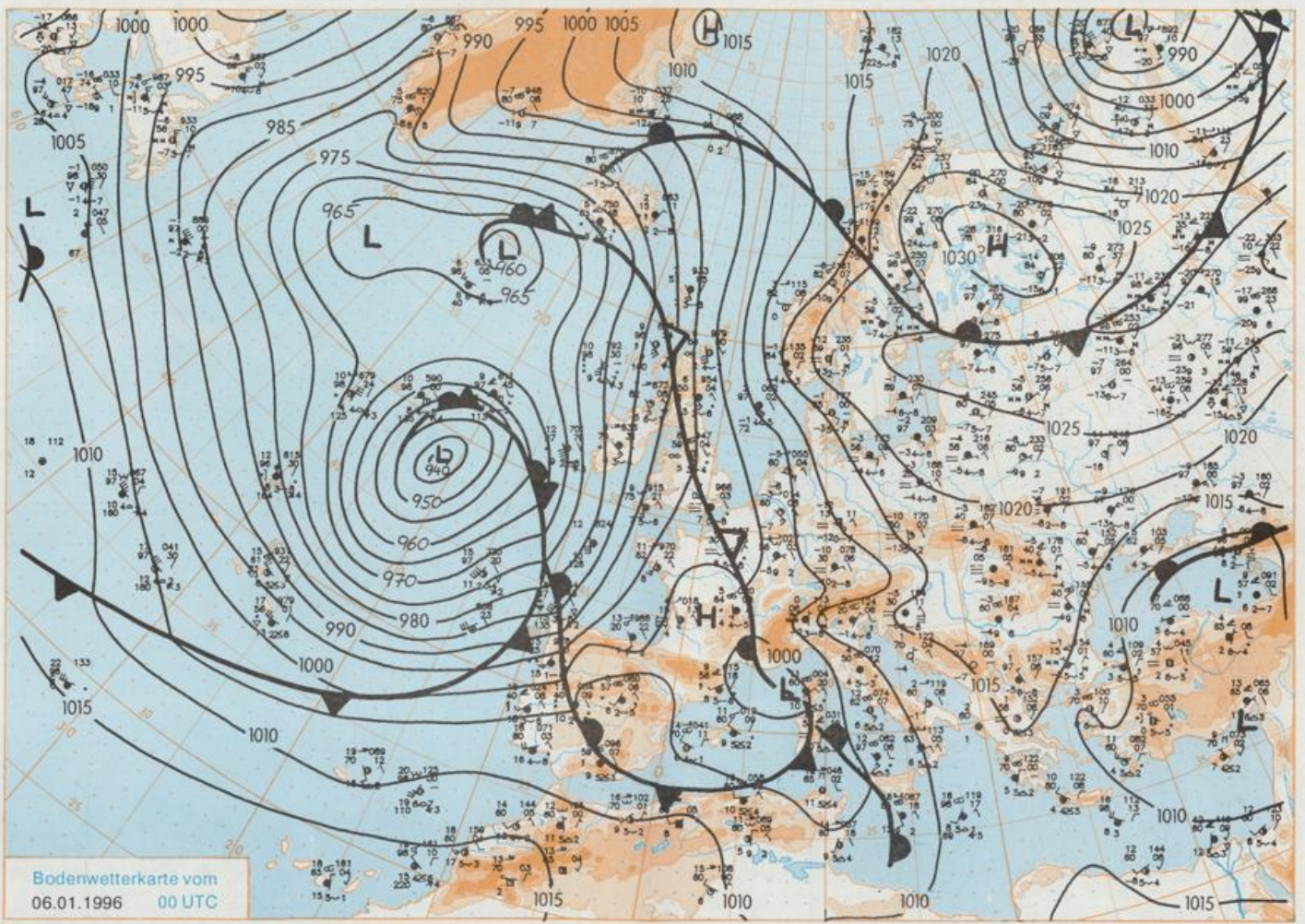
Weitere Aussichten für Dienstag, 09.01.1996

Auch im Osten aufkommender Regen, hier anfangs mit Glätte. Anschließend Milderung.



500 hPa-Karte vom
06.01.1996 00 UTC

Stereographische Projektion 1 : 30 000 000 60°N



Wettermeldungen von Samstag, dem 6. Januar 1996 06 UTC

Station	Bar.-höhe (m)	Luftdr. red.NN (hPa)	Wetter	Deutschland										Extremwerte der Lufttemperatur in der Dekade vom 1.01. bis 10.01.				
				Wind km/h	Temperatur (Grad C)					Nacht 5 cm	Sonne Vord. Std.	RR 24h mm	Schnee höhe cm	seit	Tmax Datum	Tmin Datum		
					Luft 2 m	Tau-punkt	Max	Mittel	Min								Max	Datum
Helgoland	8 1009.4	wolkig	ESE	68	-1.6	-4.3	-2.3	-2.5	-2.6	-3	3.3		10	1953	10.8	2.01.1988	-8.7	10.01.1987
List / Sylt	29 1010.8	wolkig	ESE	41	-3.1	-6.0	-3.7	-4.3	-3.7	-5	5.6		11	1937	9.8	2.01.1988	-14.7	10.01.1987
Leck	17 1012.0	leicht bew.	ESE	35	-3.4	-5.7	-3.7	-5.2	-4.1	-7	2.1		9	1974	10.0	2.01.1988	-20.4	10.01.1986
Husum	28 1011.8	wolkig	E	28	-4.2	-6.1	-5.1	-6.5	-5.1	-6			6					
Schleswig	48 1012.1	wolkig	E	21	-3.9	-6.2	-4.2	-5.8	-4.7	-5	0.9		4	1947	11.7	2.01.1988	-16.6	8.01.1985
Kiel	31 1012.6	leicht bew.	E	11	-3.7	-5.8	-3.4	-5.3	-4.6	-6	2.2		4	1940	11.8	6.01.1983	-18.1	10.01.1986
Arkona	42 1016.7	stark bew.	E	31	-1.5	-3.5	-2.1	-3.0	-2.2	-3		0.0	2	1951	10.7	10.01.1991	-17.0	10.01.1985
Norderney	16 1007.0	wolkenlos	E	28	-4.7	-7.1	-4.3	-5.5	-5.6	-6	6.3		1	1947	11.8	2.01.1988	-15.5	7.01.1947
Bremerhaven	11 1008.9	wolkenlos	ESE	21	-4.2	-6.9	-4.6	-5.3	-4.8	-7	2.5		1	1949	12.2	2.01.1988	-14.2	1.01.1970
Cuxhaven	12 1009.6	leicht bew.	ESE	39	-3.4	-6.1	-4.2	-5.3	-4.6	-7	3.0		3	1946	12.4	2.01.1988	-15.7	4.01.1971
Hamburg/Flugh.	16 1010.7	wolkig	E	24	-3.8	-6.7	-4.1	-5.7	-4.9	-7	3.8		3	1891	12.8	10.01.1991	-21.4	2.01.1940
Lübeck	15 1012.5	wolkenlos	E	17	-5.3	-6.9	-4.6	-5.6	-5.8	-13	2.5		8	1890	13.0	10.01.1991	-19.9	10.01.1940
Boltenhagen	17 1013.4	leicht bew.	E	37	-2.9	-5.4	-2.4	-4.5	-4.6	-5	1.9		8	1951	13.1	10.01.1991	-17.4	9.01.1985
Schwerin	68 1012.4	leicht bew.	E	18	-5.0	-6.8	-2.5	-4.4	-5.0	-6	2.2		5	1947	13.3	10.01.1991	-19.8	7.01.1985
Wernemünde	10 1014.1	wolkig	SE	18	-2.6	-5.1	-2.8	-5.2	-5.5	-6		0.0	5	1951	12.9	10.01.1991	-17.8	1.01.1979
Teterow	50 1014.4	leicht bew.	ESE	22	-3.7	-7.2	-3.0	-4.7	-6.1	-6	1.2		10	1947	13.4	10.01.1991	-25.4	10.01.1985
Berth	7 1015.1	stark bew.	E	15	-2.5	-4.9	-3.0	-4.5	-5.3	-7			3	1967	12.2	6.01.1983	-22.9	4.01.1971
Greifswald	6 1015.5	stark bew.	E	9	-3.5	-4.9	-3.1	-4.1	-6.4	-9	0.2		3	1951	13.3	10.01.1991	-23.1	10.01.1985
Ueckermünde	7 1016.0	leicht bew.	E	8	-5.8	-7.7	-3.1	-4.0	-6.1	-9		0.0	5	1951	12.8	6.01.1983	-23.2	10.01.1985
Emden	12 1006.0	wolkenlos	ESE	42	-5.4	-8.1	-2.6	-5.2	-5.8	-8	5.1		1	1947	12.1	2.01.1988	-17.4	10.01.1963
Oldenburg	12 1007.6	leicht bew.	E	30	-4.9	-8.3	-2.4	-4.6	-5.2	-7	5.7		Re					
Bremen/Flugh.	5 1008.5	wolkenlos	ESE	24	-4.8	-8.2	-2.6	-4.5	-5.1	-7	5.3			1890	13.3	10.01.1991	-20.6	4.01.1979
Soltau	78 1009.9	leicht bew.	E	18	-5.8	-7.8	-4.4	-5.6	-5.9	-7	3.6		Fl	1948	12.7	10.01.1991	-22.8	4.01.1971
Boizenburg	46 1011.6	stark bew.	ESE	30	-4.9	-6.5	-4.2	-5.5	-5.2	-6	2.8	0.0	4	1951	12.1	2.01.1988	-19.6	4.01.1971
Lüchow	18 1011.4	bedeckt	E	17	-4.8	-6.3	-2.5	-4.3	-4.8	-6	3.8	0.0	2	1955	13.3	10.01.1991	-22.9	4.01.1971
Seehausen/Altm.	23 1012.0	leicht bew.	E	18	-5.5	-7.6	-2.5	-4.0	-5.5	-6	4.0		2					
Marnitz	85 1012.5	leicht bew.	E	18	-5.8	-7.4	-3.4	-4.5	-6.1	-8	X		3	1951	12.1	6.01.1983	-21.1	7.01.1985
Neuruppin	39 1012.5	leicht bew.	E	26	-5.0	-6.8	-2.7	-3.9	-5.0	-7	4.3	0.0	2					
Neubrandenburg	80 1014.8	wolkig	E	22	-3.9	-6.1	-2.6	-4.5	-4.3	-5			5					
Angermünde	55 1014.2	leicht bew.	E	26	-4.2	-5.8	-2.5	-4.2	-5.4	-7	0.2	0.0	5	1951	14.4	10.01.1991	-23.9	7.01.1985
Lingen	24 1004.6	leicht bew.	E	18	-6.3	-9.1	-1.7	-4.7	-6.3	-8	5.8			1951	12.9	10.01.1991	-19.8	8.01.1985
Münst.-Osn./Flugh.	53 1004.9	wolkenlos	ESE	17	-6.1	-9.9	0.2	-2.8	-6.2	-8	6.4			1953	12.9	2.01.1988	-17.2	4.01.1979
Osnabrück	97 1005.6	wolkenlos	E	17	-7.2	-9.4	-1.2	-4.7	-7.3	-9	6.3		Re	1952	13.2	2.01.1988	-24.0	4.01.1979
Diepholz	43 1007.1	leicht bew.	E	33	-6.0	-8.1	-3.0	-6.5	-6.4	-8	6.5		1	1935	13.2	2.01.1988	-20.5	2.01.1940
Bad Salzuflen	139 1006.3	wolkenlos	ESE	11	-7.7	-10.2	-1.0	-4.2	-7.7	-11	6.8		1	1938	13.7	2.01.1988	-22.1	10.01.1940
Hannover/Flugh.	59 1008.7	wolkenlos	E	18	-6.6	-9.1	-4.2	-5.2	-6.6	-8	6.3		2	1891	13.6	2.01.1921	-20.3	4.01.1971
Braunschweig	88 1009.5	leicht bew.	ESE	24	-6.8	-8.3	-4.6	-5.4	-6.8	-8	5.2		2	1947	13.7	6.01.1983	-26.4	4.01.1971
Gardelegen	48 1010.8	bedeckt	E	13	-5.9	-7.8	-2.9	-4.4	-6.2	-8	4.6	0.0	1	1947	14.8	10.01.1991	-23.8	4.01.1971
Magdeburg	85 1010.5	wolkenlos	ENE	15	-7.6	-9.1	-3.2	-4.6	-7.7	-8	5.4		1	1947	14.8	10.01.1991	-23.8	4.01.1971
Potsdam	100 1012.4	leicht bew.	E	24	-6.9	-7.8	-1.9	-4.1	-6.9	-9	6.3	0.0	3	1893	14.5	10.01.1991	-21.4	10.01.1940
Berlin-Temp.	49 1012.7	stark bew.	E	18	-6.2	-8.0	-2.1	-3.8	-6.2	-8	4.1	0.0	3	1878	15.5	10.01.1991	-20.0	6.01.1947
Lindenberg	104 1013.0	stark bew.	E	18	-6.7	-7.6	-2.1	-4.2	-7.2	-8	2.4		2	1947	14.8	10.01.1991	-21.5	1.01.1979
Manschnow	16 1013.5	stark bew.	E	22	-4.5	-6.0	-2.1	-3.5	-5.5	-9	1.2	0.0	3					
Düsseldorf/Flugh.	41 1003.0	leicht bew.	SE	15	-4.3	-9.7	2.8	-0.5	-5.4	-10	5.0			1970	14.7	10.01.1991	-19.1	8.01.1985
Bocholt	24 1002.7	wolkenlos	E	15	-5.4	-9.5	0.9	-2.8	-5.4	-7	4.0			1947	13.4	2.01.1988	-20.6	8.01.1985
Essen	161 1003.3	leicht bew.	NE	8	-6.1	-9.4	3.9	1.0	-6.1	-10	4.0		Re	1935	14.1	10.01.1991	-16.7	1.01.1979
Luedenscheid	392 1003.0	leicht bew.	E	11	-6.2	-11.0	1.2	-2.3	-6.2	-8	5.5		Re					
Kahler Asten	853 -	leicht bew.	SE	31	-12.2	-13.3	-4.8	-8.4	-12.3	-13	7.8		3	1955	8.5	10.01.1971	-24.1	1.01.1979
Bad Lippspringe	158 1005.6	leicht bew.	SW	4	-7.2	-10.0	-2.1	-4.3	-7.5	-9	6.7		Re	1951	14.4	10.01.1991	-21.5	5.01.1979
Kassel	233 1007.3	leicht bew.	W	2	-9.0	-11.3	-1.4	-5.7	-9.0	-14	6.9		Fl	1951	12.5	10.01.1991	-19.6	1.01.1979
Göttingen	171 1008.2	stark bew.	SE	11	-9.2	-10.9	-2.8	-6.0	-9.4	-13	6.7		Fl	1947	13.7	10.01.1991	-21.0	10.01.1963
Leinefelde	356 1008.3	bedeckt	ESE	8	-8.6	-10.1	-4.5	-6.9	-9.8	-11	6.5		1	1957	12.9	10.01.1991	-22.7	6.01.1971
Braunlage	610 1008.9	bedeckt	E	17	-9.4	-10.4	-3.1	-8.0	-9.9	-10	7.4	0.0	8	1936	11.6	10.01.1971	-22.8	7.01.1947
Brocken	1153 -	Schn.Sterne	SE	55	-12.6	-12.8	-5.4	-7.5	-12.9	-14	7.8	0.0	18	1951	9.1	6.01.1973	-27.5	1.01.1979
Artern	166 1009.3	bedeckt	E	15	-6.5	-7.8	-4.2	-7.5	-9.4	-11	6.5		1	1954	15.3	10.01.1991	-20.3	7.01.1979
Leipzig/Flugh.	141 1009.2	stark bew.	ENE	24	-6.8	-8.8	-2.7	-6.1	-8.7	-10	6.6		1	1951	15.9	10.01.1991	-19.8	1.01.1979
Wittenberg	106 1010.9	wolkenlos	ENE	18	-8.2	-9.5	-1.3	-4.9	-8.2	-9	6.9		1	1951	15.6	10.01.1991	-21.3	1.01.1979
Oschatz	152 1009.8	bedeckt	ENE	18	-7.7	-9.4	-0.7	-5.2	-8.0	-9	6.3		1					
Dresden/Flugh.	230 1010.0	bedeckt	ENE	21	-4.7	-8.3	-2.1	-4.9	-5.4	-7	6.9		Fl	1917	16.1	10.01.1991	-22.2	10.01.1940
Doberlug-Kir.	100 1011.9	wolkenlos	E	21	-9.1	-10.0	-0.7	-6.0	-9.3	-11	5.9		Re	1951	14.1	6.01.1988	-24.9	3.01.1971
Cottbus	70 1012.8	Schn.Gries	E	15	-7.3	-9.4	-1.9	-4.6	-8.0	-10	2.4	0.0	Fl	1951	16.1	6.01.1988	-23.0	8.01.1985
Görlitz	238 1012.3	wolkenlos	E	9	-10.8	-12.3	-2.4	-7.6	-11.6	-15	2.8		Fl	1951	16.0	10.01.1991	-23.5	8.01.1985
Aachen	205 1000.0	stark bew.	N	4	-3.3	-8.1	3.0	-1.0	-4.3	-6	5.6			1891	14.5	10.01.1991	-17.4	1.01.1979
Nuerbg.-Barw.	485 1002.8	wolkig	S	13	-7.6	-10.4	-0.3	-4.6	-7.9	-10	5.9		Re					
Köln-Bonn/Flugh.	100 1003.0	leicht bew.	SE	11	-5.7	-10.0	1.1	-2.2	-5.8	-9	2.3			1958	15.5	10.01.1991	-22.8	8.01.1985
Bendorf	129 1004.3	leicht bew.	ESE	9														