

## Amtsblatt des Deutschen Wetterdienstes

D 7311 A  
ISSN 0936-5818

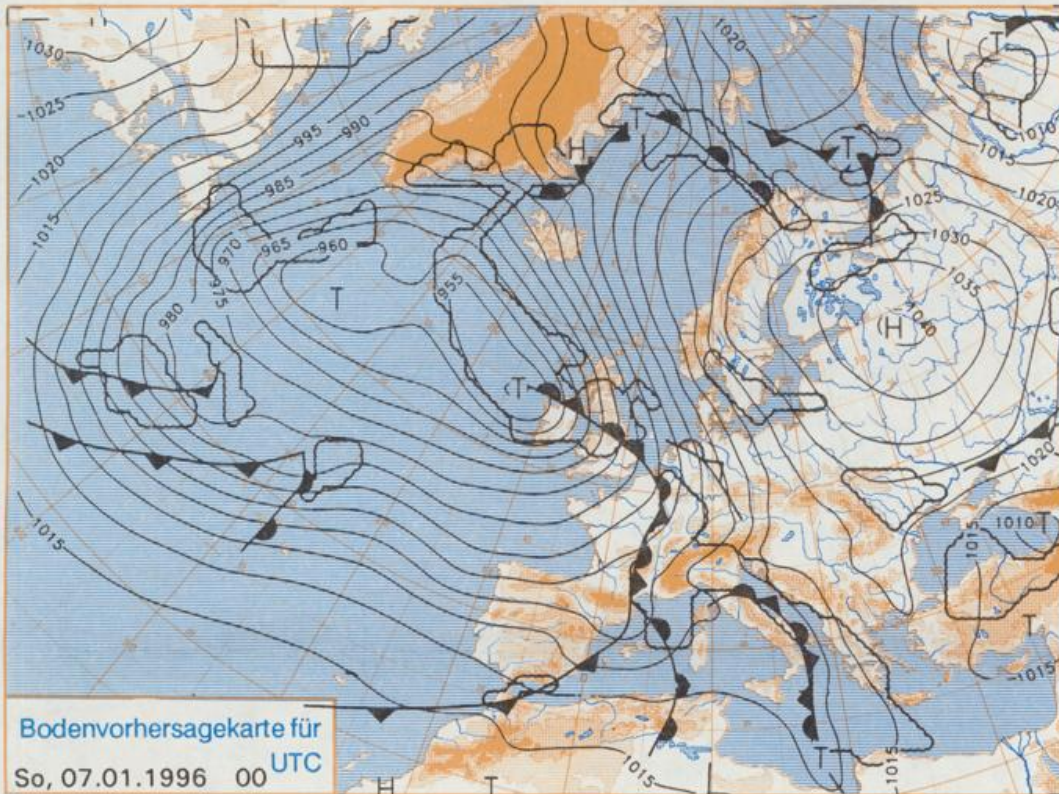
Schutzgebühr monatlich DM 27,50  
einschließlich Versandkosten,  
Einzelpreis DM 1,25  
zuzüglich Versandkosten

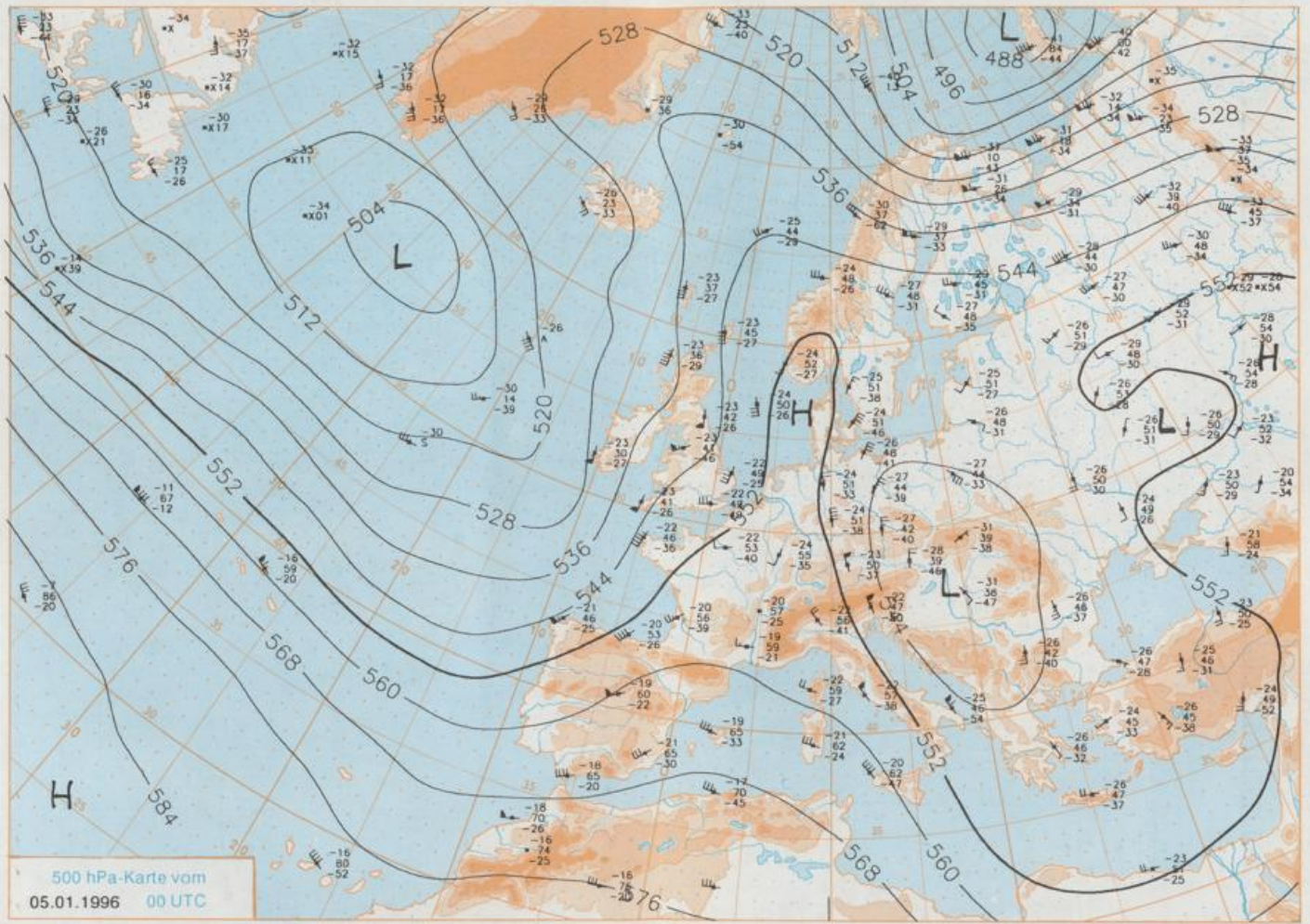
Druck und Verlag: Deutscher Wetterdienst  
Frankfurter Straße 135, 63067 Offenbach  
Postanschrift: 63004 (Postfach), Telefon: (0 69) 80 62-22 83  
Telex: 4152871, Telefax: (0 69) 80 62-24 84  
Postgirokonto Frankfurt: BLZ 500 100 60, Kto.-Nr. 490 31 -606  
Erscheint täglich; nur Postbezug

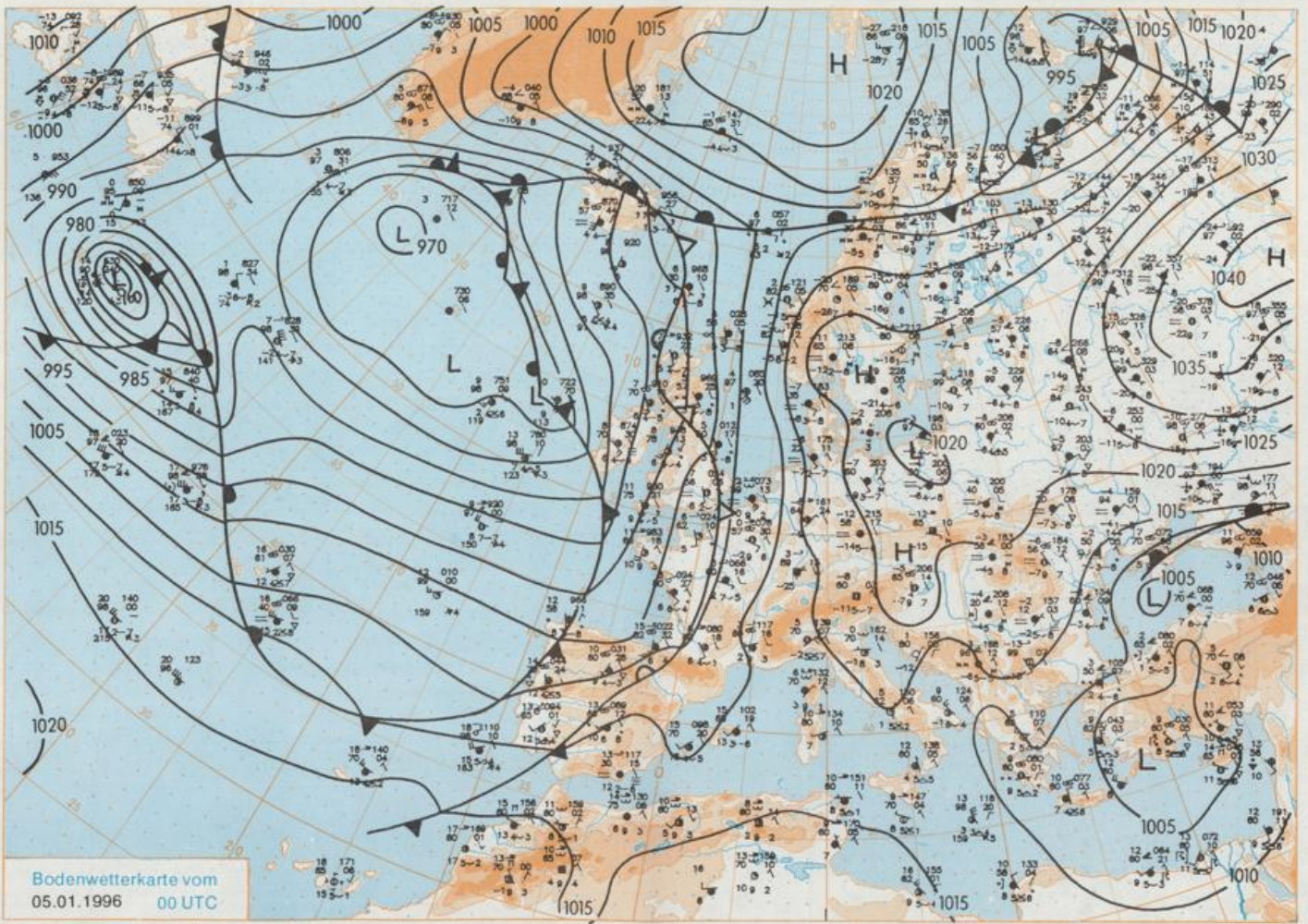
Jahrgang 1996

Freitag, den 05. Januar

Nummer: 5







Stereographische Projektion 1 : 30 000 000 60°N

Wettermeldungen von Freitag, dem 5. Januar 1996 06 UTC

Station	Bar.-höhe (m)	Luftdr. red. NN (hPa)	Wetter	Wind km/h	Deutschland					Sonne Vorl. Std.	RR 24h mm	Schnee höhe cm	Extremwerte der Lufttemperatur in der Dekade vom 1.01. bis 10.01.						
					Luft 2 m	Taufpunkt	Max. Vortag	Mittel 2 m	Nacht 2 m				Tmin Datum	Tmax Datum	Tmin Datum	Tmax Datum			
																	Grad C	Grad C	Grad C
Helgoland	8	1013.3	stark bew.	ESE	52	-3.6	-4.8	-1.7	-2.1	-4.0	-5	11	1953	10.8	2.01.1988	-8.7	10.01.1987		
List / Sylt	29	1014.6	leicht bew.	ESE	22	-6.7	-7.9	-5.1	-6.2	-8.0	-9	12	1937	9.8	2.01.1988	-14.7	10.01.1987		
Leck	17	1015.9	leicht bew.	ESE	11	-9.4	-9.8	-4.3	-6.4	-10.4	-16	9	1974	10.0	2.01.1988	-20.4	10.01.1986		
Husum	26	1015.9	leicht bew.	E	13	-10.6	-11.1	-4.8	-6.6	-10.9	-13	0.0	6						
Schleswig	48	1016.3	leicht bew.	E	9	-9.4	-10.3	-5.1	-7.0	-9.9	-10	4	1947	11.7	2.01.1988	-16.6	8.01.1985		
Kiel	31	1017.3	stark bew.	E	11	-9.2	-9.8	-4.3	-6.8	-9.6	-10	4	1940	11.8	6.01.1983	-18.1	10.01.1986		
Arkona	42	1019.3	Schn. Gries	SSW	13	-4.8	-6.0	-4.9	-6.6	-8.6	-10	0.6	0.0	2	1951	10.7	10.01.1991	-17.0	10.01.1985
Norderney	16	1011.6	leicht bew.	ESE	24	-7.0	-8.3	-2.5	-4.0	-7.0	-8	1.0	1	1947	11.6	2.01.1988	-15.5	7.01.1947	
Bremerhaven	11	1013.6	wolkig	ESE	18	-7.1	-7.7	-3.5	-4.8	-7.2	-9		1	1949	12.2	2.01.1988	-14.2	1.01.1970	
Cuxhaven	12	1014.5	stark bew.	SE	21	-7.4	-8.0	-4.0	-4.8	-8.4	-9		3	1946	12.4	2.01.1988	-15.7	4.01.1971	
Hamburg/Flugh.	16	1016.3	stark bew.	ESE	22	-8.9	-10.0	-4.2	-5.7	-9.1	-10	0.0	3	1891	12.8	10.01.1991	-21.4	2.01.1940	
Lübeck	15	1017.1	bedeckt	ESE	17	-8.8	-9.5	-3.7	-6.5	-9.5	-9		8	1890	13.0	10.01.1991	-19.9	10.01.1940	
Boitenhagen	17	1017.6	bedeckt	SSE	17	-8.5	-9.5	-4.5	-7.2	-9.5	-9	0.0	8	1951	13.1	10.01.1991	-17.4	9.01.1985	
Schwerin	68	1017.2	bedeckt	ESE	9	-7.7	-8.8	-5.0	-7.2	-9.4	-9		5	1947	13.3	10.01.1991	-19.8	7.01.1985	
Warnemünde	10	1018.2	stark bew.	SSE	13	-8.2	-8.5	-5.9	-7.9	-9.7	-10	0.0	5	1951	12.9	10.01.1991	-17.8	1.01.1979	
Terlow	50	1018.9	bedeckt	SE	5	-7.5	-8.7	-4.4	-6.9	-10.2	-13		3	1967	12.2	6.01.1983	-22.9	4.01.1971	
Barth	7	1018.7	bedeckt	E	4	-6.9	-8.1	-4.6	-6.0	-7.9	-9	0.0	3	1951	13.3	10.01.1991	-23.1	10.01.1985	
Greifswald	6	1019.3	bedeckt	E	5	-7.3	-8.8	-6.5	-7.8	-9.2	-9	0.1	0.0	5	1951	12.8	6.01.1983	-23.2	10.01.1985
Ueckermünde	7	1019.5	bedeckt	still		-6.8	-8.1	-4.6	-6.3	-7.3	-7	0.8	0.0	5	1951	12.8	6.01.1983	-23.2	10.01.1985
Emden	12	1010.9	leicht bew.	E	39	-6.8	-8.3	-0.9	-3.6	-6.7	-9	3.0		1	1947	12.1	2.01.1988	-17.4	10.01.1983
Oldenburg	12	1012.8	leicht bew.	E	22	-7.3	-8.5	-1.0	-3.7	-7.3	-8	3.3		Re					
Bremen/Flugh.	5	1013.9	stark bew.	ESE	26	-6.1	-7.8	-2.4	-3.9	-6.2	-7	0.2		1	1948	12.7	10.01.1991	-22.8	4.01.1971
Soltau	78	1015.3	bedeckt	ESE	11	-7.2	-8.4	-3.8	-5.4	-7.3	-7	0.0	4	1951	12.1	2.01.1988	-19.6	4.01.1971	
Boizenburg	46	1016.9	stark bew.	ESE	21	-9.0	-9.6	-4.2	-6.4	-9.2	-9		4	1951	13.3	10.01.1991	-22.9	4.01.1971	
Lüchow	19	1016.9	bedeckt	ESE	17	-7.7	-9.0	-3.8	-5.3	-7.7	-8	0.0	2	1955	13.3	10.01.1991	-22.9	4.01.1971	
Saehehausen/Altm.	23	1017.6	bedeckt	SE	18	-7.0	-9.4	-3.8	-6.4	-8.2	-8	0.0	2						
Marnitz	85	1017.6	bedeckt	SE	13	-6.8	-7.9	-6.2	-7.6	-9.1	-9	X	0.0	3	1951	12.1	6.01.1983	-21.1	7.01.1985
Neuruppin	39	1018.4	Schn. Sterne	ESE	13	-6.2	-6.6	-5.7	-6.7	-7.4	-7	0.0	2						
Neubrandenburg	80	1019.1	bedeckt	E	9	-7.3	-8.8	-6.5	-7.8	-9.2	-9	0.1	0.0	5					
Angermünde	55	1019.0	Schneefall	E	5	-6.7	-7.8	-5.5	-7.0	-8.2	-8	4.1	0.0	5	1951	14.4	10.01.1991	-23.9	7.01.1985
Lingen	24	1010.2	leicht bew.	ESE	9	-6.1	-8.5	-0.7	-3.4	-6.1	-8	5.6		1951	12.9	10.01.1991	-19.8	8.01.1985	
Münst.-Osn./Flugh.	53	1009.5	wolkig	ESE	18	-4.1	-8.2	0.8	-2.4	-4.5	-7	6.4		Re					
Osnabrück	97	1011.1	bedeckt	E	17	-6.3	-8.3	-0.6	-3.8	-6.3	-8	6.4		Re					
Diepholz	43	1012.2	leicht bew.	E	26	-6.7	-8.0	-1.3	-4.4	-7.0	-8	2.8		Re					
Bad Salzufflen	139	1012.0	bedeckt	ESE	13	-5.5	-8.5	-0.4	-2.7	-5.7	-9	6.9		1	1935	13.2	2.01.1988	-20.5	2.01.1940
Hannover/Flugh.	59	1014.4	bedeckt	ESE	17	-5.7	-7.9	-3.1	-4.1	-5.8	-6		1	1936	13.7	2.01.1988	-22.1	10.01.1940	
Braunschweig	88	1015.3	leicht bew.	ESE	17	-5.9	-7.0	-2.9	-4.2	-8.6	-14		2	1891	13.6	2.01.1921	-20.3	4.01.1971	
Gardedege	48	1016.5	bedeckt	ESE	11	-6.8	-8.7	-4.0	-4.8	-8.6	-7		1	1947	13.7	6.01.1983	-26.4	4.01.1971	
Magdeburg	85	1016.8	bedeckt	E	9	-6.2	-8.6	-3.3	-4.4	-6.2	-6	0.0	1	1947	14.8	10.01.1991	-23.8	4.01.1971	
Potsdam	100	1018.4	bedeckt	ESE	13	-6.8	-8.1	-5.2	-6.7	-7.6	-6	0.0	3	1893	14.5	10.01.1991	-21.4	10.01.1940	
Berlin-Temp.	49	1018.6	Schn. Gries	ESE	15	-6.1	-7.4	-5.3	-6.2	-7.1	-7	0.0	3	1876	15.5	10.01.1991	-20.0	6.01.1947	
Lindenberg	104	1018.7	stark bew.	E	8	-7.1	-7.7	-5.0	-6.8	-7.5	-7	0.0	2	1947	14.8	10.01.1991	-21.5	1.01.1979	
Manschnow	16	1018.7	Schneefall	E	9	-5.7	-6.6	-5.2	-6.3	-7.0	-7	0.2	0.0	3					
Düsseld./Flugh.	41	1008.3	leicht bew.	SE	18	-0.8	-7.6	2.3	0.2	-1.1	-3	5.5		1970	14.7	10.01.1991	-19.1	8.01.1985	
Bocholt	24	1008.1	leicht bew.	E	17	-3.8	-8.0	2.7	-0.8	-4.4	-6	5.3		1947	13.4	2.01.1988	-20.6	8.01.1985	
Essen	161	1008.3	leicht bew.	NE	5	-0.2	-10.6	2.2	-0.7	-2.2	-6	5.4		Re					
Luedenscheid	392	1009.3	leicht bew.	ESE	17	-3.1	-11.0	0.3	-2.8	-3.9	-7	6.9		Re					
Kahier Asten	859	-	leicht bew.	SE	28	-8.3	-10.4	-5.3	-7.4	-9.3	-10	7.4		1955	8.5	10.01.1971	-24.1	1.01.1979	
Bad Lippspringe	158	1012.1	leicht bew.	ESE	21	-5.7	-8.7	-0.4	-2.8	-5.9	-8	7.0		Re					
Kassel	233	1014.2	wolkenlos	SW	5	-8.3	-10.1	-2.5	-5.7	-8.4	-14	3.2		Fi					
Göttingen	171	1015.0	leicht bew.	ESE	17	-7.1	-8.4	-0.4	-4.1	-7.5	-9	6.5		Fi					
Lainefelde	356	1015.4	bedeckt	ESE	8	-8.2	-9.1	-3.0	-5.2	-8.2	-8	4.7	0.0	1	1957	12.9	10.01.1991	-22.7	6.01.1971
Braunlage	610	1016.0	leicht bew.	NNE	8	-10.3	-11.8	-2.0	-8.8	-12.6	-17	6.9		8	1936	11.6	10.01.1971	-22.8	7.01.1947
Brocken	1153	-	leicht bew.	SSE	41	-5.4	-17.1	-3.6	-5.6	-17.1	-12	8.1		18	1951	9.1	6.01.1973	-27.5	1.01.1979
Artern	166	1016.6	wolkenlos	E	5	-9.6	-10.6	-3.0	-4.7	-9.6	-13	0.0	1	1954	15.3	10.01.1991	-20.3	7.01.1979	
Leipzig/Flugh.	141	1016.8	wolkenlos	ESE	11	-9.4	-10.6	-2.8	-3.7	-9.9	-13		1	1951	15.9	10.01.1991	-19.8	1.01.1979	
Wittenberg	106	1017.5	wolkenlos	ENE	11	-8.1	-9.5	-3.6	-4.8	-8.1	-9	0.0	1	1951	15.6	10.01.1991	-21.3	1.01.1979	
Oschatz	152	1017.3	wolkenlos	E	5	-9.9	-10.7	-2.6	-3.9	-10.0	-12	0.0	1						
Dresden/Flugh.	230	1017.7	wolkenlos	SE	8	-7.8	-9.4	-3.3	-5.0	-10.3	-14	0.0	1	1917	16.1	10.01.1991	-22.2	10.01.1940	
Doblerug-Kir.	100	1018.3	wolkenlos	E	9	-10.7	-11.7	-3.6	-5.1	-10.7	-14	0.0	1	1951	14.1	6.01.1988	-24.9	3.01.1971	
Cottbus	70	1018.8	stark bew.	E	9	-7.8	-9.2	-4.0	-5.7	-9.4	-12	0.0	1	1951	16.1	10.01.1991	-23.0	8.01.1985	
Görlitz	238	1018.8	leicht bew.	SE	4	-10.1	-11.6	-4.1	-5.7	-10.2	-13	0.1	1	1951	16.0	10.01.1991	-23.5	8.01.1985	
Aachen	205	1006.4	leicht bew.	E	5	-1.5	-4.8	4.1	0.2	-1.5	-3	5.7		1891	14.5	10.01.1991	-17.4	1.01.1979	
Nuerbg.-Barw.	485	1008.7	leicht bew.	SSE	11	-4.6	-7.4	-1.3	-2.6	-4.9	-6	4.6		Re					
Köln-Bonn/Flugh.	100	1009.2	leicht bew.	ESE	15	-2.4	-7.2	2.1	-0.4	-2.6	-4	5.8		1958	15.5	10.01.1991	-22.8	8.01.1985	
Bendorf	129	1010.3	leicht bew.	E	17	-3.9	-6.4	2.4	-1.2	-4.0	-5	5.2		1951	16.1	10.01.1991	-16.1	1.01.1979	
Bad Marienberg	555	1011.1	leicht bew.	SE	28	-6.5	-8.7	-1.7	-5.0	-6.9	-8								