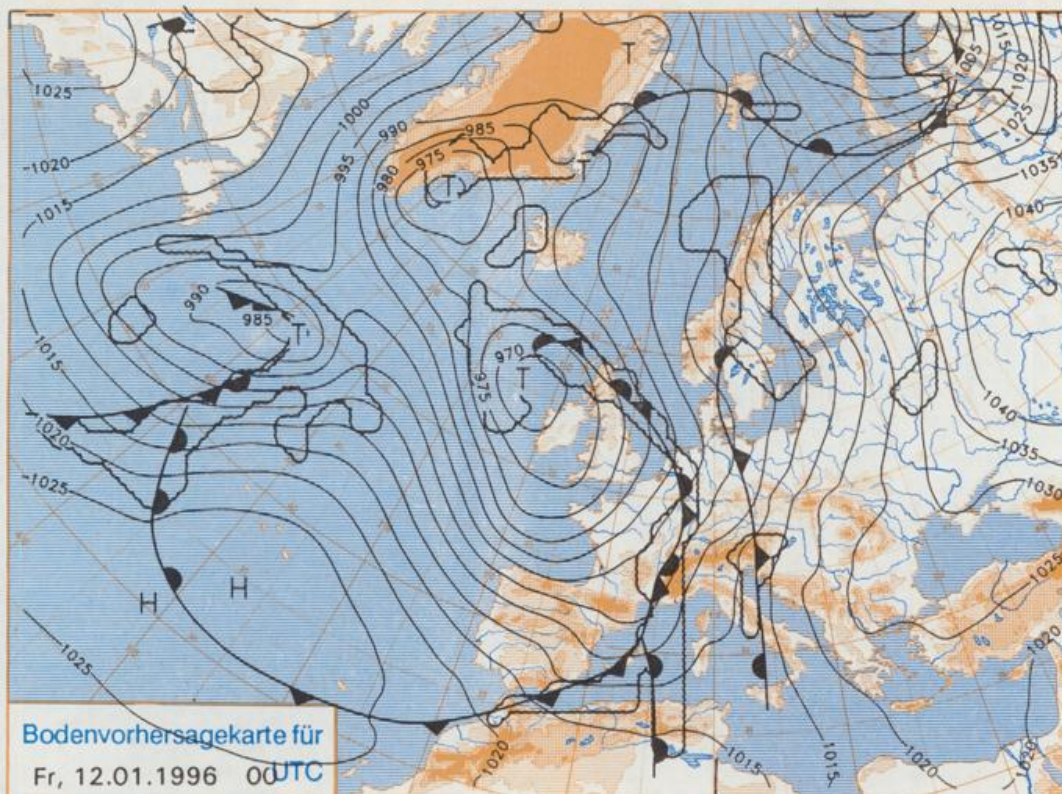


Stereographische Projektion 1 : 60 000 000 60°N



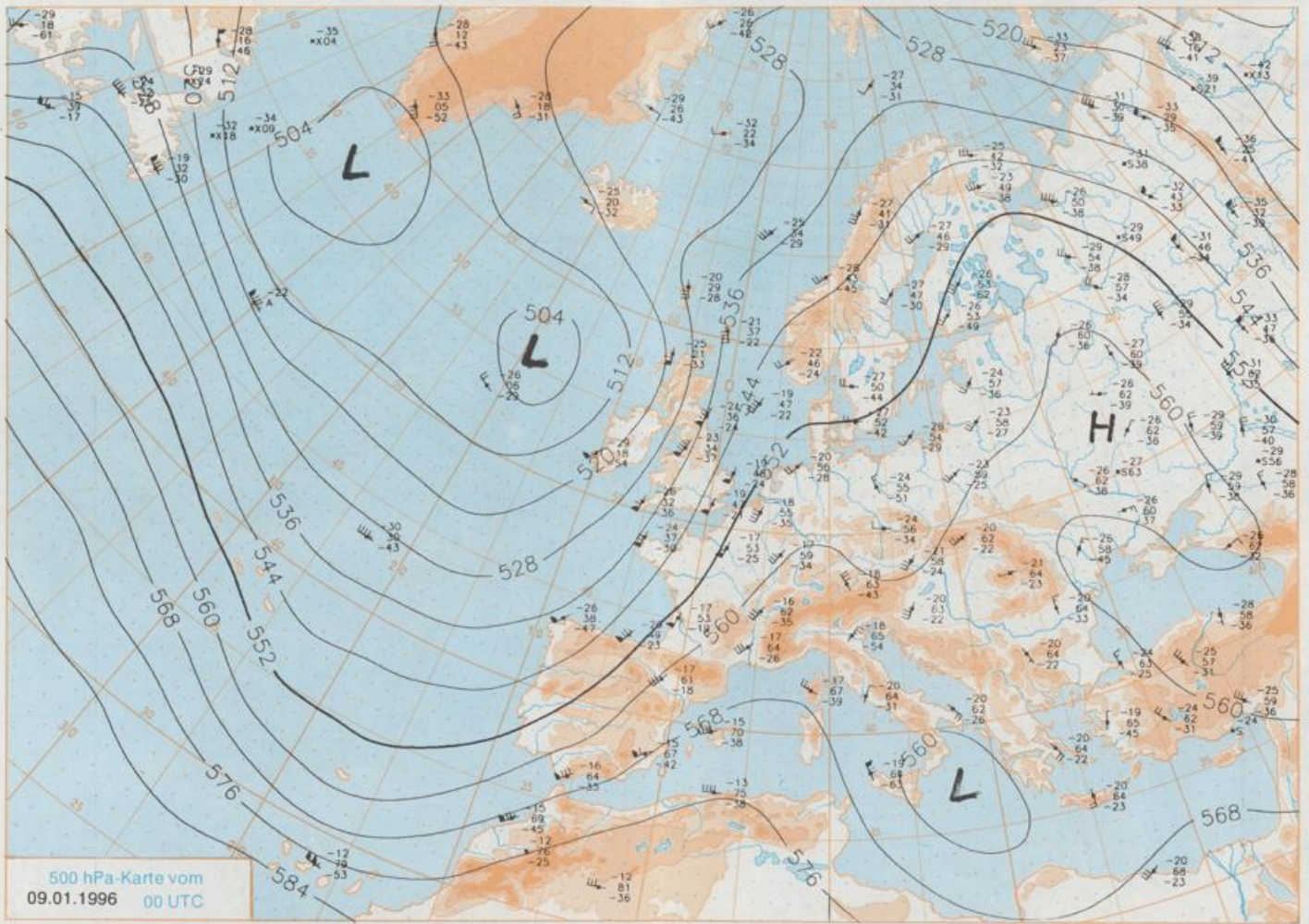
Deutschland-Vorhersage für Donnerstag, 11.01.1996

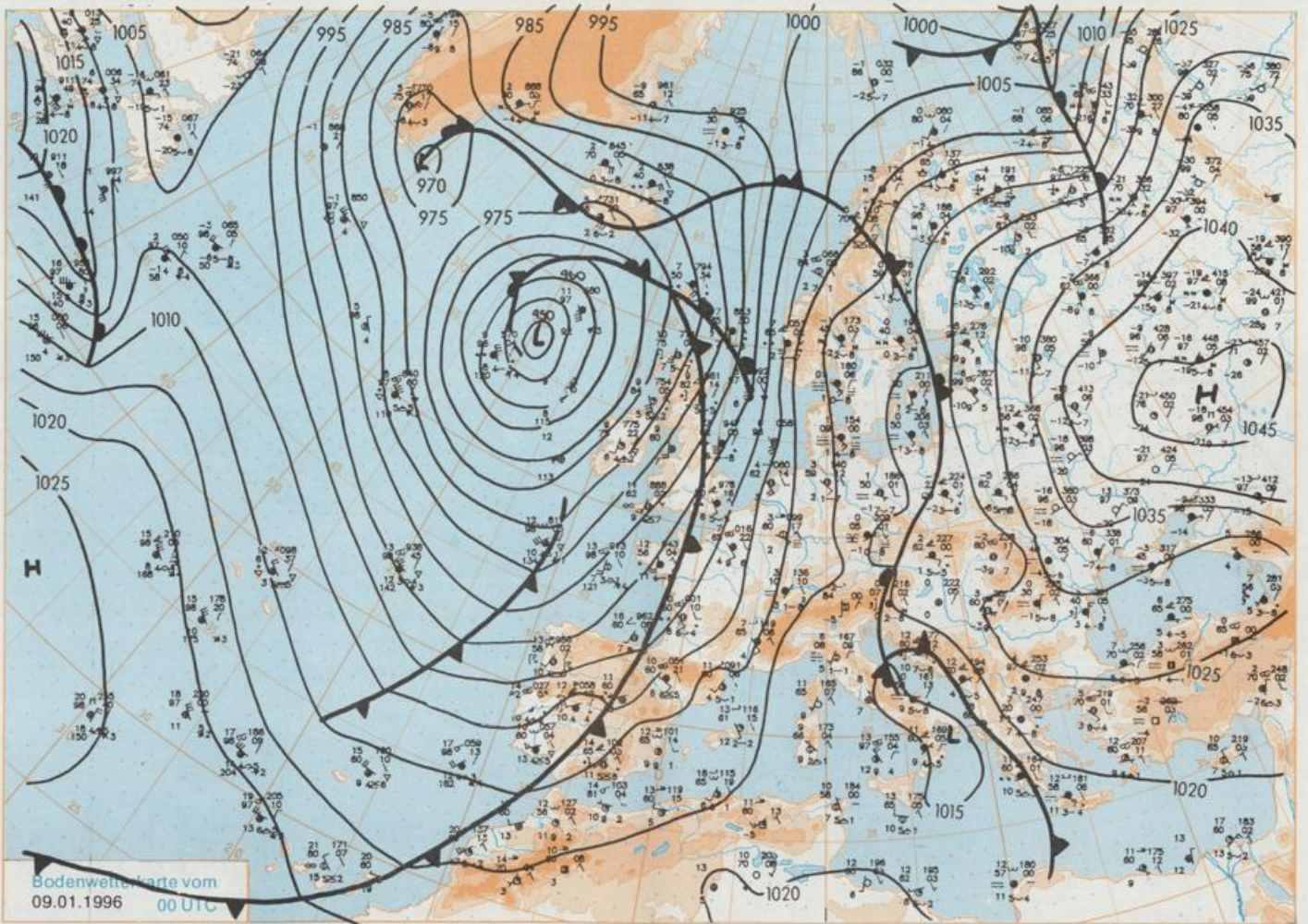
Die von den Britischen Inseln nach Frankreich verlaufende Kaltfront verlagert sich langsam nach Osten. Bei ihrer Ostverlagerung verliert sie jedoch allmählich an Wetterwirksamkeit. Auf ihrer Rückseite wird vor allem in die westlichen Landesteile milde Meeresluft geführt.

Vielfach nebligtrüb oder stark bewölkt, aber nur vereinzelt etwas Regen oder Sprühregen. In den westlichen Landesteilen im Tagesverlauf gebietsweise auch auflockernde Bewölkung. Tiefstwerte zwischen minus 3 Grad im Osten und plus 3 Grad C im Westen. Tageshöchsttemperaturen im Osten bei 2, im Südwesten und Süden bis 10 Grad C. Schwacher bis mäßiger Wind um Südwest.

Weitere Aussichten für Freitag, 12.01.1996

Wenig Änderung.





Bodenwetterkarte vom
09.01.1996 00 UTC

Stereographische Projektion 1 : 30 000 000 60°N

Wettermeldungen von Dienstag, dem 9. Januar 1996 06 UTC

Station	Bar.- höhe (m)	Luftdr. red.NN (hPa)	Wetter	Deutschland										Extremwerte der Lufttemperatur in der Dekade vom 1.01. bis 10.01.					
				Wind km/h	Temperatur (Grad C)					Sonne Vort. Std.	RR 24h mm	Schnee höhe cm	seit	Tmax	Datum	Tmin	Datum		
					Luft 2 m	Tau- punkt	Max Vortag	Mittel	Min 2 m									Nacht 5 cm	
Heigoland	8	1007.4	stark bew.	SE	54	2.4	1.9	4.9	4.0	2.1	2	2.6	Re	1953	10.8	2.01.1988	-8.7	10.01.1987	
List / Sylt	29	1008.3	Nebel	ESE	33	0.3	0.3	1.4	0.4	-0.3	0	0.0	7	1937	9.8	2.01.1988	-14.7	10.01.1987	
Leck	17	1010.5	bedeckt	ESE	26	1.0	0.9	3.5	1.9	0.8	0	0.7	3	1974	10.0	2.01.1988	-20.4	10.01.1986	
Husum	26	1010.4	Nebel	E	24	0.7	0.4	3.6	1.7	0.5	0	1.1	0.0	3					
Schleswig	48	1011.2	Nebel	SE	13	0.7	0.6	3.6	2.1	0.0	0	0.1	2	1947	11.7	2.01.1988	-16.6	8.01.1985	
Kiel	31	1011.2	bedeckt	SSE	15	0.6	0.5	3.2	1.8	0.3	0			1940	11.8	6.01.1983	-18.1	10.01.1986	
Arkona	42	1016.1	Nebel	ESE	26	-0.2	-0.8	1.1	0.6	-0.3	0	0.1	1	1951	10.7	10.01.1991	-17.0	10.01.1985	
Norderney	16	1005.1	wolkig	ESE	26	1.4	0.6	5.0	2.8	0.9	0	1.8		1947	11.6	2.01.1988	-15.5	7.01.1947	
Brumerhaven	11	1008.4	stark bew.	SE	24	1.1	0.8	6.9	3.6	1.2	0	5.2		1949	12.2	2.01.1988	-14.2	1.01.1970	
Cuxhaven	12	1008.6	stark bew.	SE	30	0.6	0.4	5.8	3.0	0.6	0	4.7	Re	1946	12.4	2.01.1988	-15.7	4.01.1971	
Hamburg/Flugh.	16	1011.3	bedeckt	SE	22	0.5	0.3	6.3	2.5	-0.1	-1	5.2	Re	1891	12.8	10.01.1991	-21.4	2.01.1940	
Lübeck	15	1012.4	Nebel	SE	18	0.5	0.5	1.0	0.4	-0.7	-5		6	1890	13.0	10.01.1991	-19.9	10.01.1940	
Boitenhagen	17	1012.8	Nebel	SE	18	1.0	0.9	1.5	1.1	0.4	-1	0.0	4	1951	13.1	10.01.1991	-17.4	9.01.1985	
Schwerin	68	1012.8	Nebel	ESE	17	1.2	0.9	2.4	2.3	0.5	0		2	1947	13.3	10.01.1991	-19.8	7.01.1985	
Warnemünde	10	1014.0	Nebel	SE	21	1.4	0.7	3.5	2.5	1.3	1	0.0	Re	1951	12.9	10.01.1991	-17.8	1.01.1979	
Teterow	50	1015.1	Nebel	SSE	17	0.9	-0.8	2.1	1.5	0.8	1	0.0		1947	13.4	10.01.1991	-25.4	10.01.1985	
Barth	7	1015.0	Nebel	SE	9	0.9	0.2	1.6	1.2	0.8	1	0.2	1	1967	12.2	6.01.1983	-22.9	4.01.1971	
Greifswald	6	1015.2	Nebel	ESE	11	1.0	0.6	2.2	1.4	0.8	-0	0.0	Re	1951	13.3	10.01.1991	-23.1	10.01.1985	
Ueckermünde	7	1016.4	bedeckt	E	11	1.0	-0.3	1.7	1.3	0.8	1	0.0	2	1951	12.8	6.01.1983	-23.2	10.01.1985	
Emden	12	1004.7	wolkenlos	ESE	35	1.1	0.4	4.7	2.1	0.9	-0	3.1		1947	12.1	2.01.1988	-17.4	10.01.1963	
Oldenburg	12	1007.9	stark bew.	SE	21	0.9	-0.1	7.5	3.0	0.8	-2	5.2							
Bremen/Flugh.	5	1009.0	stark bew.	ESE	22	0.3	-0.2	6.9	2.7	0.3	0	5.7		1890	13.3	10.01.1991	-20.6	4.01.1979	
Soltau	78	1011.1	bedeckt	SE	11	0.3	0.0	7.8	3.1	-0.3	-0	5.4		1948	12.7	10.01.1991	-22.8	4.01.1971	
Boizenburg	46	1012.4	Nebel	SE	22	0.0	0.0	1.2	-0.2	-0.8	-1	0.3	3	1951	12.1	2.01.1988	-19.6	4.01.1971	
Lüchow	18	1012.5	Nebel	SE	13	0.3	0.1	4.0	1.3	-2.3	-4	1.3	0.0	2	1955	13.3	10.01.1991	-22.9	4.01.1971
Seehausen/Altm.	23	1013.5	Nebel	ESE	21	0.0	-0.6	3.9	1.5	-0.4	-0	1.1	0.0	1					
Marnitz	85	1013.9	bedeckt	ESE	21	0.4	-0.2	4.0	2.4	0.4	0	X	0.0	Re	1951	12.1	6.01.1983	-21.1	7.01.1985
Neuruppin	39	1015.3	leicht bew.	ESE	8	-0.8	-1.2	3.0	1.9	-0.8	-2		Re						
Neubrandenburg	80	1015.5	leicht bew.	ESE	15	0.3	-0.1	2.0	1.1	0.3	-1	0.0	2						
Angermünde	55	1015.8	stark bew.	ESE	17	1.4	0.3	1.6	1.0	0.9	-0		3	1951	14.4	10.01.1991	-23.9	7.01.1985	
Lingen	24	1004.4	stark bew.	SE	15	2.6	0.8	6.5	3.7	2.5	0	4.7		1951	12.9	10.01.1991	-19.8	8.01.1985	
Münst.-Osn./Flugh.	53	1005.6	stark bew.	ESE	21	2.7	1.1	5.6	2.8	2.3	0	3.3							
Osnabrück	97	1006.7	leicht bew.	ESE	11	2.1	0.8	6.6	4.5	2.0	-0	4.6		1953	12.9	2.01.1988	-17.2	4.01.1979	
Diepholz	43	1008.0	wolkig	ESE	18	0.7	-0.1	5.7	2.1	0.2	-3	5.6		1952	13.2	2.01.1988	-24.0	4.01.1979	
Bad Salzungen	139	1008.0	wolkig	SSE	21	2.2	0.9	6.0	3.6	1.8	0	3.5		1935	13.2	2.01.1988	-20.5	2.01.1940	
Hannover/Flugh.	59	1010.5	stark bew.	ESE	18	-0.5	-1.2	6.4	3.5	-0.8	-1	3.8		1936	13.7	2.01.1988	-22.1	10.01.1940	
Braunschweig	88	1011.0	stark bew.	SSE	15	0.3	-0.2	6.7	2.7	-1.0	-1	4.4	Re	1891	13.6	2.01.1921	-20.3	4.01.1971	
Gardelegen	48	1012.5	bedeckt	ESE	9	-0.5	-1.0	7.3	1.5	-0.6	-2	2.1	1	1947	13.7	6.01.1983	-26.4	4.01.1971	
Magdeburg	85	1013.2	Nebel	ESE	8	-0.2	-1.1	5.9	1.6	-0.7	-0	3.5	0.0	Re	1947	14.8	10.01.1991	-23.8	4.01.1971
Potsdam	100	1015.5	leicht bew.	ESE	15	-1.6	-2.0	3.7	1.8	-1.7	-4		2	1893	14.5	10.01.1991	-21.4	10.01.1940	
Berlin-Temp.	49	1015.4	leicht bew.	ESE	13	-0.3	-1.6	3.6	2.4	-0.5	-2		Re	1876	15.5	10.01.1991	-20.0	6.01.1947	
Lindenberg	104	1015.7	wolkenlos	ESE	15	-1.0	-1.2	2.2	1.4	-1.0	-2		1	1947	14.8	10.01.1991	-21.5	1.01.1979	
Manschnow	16	1015.9	stark bew.	E	15	0.8	0.4	1.9	1.2	0.8	0	0.0	Re						
Düsseldorf/Flugh.	41	1004.1	wolkig	SSE	39	4.7	1.7	8.6	6.1	4.4	3	4.9		1970	14.7	10.01.1991	-19.1	8.01.1985	
Bocholt	24	1003.6	bedeckt	SE	11	3.3	1.0	8.4	4.8	2.2	-1	5.4		1947	13.4	2.01.1988	-20.6	8.01.1985	
Essen	161	1004.3	leicht bew.	SSE	30	5.6	1.6	8.0	5.5	4.2	2	5.3		1935	14.1	10.01.1991	-16.7	1.01.1979	
Luedenscheid	392	1005.9	wolkig	ESE	9	3.2	0.7	5.2	3.9	2.9	1								
Kahler Asten	859	-	in Wolken	SSE	31	-0.4	-0.6	1.9	0.8	-0.7	-1	0.0	3	1955	8.5	10.01.1971	-24.1	1.01.1979	
Bad Lippspringe	158	1008.8	leicht bew.	SE	17	2.7	1.1	6.6	3.9	2.2	0	6.6	0.0	1951	14.4	10.01.1991	-21.5	5.01.1979	
Kessel	233	1010.8	bedeckt	SSW	9	2.2	0.8	3.8	2.8	1.7	1	0.0		1951	12.5	10.01.1991	-19.6	1.01.1979	
Göttingen	171	1011.6	bedeckt	ESE	22	0.5	-0.5	3.8	2.7	0.3	0			1947	13.7	10.01.1991	-21.0	10.01.1963	
Leinefelde	356	1012.5	gef. Nebel	SE	13	-0.9	-1.2	3.2	1.2	-1.1	-1	0.0		1957	12.9	10.01.1991	-22.7	6.01.1971	
Braunlage	610	1012.0	leicht bew.	SSW	8	1.1	0.3	6.2	1.0	-1.8	-6	5.8	6	1936	11.6	10.01.1971	-22.8	7.01.1947	
Brocken	1153	-	leicht bew.	S	68	0.7	0.0	3.3	1.4	0.2	-2	6.0	15	1951	9.1	6.01.1973	-27.5	1.01.1979	
Artern	166	1013.2	Nebel	ESE	4	0.1	-0.1	2.8	1.7	-0.2	-1	0.0		1954	15.3	10.01.1991	-20.3	7.01.1979	
Leipzig/Flugh.	141	1013.4	leicht bew.	E	17	-1.4	-1.9	2.7	0.5	-1.5	-2	0.0		1951	15.9	10.01.1991	-19.8	1.01.1979	
Wittenberg	106	1014.5	leicht bew.	E	8	-1.9	-2.3	3.4	1.0	-1.9	-3	0.0	Re	1951	15.6	10.01.1991	-21.3	1.01.1979	
Oschatz	152	1014.6	leicht bew.	ESE	4	-2.3	-2.4	4.2	1.6	-3.7	-5	0.0							
Dresden/Flugh.	230	1015.1	leicht bew.	SE	28	0.6	-1.1	1.7	0.9	0.2	-1	0.3	Re	1917	16.1	10.01.1991	-22.2	10.01.1940	
Doberlug-Kir.	100	1015.2	leicht bew.	SE	15	-0.9	-1.2	3.4	1.2	-3.6	-8	0.0		1951	14.1	6.01.1988	-24.9	3.01.1971	
Cottbus	70	1015.6	wolkenlos	ESE	9	-1.0	-2.1	3.6	2.4	-1.1	-4			1951	16.1	10.01.1991	-23.0	8.01.1985	
Görlitz	238	1016.1	leicht bew.	S	9	-0.4	-2.0	1.0	0.6	-2.7	-5	0.9		1951	16.0	10.01.1991	-23.5	8.01.1985	
Aachen	205	1002.1	bedeckt	NE	11	6.2	-0.8	9.6	6.7	5.4	2	5.3		1891	14.5	10.01.1991	-17.4	1.01.1979	
Nuerbg.-Barw.	485	1005.1	stark bew.	SSE	31	2.4	0.4	5.0	3.5	1.4	1	0.0							
Köln-Bonn/Flugh.	100	1006.2	leicht bew.	SE	35	3.9	1.5	7.4	5.3	3.7	2	0.6		1958	15.5	10.01.1991	-22.8	8.01.1985	
Bendorf	129	1007.4	stark bew.	ESE	17	0.8	2.7	7.9	5.2	3.5	2	1.2		1951	16.1	10.01.1991	-16.1	1.01.197	