

Amtsblatt des Deutschen Wetterdienstes

D 7311 A
ISSN 0936-5818

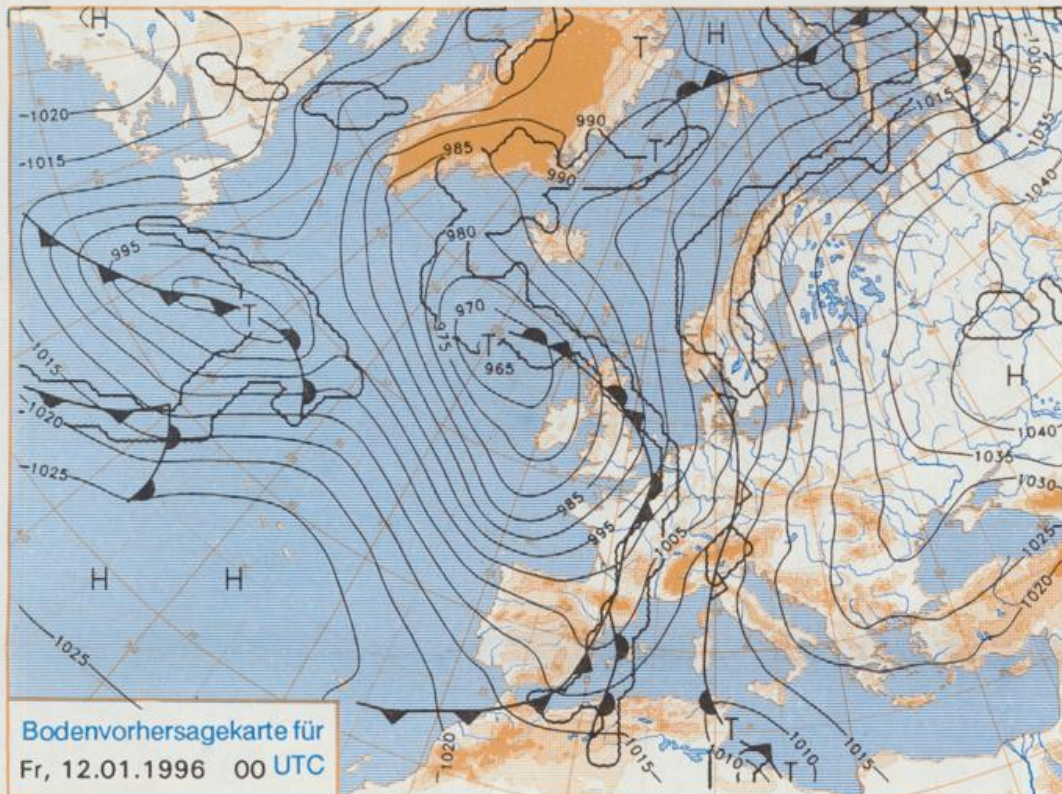
Schutzgebühr monatlich DM 27,50
einschließlich Versandkosten,
Einzelpreis DM 1,25
zuzüglich Versandkosten

Druck und Verlag: Deutscher Wetterdienst
Frankfurter Straße 135, 63067 Offenbach
Postanschrift: 63004 (Postfach), Telefon: (0 69) 80 62-22 83
Telex: 4152871, Telefax: (0 69) 80 62-24 84
Postgirokonto Frankfurt: BLZ 500 100 60, Kto.-Nr. 490 31 -606
Erscheint täglich; nur Postbezug

Jahrgang 1996

Mittwoch, den 10. Januar

Nummer: 10

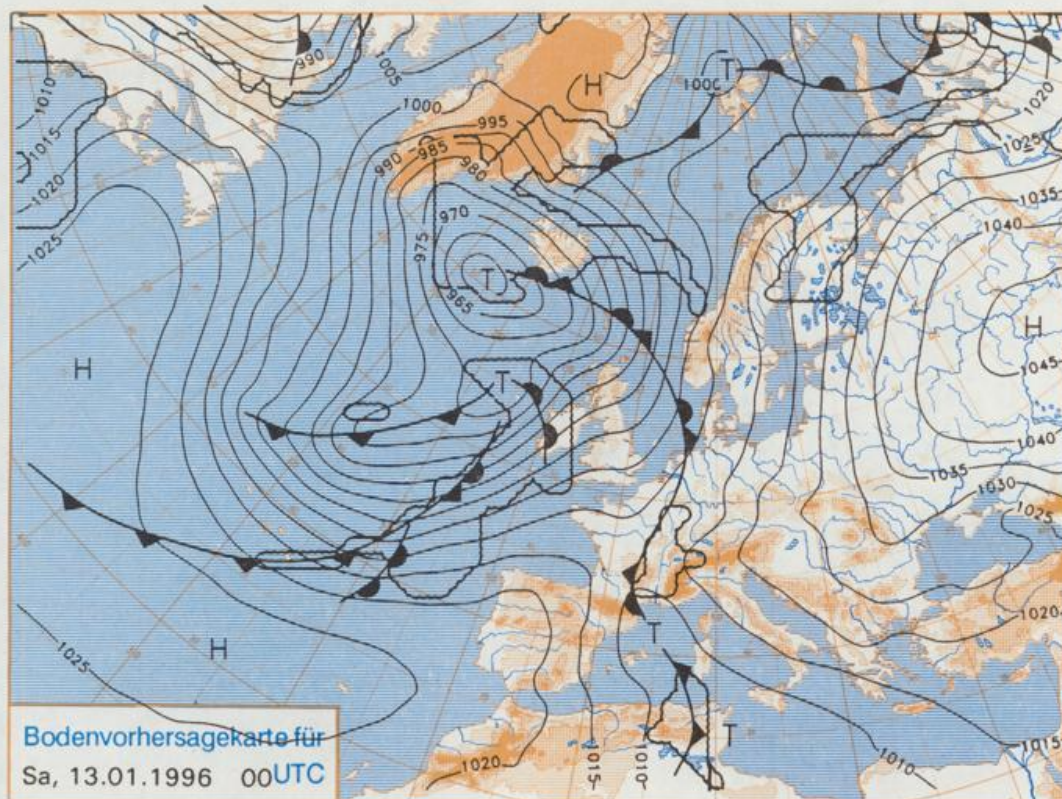


Deutschland-Vorhersage für Freitag, 12.01.1996

Zwischen dem kräftigen Hoch über Rußland und einem nahezu ortsfesten Sturmtief westlich Irlands verbleibt Deutschland in einer südlichen Strömung mit der milde Luftmassen nach Mitteleuropa geführt werden.

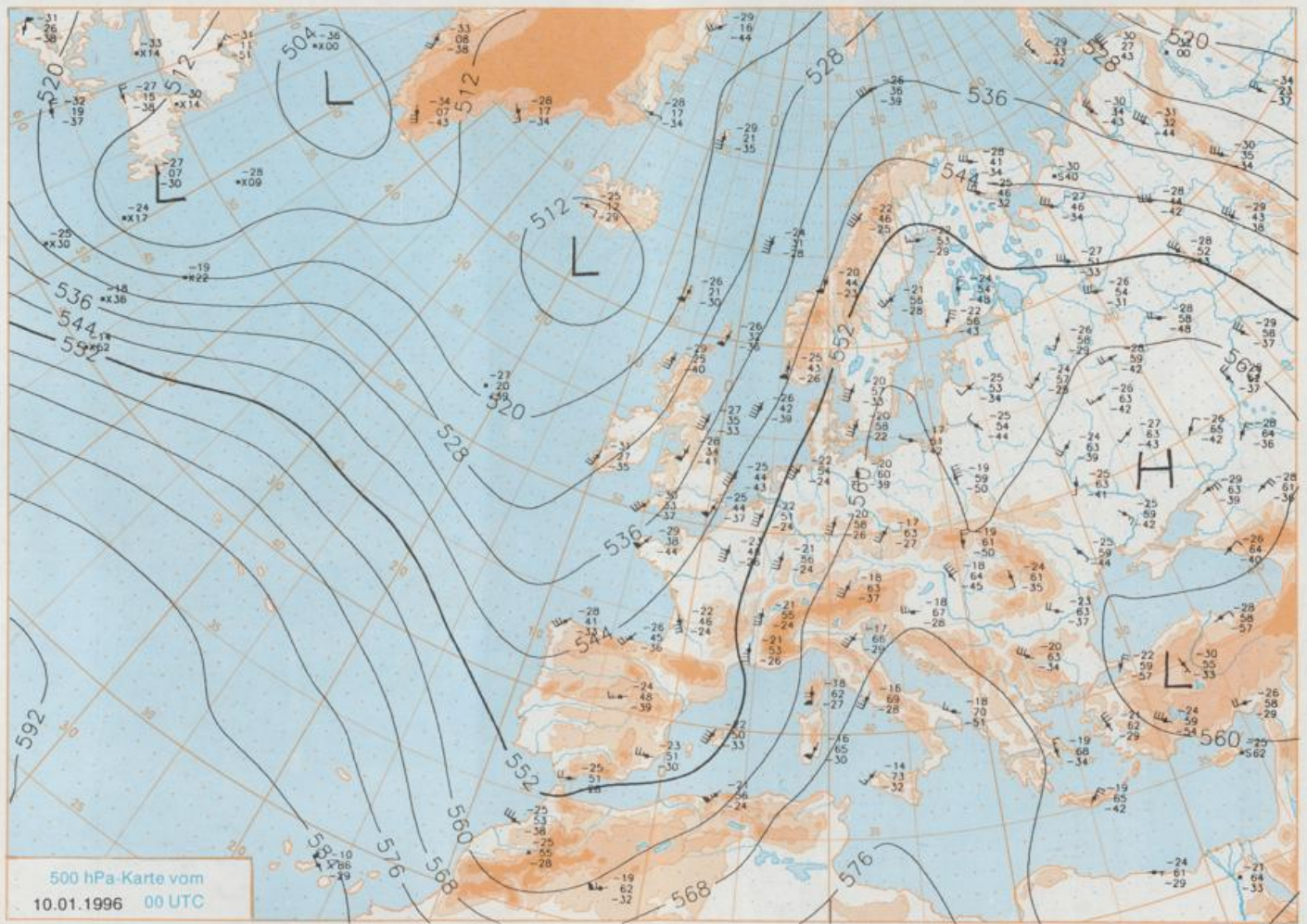
Vielfach stark bewölkt oder nebligtrüb, kurzzeitig auch Wolkenauflockerungen und kaum Niederschlag. Tiefstwerte zwischen minus 4 Grad im Osten und plus 2 Grad C in den Gebieten westlich des Rheins. Tageshöchsttemperaturen im Westen bis 8 Grad, im Osten um 3 Grad C. Schwacher bis mäßiger Wind um Süd.

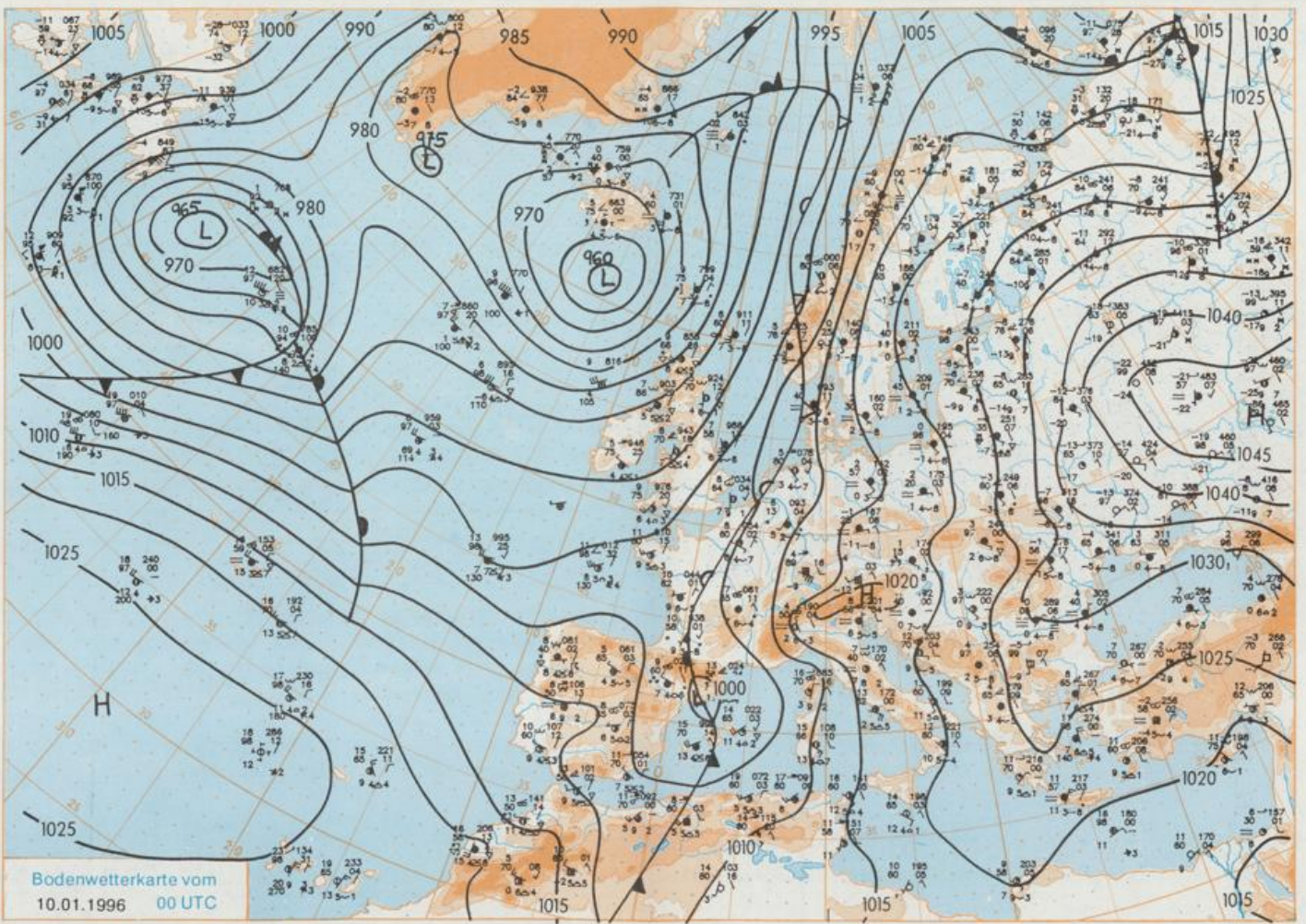
Stereographische Projektion 1 : 60 000 000 60°N



Weitere Aussichten für Samstag, 13.01.1996

Wenig Änderung.





Stereographische Projektion 1 : 30 000 000 60°N

Wettermeldungen von Mittwoch, dem 10. Januar 1996 06 UTC

Station	Bar.-höhe (m)	Luftdr. red. NN (hPa)	Wetter	Wind	Temperatur (Grad C)					Sonne Vort. Std.	RR 24h mm	Schnee höhe cm	Extremwerte der Lufttemperatur in der Dekade vom 1.01. bis 10.01.						
					km/h	Luft 2 m	Taufpunkt	Max Vortag	Mittel 2 m				Min 5 cm	Nacht 2 m	Nacht 5 cm	Re seit	Tmax Datum	Tmin Datum	
																			2 m
Helgoland	8	1009.9	stark bew.	SE	21	4.4	2.6	4.7	3.4	3.6	3	0.3	Re	1953	10.8	2.01.1988	-8.7	10.01.1987	
List / Sylt	29	1010.2	stark bew.	ESE	18	0.2	-0.3	2.1	1.2	0.1	0	0.4	7	1937	9.8	2.01.1988	-14.7	10.01.1987	
Leck	17	1011.1	stark bew.	ESE	13	1.3	0.7	3.5	2.0	1.2	0	0	2	1974	10.0	2.01.1988	-20.4	10.01.1986	
Husum	26	1011.0	stark bew.	ESE	18	0.9	0.9	2.9	1.6	0.9	1	0	0	0	0	0	0	0	0
Schleswig	48	1011.5	wolkig	ESE	9	1.0	0.3	2.8	1.6	0.9	1	0	1	1947	11.7	2.01.1988	-16.6	8.01.1985	
Kiel	31	1011.3	bedeckt	SE	5	0.7	0.7	3.1	1.6	0.7	1	0	0	1940	11.8	6.01.1983	-18.1	10.01.1986	
Arkona	42	1015.6	Sprühregen	SE	22	-0.1	-0.5	1.0	0.2	-0.1	-0	0	Re	1951	10.7	10.01.1991	-17.0	10.01.1985	
Norderney	16	1008.6	stark bew.	SSE	9	4.6	3.0	4.7	3.6	3.5	3	1	0	1947	11.6	2.01.1988	-15.5	7.01.1947	
Bremerhaven	11	1010.0	bedeckt	ESE	9	2.8	1.1	5.0	3.0	2.7	2	0.0	0	1949	12.2	2.01.1988	-14.2	1.01.1970	
Cuxhaven	12	1010.0	stark bew.	SE	22	1.2	0.3	3.7	2.5	1.2	1	0.1	Re	1946	12.4	2.01.1988	-15.7	4.01.1971	
Hamburg/Flugh.	16	1010.5	stark bew.	ESE	13	0.8	0.1	3.0	1.8	0.7	-0	0.2	Re	1891	12.8	10.01.1991	-21.4	2.01.1940	
Lübeck	15	1012.0	bedeckt	SE	11	0.8	0.3	1.7	1.3	0.8	0	0	4	1890	13.0	10.01.1991	-19.9	10.01.1940	
Boitenhagen	17	1012.4	stark bew.	SSE	15	1.1	-0.8	2.4	1.5	1.0	1	0	2	1951	13.1	10.01.1991	-17.4	9.01.1985	
Schwerin	68	1012.2	bedeckt	ESE	9	0.9	-0.1	2.2	1.3	0.8	0	0	0	1947	13.3	10.01.1991	-19.8	7.01.1985	
Warnemünde	10	1012.9	bedeckt	SE	22	0.9	-0.2	3.2	1.5	0.8	0	0	Re	1951	12.9	10.01.1991	-17.8	1.01.1979	
Taterow	50	1013.7	bedeckt	SE	13	0.2	-1.4	2.5	1.0	0.0	0	0	1	1947	13.4	10.01.1991	-25.4	10.01.1985	
Barth	7	1013.8	Nebel	SE	9	0.4	-0.3	2.4	1.0	0.3	0	0	0	1967	12.2	6.01.1983	-22.9	4.01.1971	
Greifswald	6	1014.9	Nebel	SE	13	0.5	-0.2	2.9	1.1	0.4	-0	0	Re	1951	13.3	10.01.1991	-23.1	10.01.1985	
Ueckermünde	7	1015.8	Sprühregen	SE	5	0.6	0.6	3.3	1.3	0.6	1	0.2	0.0	1951	12.8	6.01.1983	-23.2	10.01.1985	
Emden	12	1008.4	stark bew.	E	13	4.0	2.8	3.9	2.9	2.9	2	0.7	0	1947	12.1	2.01.1988	-17.4	10.01.1963	
Oldenburg	12	1009.4	Regen	ESE	8	2.9	0.9	5.5	3.4	2.4	1	0.2	0	0	0	0	0	0	
Bremen/Flugh.	5	1009.7	leicht bew.	SE	9	2.3	0.6	4.1	2.2	2.2	1	0.5	0.0	1890	13.3	10.01.1991	-20.6	4.01.1979	
Soltau	78	1010.8	wolkig	ESE	9	-0.2	-0.9	2.4	1.6	-0.3	-1	0	0	1948	12.7	10.01.1991	-22.8	4.01.1971	
Boizenburg	46	1011.8	Nebel	SE	17	-0.2	-0.2	0.8	0.6	-0.2	-0	0	2	1951	12.1	2.01.1988	-19.6	4.01.1971	
Lüchow	18	1011.7	bedeckt	E	8	-0.1	-0.4	1.6	1.0	-0.1	-1	0	2	1955	13.3	10.01.1991	-22.9	4.01.1971	
Saeheusen/Altm.	23	1012.6	bedeckt	SE	18	0.4	-0.3	1.3	0.9	0.2	-0	0	1	0	0	0	0	0	
Marritz	85	1012.7	bedeckt	SE	21	0.7	-0.6	1.9	0.9	0.6	0	X	0	Re	1951	12.1	6.01.1983	-21.1	7.01.1985
Neuruppin	39	1013.0	stark bew.	ESE	17	1.2	0.2	1.2	0.6	0.7	0	0.9	0	0	0	0	0	0	
Neubrandenburg	80	1014.3	bedeckt	ESE	13	0.3	-0.1	3.3	0.5	0.0	0	0.8	0.0	1	0	0	0	0	
Angermünde	55	1014.3	bedeckt	ESE	11	0.9	0.3	1.7	1.0	0.6	-0	0.2	0	Re	1951	14.4	10.01.1991	-23.9	7.01.1985
Lingen	24	1008.0	stark bew.	SSE	8	4.7	3.2	7.5	5.2	4.7	3	0.1	0	1951	12.9	10.01.1991	-19.8	8.01.1985	
Münst.-Osn./Flugh.	53	1008.9	leicht bew.	E	5	4.0	3.4	7.5	4.8	3.8	2	0.3	0.9	0	0	0	0	0	
Osnabrück	97	1009.2	stark bew.	ESE	8	3.1	2.9	9.0	5.8	3.5	2	1.0	1	1953	12.9	2.01.1988	-17.2	4.01.1979	
Diepholz	43	1009.3	bedeckt	E	4	3.0	2.2	5.3	3.1	2.6	2	0.7	1	1952	13.2	2.01.1988	-24.0	4.01.1979	
Bad Salzflufen	139	1009.3	stark bew.	NW	2	4.3	1.8	7.5	4.2	3.9	2	3.6	0.0	1935	13.0	2.01.1988	-20.5	2.01.1940	
Hannover/Flugh.	59	1009.9	stark bew.	ENE	11	1.2	-0.3	5.5	2.4	1.0	-0	2.7	0	1936	13.7	2.01.1988	-22.1	10.01.1940	
Braunschweig	68	1010.9	leicht bew.	SE	8	0.0	-0.5	3.3	1.5	-0.1	-2	1.7	0	Re	1891	13.6	2.01.1921	-20.3	4.01.1971
Gardelegen	48	1011.3	Nebel	E	5	-1.3	-1.7	2.8	0.7	-1.6	-4	0.1	0	Re	1947	13.7	6.01.1983	-26.4	4.01.1971
Magdeburg	85	1011.9	leicht bew.	still	0	-1.6	-2.7	2.7	0.9	-1.9	-4	0.9	0	Re	1947	14.8	10.01.1991	-23.8	4.01.1971
Potsdam	100	1013.2	wolkig	E	22	-0.7	-1.0	0.6	-0.1	-0.8	-3	0	0	Re	1893	14.5	10.01.1991	-21.4	10.01.1940
Berlin-Temp.	49	1013.7	stark bew.	ESE	17	0.3	-0.6	1.5	1.0	0.1	-0	0	0	Re	1876	15.5	10.01.1991	-20.0	6.01.1947
Lindenberg	104	1014.1	leicht bew.	E	13	-0.7	-0.9	0.9	0.0	-0.8	-1	0	0	Re	1947	14.8	10.01.1991	-21.5	1.01.1979
Manschnow	16	1014.5	wolkig	ESE	13	0.2	-0.6	1.5	0.8	0.2	-1	0	0	Re	1951	16.0	10.01.1991	-23.5	8.01.1985
Düsseldorf/Flugh.	41	1008.3	stark bew.	S	15	6.3	4.5	7.9	6.8	6.2	5	0.0	0	1970	14.7	10.01.1991	-19.1	8.01.1985	
Bocholt	24	1007.5	Regen	SE	4	5.9	4.1	7.5	6.0	5.5	4	0.0	0	1947	13.4	2.01.1988	-20.6	8.01.1985	
Essen	161	1007.8	stark bew.	ESE	5	7.1	5.4	8.7	7.0	6.2	5	0.5	0.1	1935	14.1	10.01.1991	-16.7	1.01.1979	
Luedenscheid	392	1008.9	stark bew.	E	8	4.5	3.5	9.1	5.3	4.4	3	0.2	2	0	0	0	0	0	
Kahler Asten	859	-	stark bew.	SW	15	4.3	4.1	2.5	0.2	0.2	-0	0.1	0.8	2	1955	8.5	10.01.1971	-24.1	1.01.1979
Bad Lippspringe	158	1009.4	stark bew.	ESE	15	4.6	2.4	7.3	4.8	3.9	2	2.4	0.3	1951	14.4	10.01.1991	-21.5	5.01.1979	
Kassel	233	1010.8	stark bew.	SSW	6	3.2	1.1	4.2	2.8	2.2	1	0.3	0.0	1951	12.5	10.01.1991	-19.6	1.01.1979	
Göttingen	171	1011.0	stark bew.	E	13	2.6	1.2	3.3	1.8	1.1	-1	0.9	0	1947	13.7	10.01.1991	-21.0	10.01.1963	
Leinefelde	356	1011.6	bedeckt	SE	4	1.1	0.3	1.2	0.9	0.0	-1	0	0	1957	12.9	10.01.1991	-22.7	6.01.1971	
Braunlage	610	1010.5	bedeckt	NW	9	2.5	1.4	6.0	2.0	-0.1	-2	0.9	5	1936	11.6	10.01.1971	-22.8	7.01.1947	
Brocken	1153	-	leicht bew.	W	13	4.4	4.0	6.4	4.8	1.9	-1	1.1	10	1951	9.1	6.01.1973	-27.5	1.01.1979	
Artern	166	1012.3	wolkig	still	0	-1.9	-2.2	3.5	0.3	-2.2	-4	1.0	0	1954	15.3	10.01.1991	-20.3	7.01.1979	
Leipzig/Flugh.	141	1012.3	wolkig	SE	11	-0.9	-2.0	3.1	0.7	-1.3	-3	2.1	0	1951	15.9	10.01.1991	-19.1	1.01.1979	
Wittenberg	106	1012.7	leicht bew.	ESE	8	-1.6	-2.4	3.5	0.3	-1.6	-4	2.7	0	Re	1951	15.6	10.01.1991	-21.3	1.01.1979
Oschatz	152	1013.0	leicht bew.	ESE	8	-3.0	-3.6	4.9	0.7	-3.2	-6	4.1	0	0	0	0	0	0	
Dresden/Flugh.	230	1013.7	leicht bew.	SSE	31	0.4	-1.0	3.3	1.4	0.4	-1	3.0	0	1917	16.1	10.01.1991	-22.2	10.01.1940	
Doblerug-Kir.	100	1013.8	leicht bew.	SSE	13	-1.3	-1.4	4.5	1.4	-1.5	-7	4.1	0	1951	14.1	6.01.1988	-24.9	3.01.1971	
Cottbus	70	1014.6	leicht bew.	E	5	-1.6	-3.0	1.8	0.1	-1.6	-5	3.6	0	1951	16.1	10.01.1991	-23.0	8.01.1985	
Görlitz	238	1014.5	leicht bew.	S	22	1.3	-1.1	1.0	0.6	0.9	-0	4.0	0	1951	16.0	10.01.1991	-23.5	8.01.1985	
Aachen	205	1006.9	stark bew.	WSW	2	6.9	6.3	10.4	8.9	6.9	6	0.9	0	1891	14.5	10.01.1991	-17.4	1.01.1979	
Nuerbg.-Barw.	485	1008.4	wolkig	SSE	11	4.7	2.5	5.9	4.4	4.3	3	0.0	0	0	0	0	0	0	
Köln-Bonn/Flugh.	100	1008.9	bedeckt	ESE	15	5.5	3.8	6.5	5.0	4									