

Amtsblatt des Deutschen Wetterdienstes

D 7311 A
ISSN 0936-5818

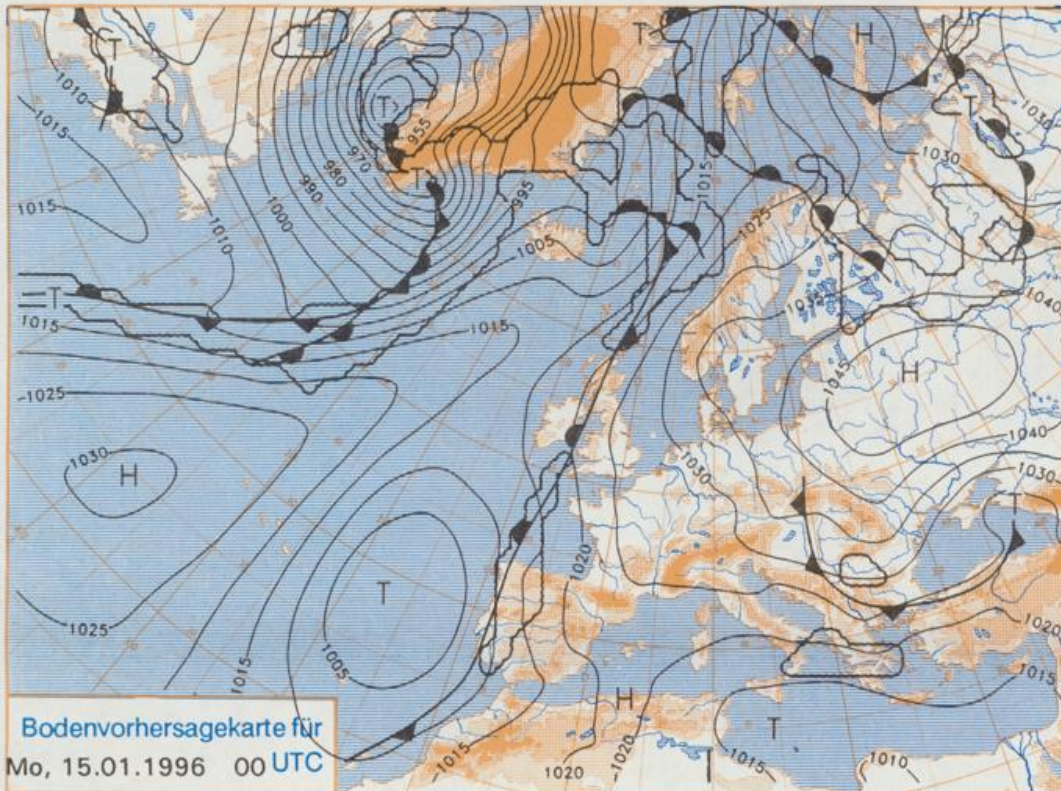
Schutzgebühr monatlich DM 27,50
einschließlich Versandkosten,
Einzelpreis DM 1,25
zuzüglich Versandkosten

Druck und Verlag: Deutscher Wetterdienst
Frankfurter Straße 135, 63067 Offenbach
Postanschrift: 63004 (Postfach), Telefon: (0 69) 80 62-22 83
Telefax: 4152871, Telefax: (0 69) 80 62-24 84
Postgirokonto Frankfurt: BLZ 500 100 60, Kto.-Nr. 490 31 -606
Erscheint täglich; nur Postbezug

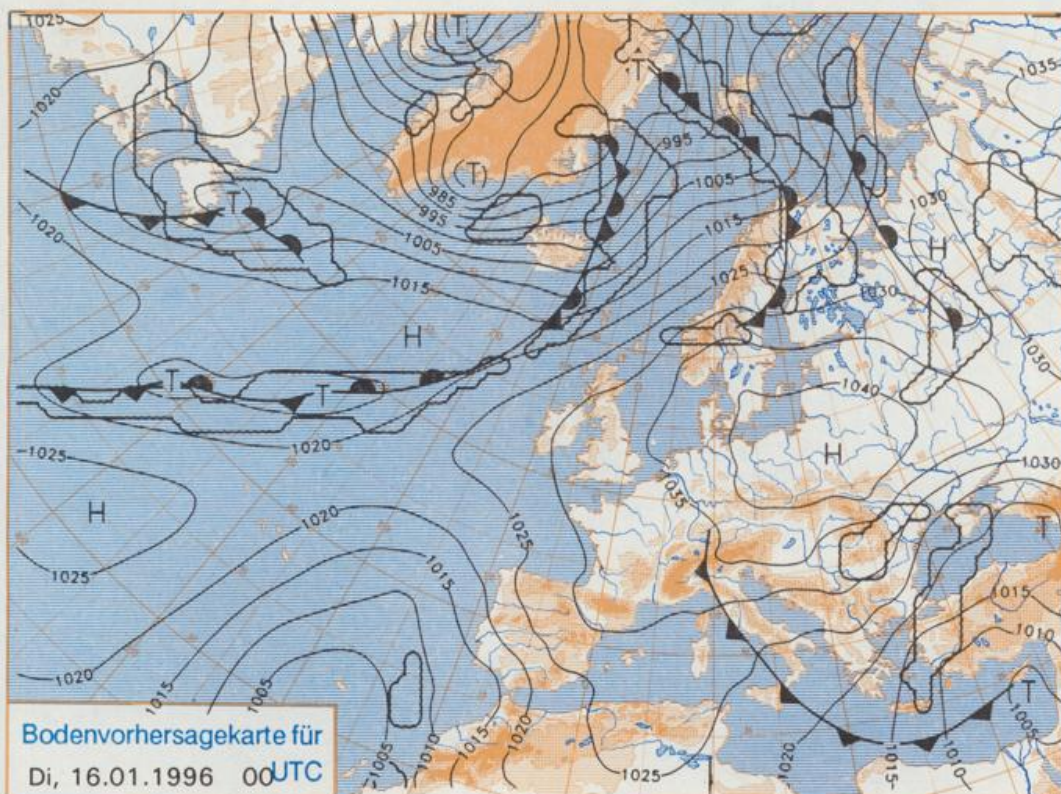
Jahrgang 1996

Samstag, den 13. Januar

Nummer: 13



Stereographische Projektion 1 : 60 000 000 60°N



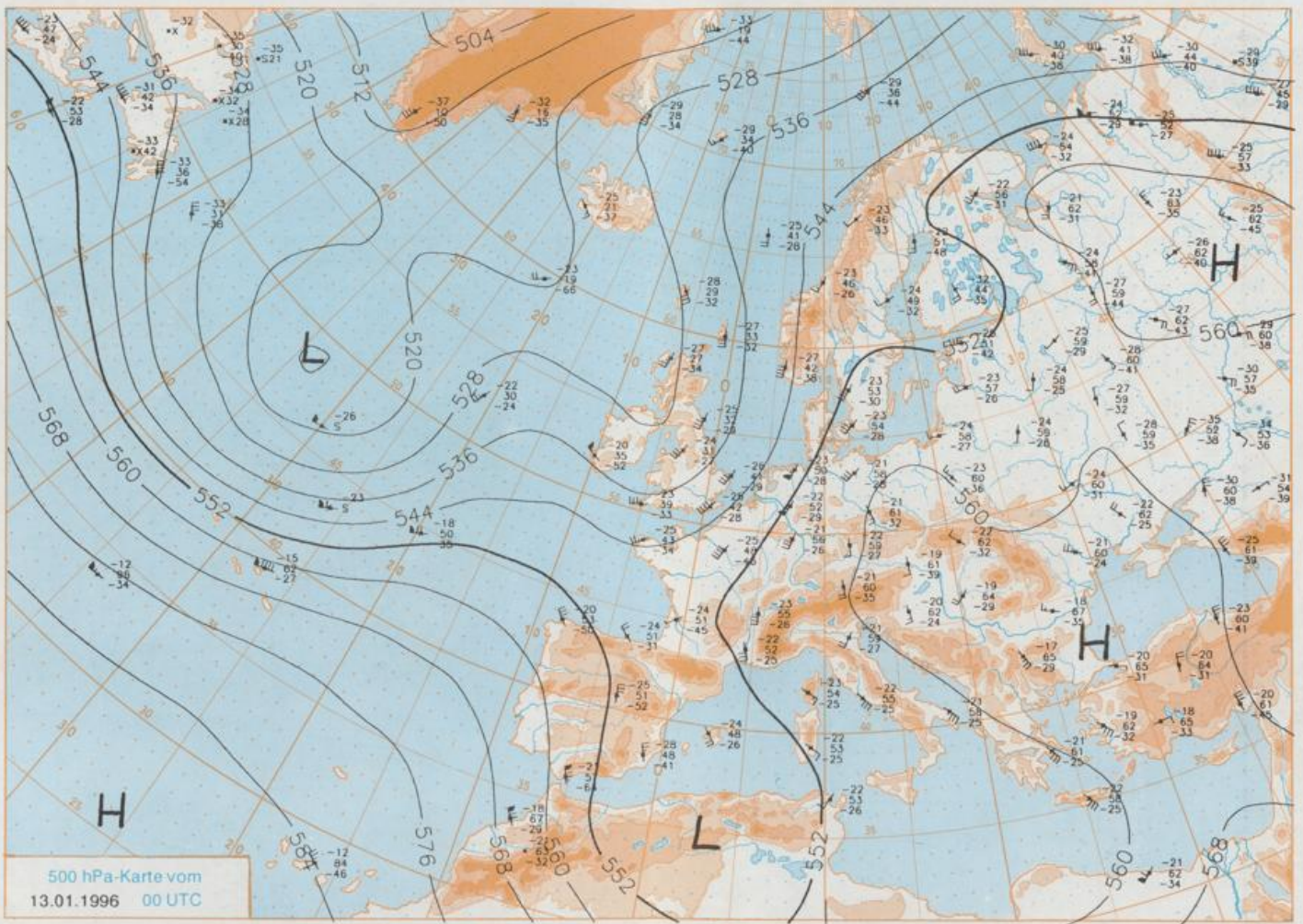
Deutschland-Vorhersage für Montag, 15.01.1996

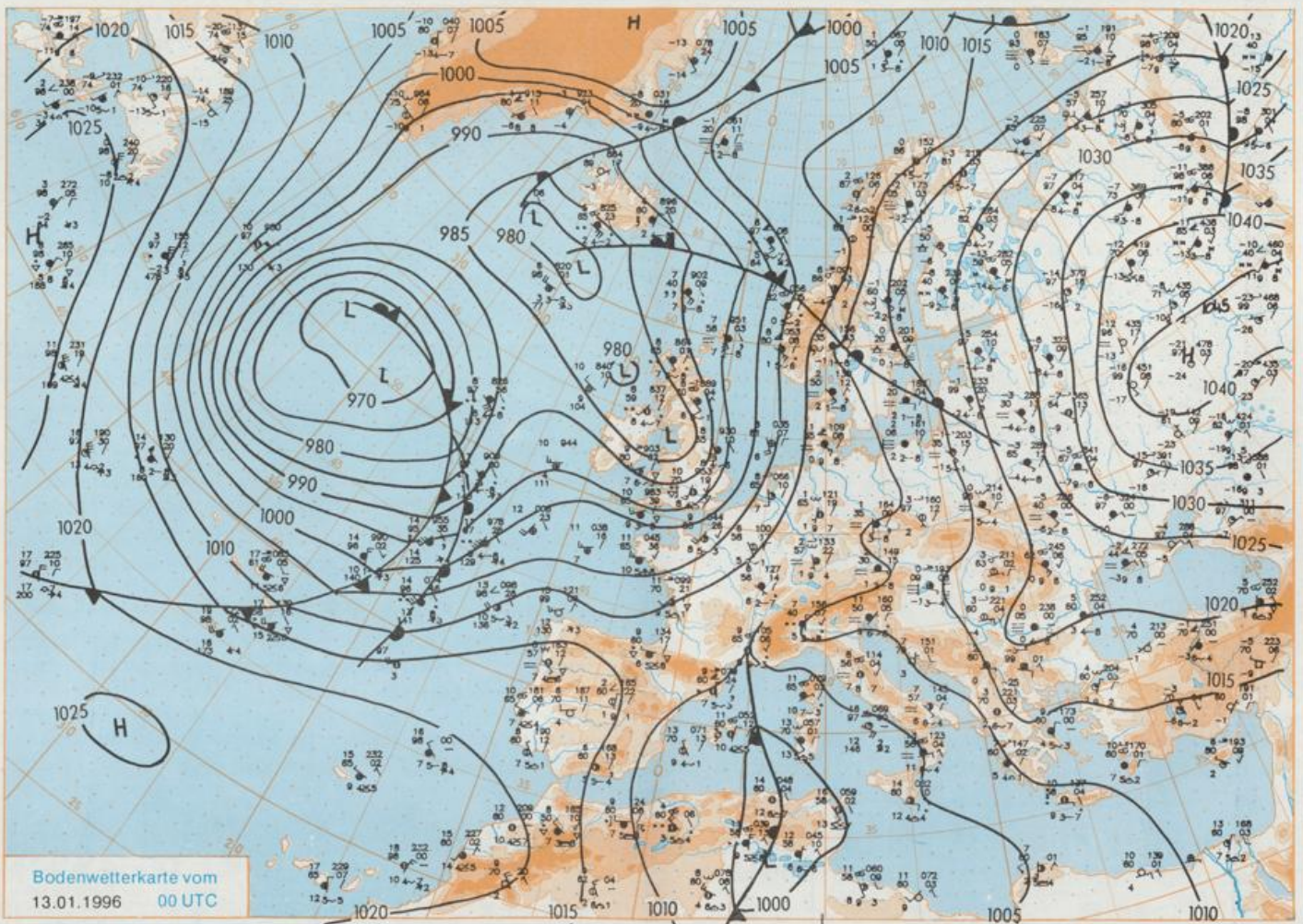
Das am Samstag 00 UTC über Osteuropa liegende umfangreiche Hoch verlagert seinen Schwerpunkt allmählich westwärts und bestimmt mit kalter Festlandsluft zunehmend das Wetter in Deutschland.

Gebietsweise - vor allem im Donautal - nur sich zögernd auflösender Nebel. Sonst, von hohen Wolkenfeldern abgesehen, wolkenlos und trocken. Tiefstwerte im Westen um plus 2, im Osten um minus 3 Grad C. Tageshöchsttemperaturen bei Dauer- oder Hochnebel um minus 1, sonst in der Osthälfte Deutschlands 0 bis 5, in der Westhälfte 4 bis 8 Grad C. Schwachwindig.

Weitere Aussichten für Dienstag, 16.01.1996

Weiterer leichter Temperaturrückgang, sonst wenig Änderung.





Stereographische Projektion 1 : 30 000 000 60°N

Wettermeldungen von Samstag, dem 13. Januar 1996 06 UTC

Station	Bar.-höhe (m)	Luftdr. red.NN (hPa)	Wetter	Deutschland										Extremwerte der Lufttemperatur in der Dekade vom 11.01. bis 20.01.				
				Wind km/h	Temperatur (Grad C)					Sonne Vorst. Std.	RR 24h mm	Schnee höhe cm	seit	Tmax Datum		Tmin Datum		
					Luft 2 m	Tau-punkt	Max Vortag	Mittel 2 m	Nacht 5 cm					Tmax	Datum	Tmin	Datum	
Helgoland	8	1009.8	leicht bew.	SSE	33	5.7	3.8	6.0	5.3	4.6	4	1.5		1953	10.314.01.1993	-10.7	11.01.1987	
List / Sylt	29	1010.0	leicht bew.	SSE	22	1.3	0.7	2.3	0.9	0.3	-0	0.2	0.0	4	1937	10.015.01.1975	-15.7	11.01.1987
Leck	17	1011.2	stark bew.	SSE	15	3.3	1.9	4.8	2.4	1.3	-1	0.2		Re	1974	10.214.01.1993	-16.2	15.01.1982
Husum	26	1011.4	stark bew.	ESE	15	2.8	1.9	5.8	2.9	2.2	1	2.3		Re				
Schleswig	48	1012.1	stark bew.	S	11	3.2	1.4	5.7	2.6	1.5	0	2.3	0.0	Re	1947	11.414.01.1993	-19.5	11.01.1947
Kiel	31	1012.1	stark bew.	S	8	2.1	0.8	5.9	3.2	2.0	2	2.4	0.0	Re	1940	12.416.01.1993	-16.8	15.01.1982
Arkona	42	1015.6	gef. Nebel	SSE	9	-0.6	-1.0	0.1	-0.3	-1.1	-1		0.0	Re	1951	11.117.01.1993	-14.2	14.01.1987
Norderney	18	1009.8	leicht bew.	SSE	18	5.6	3.7	8.5	6.2	4.9	4	1.2			1947	11.313.01.1993	-14.4	14.01.1987
Bremerhaven	11	1011.2	wolkig	S	11	6.4	3.4	10.4	6.3	4.7	3	3.1			1949	13.014.01.1993	-17.2	14.01.1987
Cuxhaven	12	1011.3	stark bew.	S	13	4.4	2.4	7.2	3.2	2.2	1	2.5			1946	12.914.01.1993	-14.5	14.01.1987
Hamburg/Flugh.	16	1012.8	wolkig	SSE	9	1.1	0.1	8.4	3.4	0.6	-2	2.9	0.0		1891	14.420.01.1930	-18.4	18.01.1893
Lübeck	15	1013.5	Nebel	SSE	9	-0.1	-0.4	4.3	1.5	-0.1	-3	1.0		2	1890	13.520.01.1930	-24.3	18.01.1893
Boitenhagen	17	1013.5	Nebel	S	13	-0.2	-1.5	3.1	1.4	-0.3	-1	0.4	0.0	Re	1951	13.016.01.1993	-18.5	14.01.1987
Schwerin	68	1014.1	Nebel	S	4	-0.3	-0.8	5.4	2.6	0.3	-2	0.8			1947	13.017.01.1993	-21.5	11.01.1947
Warnemünde	10	1013.8	Nebel	SSE	15	0.1	-0.6	2.7	1.3	0.0	0	0.2		Re	1951	12.917.01.1993	-17.2	19.01.1963
Teterow	50	1014.9	gef. Nebel	SSE	5	-0.2	-1.7	3.4	0.9	-0.2	-0		0.0	Re	1947	13.017.01.1993	-21.9	19.01.1963
Barth	7	1014.7	Nebel	SSE	9	-0.4	-1.1	1.1	0.2	-0.5	-0		0.0	Re	1967	12.216.01.1974	-18.0	19.01.1970
Greifswald	6	1015.3	Nebel	SSE	15	-0.3	-0.7	1.8	0.3	-0.4	-1			Re	1951	12.171.01.1983	-20.9	19.01.1963
Ueckermünde	7	1016.6	Nebel	still		-0.1	-0.1	1.7	0.2	-0.2	-0				1951	13.017.01.1993	-26.9	19.01.1963
Emden	12	1010.3	leicht bew.	SSE	24	4.7	3.5	8.1	5.4	3.1	1	1.6			1947	13.114.01.1993	-20.6	17.01.1963
Oldenburg	12	1011.4	leicht bew.	S	9	5.1	2.5	11.5	6.3	4.6	1	4.8	0.0					
Bremen/Flugh.	5	1012.2	leicht bew.	ESE	11	2.3	1.3	10.1	5.4	1.0	-0	3.5			1890	14.614.01.1993	-21.8	18.01.1893
Soltau	78	1013.4	leicht bew.	SE	8	0.3	-0.4	7.8	3.3	0.1	-2	1.7	0.0		1948	14.414.01.1993	-20.7	14.01.1987
Boizenburg	46	1014.1	Nebel	SE	15	-0.9	-0.9	3.4	1.0	-1.0	-1	0.7		Re	1951	13.414.01.1993	-22.1	14.01.1987
Lüchow	18	1014.2	leicht bew.	ESE	2	-2.3	-2.3	4.3	0.9	-2.4	-4	1.6	0.0	Re	1955	13.716.01.1993	-24.2	14.01.1987
Seehausen/Altm.	23	1014.9	Nebel	SE	11	-0.8	-1.4	3.5	0.9	-0.8	-2	1.6		Re				
Marnitz	85	1014.5	Nebel	SE	11	-0.5	-1.2	4.5	1.8	-0.5	-3	0.0		Re	1951	11.416.01.1974	-24.2	14.01.1987
Neuruppin	39	1015.2	Nebel	ESE	8	0.2	0.0	3.2	0.6	-0.2	-2	1.7						
Neubrandenburg	80	1015.8	Nebel	SE	8	-0.1	-0.1	3.0	0.8	-0.3	-0	0.2		Re				
Angermünde	55	1016.0	gef. Nebel	SSE	4	-0.3	-0.8	1.8	0.1	-0.5	-1	0.4		Re	1951	13.717.01.1993	-27.1	14.01.1987
Lingen	24	1011.1	leicht bew.	SSE	11	4.7	3.3	11.1	8.1	4.5	3	3.4			1951	15.113.01.1993	-18.3	13.01.1968
Münst.-Osn./Flugh.	53	1012.0	leicht bew.	SE	8	3.7	3.2	10.7	6.8	3.0	-1	3.9						
Osnabrück	97	1012.0	leicht bew.	S	15	7.5	5.0	11.9	8.2	4.1	0	2.9			1953	14.714.01.1993	-20.4	14.01.1987
Diepholz	43	1012.0	leicht bew.	SE	9	1.1	0.6	10.5	4.1	0.7	-3	3.6			1952	14.614.01.1993	-21.0	13.01.1968
Bad Salzungen	139	1012.8	leicht bew.	SW	5	5.7	3.6	9.9	7.0	5.5	1	2.2	0.0		1935	14.214.01.1993	-20.6	14.01.1987
Hannover/Flugh.	59	1013.1	leicht bew.	SE	9	3.1	0.7	9.5	5.6	0.6	-2	0.6			1936	14.714.01.1993	-22.4	14.01.1987
Braunschweig	88	1013.7	leicht bew.	S	4	0.2	-0.1	9.4	3.4	-0.2	-4	1.6			1941	14.820.01.1930	-22.6	16.01.1893
Gardelegen	48	1014.1	stark bew.	still		-4.1	-4.7	6.5	1.4	-4.1	-5	3.4	0.0		1947	12.413.01.1993	-28.1	14.01.1963
Magdeburg	85	1014.8	leicht bew.	SSE	4	-2.5	-3.5	6.0	1.9	-2.5	-5	4.3		Re	1893	13.017.01.1993	-25.7	19.01.1893
Potsdam	100	1015.5	Nebel	ESE	18	-0.9	-1.2	3.3	0.7	-0.9	-2	2.9		Re	1893	13.617.01.1993	-25.7	19.01.1893
Berlin-Temp.	49	1015.9	leicht bew.	ESE	8	-0.2	-0.7	4.9	1.5	-0.3	-2	2.5		Re	1876	13.617.01.1993	-23.1	19.01.1893
Lindenberg	104	1015.8	leicht bew.	E	17	0.3	0.1	4.8	1.0	-0.6	-1	2.4		Re	1947	14.014.01.1993	-22.6	14.01.1987
Manschnow	16	1018.1	Nebel	still		-2.2	-2.5	-0.1	-0.7	-2.3	-3							
Düsseldorf/Flugh.	41	1012.3	leicht bew.	SSE	17	7.1	4.8	11.3	8.9	6.7	4	0.9	0.2		1970	16.413.01.1993	-15.7	14.01.1987
Bocholt	24	1011.2	wolkig	S	15	5.8	4.1	12.5	8.9	5.4	1	3.0	0.0		1947	15.413.01.1993	-17.4	13.01.1968
Essen	161	1012.8	leicht bew.	S	21	7.2	4.9	10.7	9.0	7.0	4	1.5	0.3		1935	15.313.01.1993	-17.1	14.01.1987
Luedenscheid	392	1013.1	leicht bew.	SSW	8	5.8	3.8	9.5	6.8	4.9	3	1.8	0.0					
Kahler Asten	859	-	in Wolken	SW	26	2.6	2.3	5.4	3.4	2.5	1	2.1		Re	1955	11.417.01.1982	-20.0	11.01.1987
Bad Lippspringe	158	1013.2	leicht bew.	S	5	6.3	3.5	8.9	7.1	1.4	-1	0.8	0.2		1951	14.414.01.1993	-22.2	18.01.1963
Kassel	233	1015.3	leicht bew.	still		0.2	-0.6	8.3	3.9	0.2	-3	2.0	0.0		1951	13.315.01.1975	-19.7	14.01.1987
Göttingen	171	1015.7	leicht bew.	E	11	0.2	-0.3	8.3	3.2	-1.3	-4	3.0	0.0		1947	13.414.01.1993	-25.8	15.01.1960
Lünefeld	356	1015.9	leicht bew.	still		1.4	-0.3	9.7	3.4	0.2	-3	4.0			1957	12.714.01.1993	-22.8	14.01.1987
Braunlage	610	1015.0	leicht bew.	W	4	3.2	2.2	10.7	5.4	2.1	-1	5.8	0.0	Re	1936	12.616.01.1982	-23.9	14.01.1987
Brocken	1153	-	leicht bew.	WSW	4	5.1	3.3	9.1	6.4	4.0	-2	5.7		7	1951	11.017.01.1982	-23.3	12.01.1987
Artern	116	1016.3	gef. Nebel	W	5	-2.7	-3.0	5.5	1.4	-2.8	-4	4.9			1954	13.216.01.1993	-23.6	14.01.1987
Leipzig/Flugh.	141	1015.4	leicht bew.	SSW	13	0.4	-1.7	7.3	2.8	-0.4	-3	3.8			1951	14.214.01.1993	-27.6	14.01.1987
Wittenberg	106	1015.3	leicht bew.	ESE	8	-0.5	-1.2	6.5	2.2	-0.5	-2	3.2			1951	13.814.01.1993	-23.1	14.01.1987
Oschatz	152	1015.8	leicht bew.	SSW	13	-1.1	-1.8	8.3	1.7	-2.0	-4	3.8						
Dresden/Flugh.	230	1015.8	leicht bew.	SSE	26	3.4	1.9	5.8	3.6	2.8	1	4.1			1917	16.217.01.1993	-25.3	13.01.1987
Doberlug-Kir.	100	1016.2	Nebel	SSW	9	-1.7	-1.8	8.0	1.6	-1.7	-7	3.2			1951	14.914.01.1993	-27.2	14.01.1987
Cottbus	70	1016.5	wolkig	E	8	-1.6	-2.4	5.5	1.0	-1.6	-6	2.2			1951	14.817.01.1993	-24.5	11.01.1987
Görlitz	238	1015.8	leicht bew.	S	21	3.7	1.7	6.1	3.9	3.3	2	3.5			1951	13.912.01.1993	-27.5	14.01.1987
Aachen	205	1011.8	leicht bew.	ESE	5	7.0	4.1	11.3	10.2	6.7	4	0.6	0.0		1891	15.613.01.1993	-20.4	11.01.1945
Nuerbg.-Bairw.	485	1013.5	leicht bew.	SW	9	5.4	4.4	8.7	6.6	5.3	4	3.0						
Köln-Bonn/Flugh.	100	1013.7	leicht bew.	E	5	6.2	4.1	9.8	8.2	6.1	3	0.2	0.0		1958	15.016.01.1993	-23.4	14.01.1985
Bendorf	129	1014.1	leicht bew.	ESE	9	5.3	4.7	10.0	6.0	4.5	2	0.4	0.0		1951	16.114.01.1993	-18.9	13.01.1968
Bad Marienberg	555	1015.0	leicht bew.	S	9	2.9												