

Amtsblatt des Deutschen Wetterdienstes

D 7311 A
ISSN 0936-5818

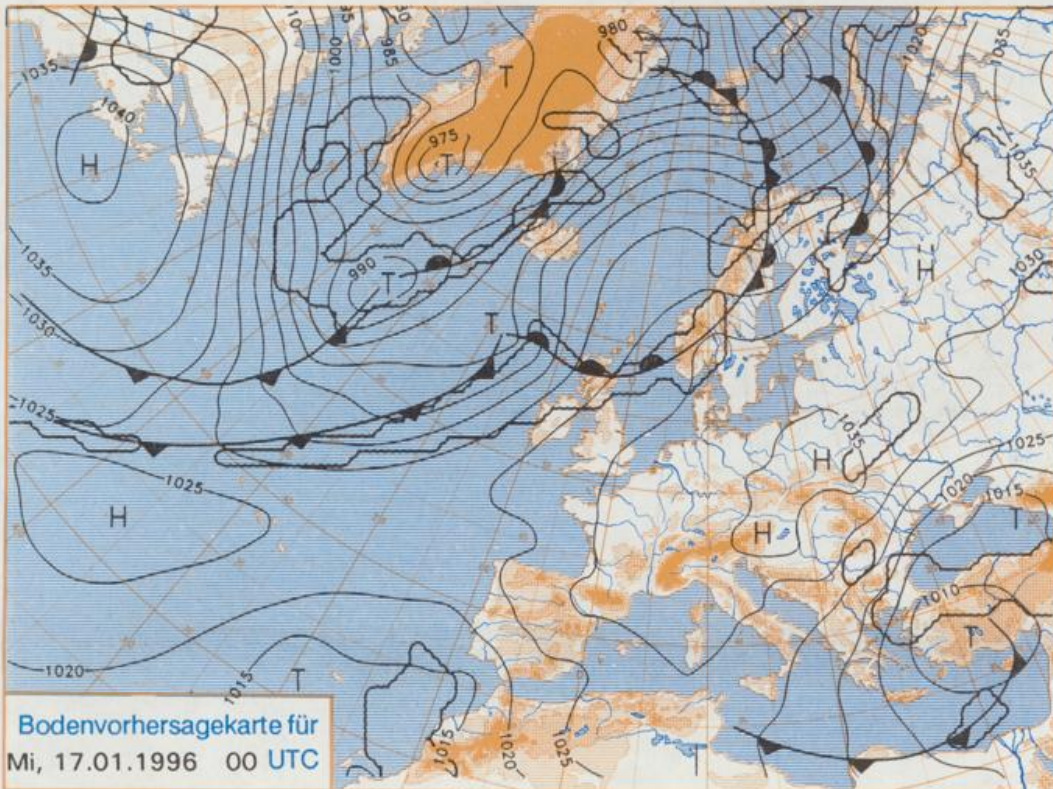
Schutzgebühr monatlich DM 27,50
einschließlich Versandkosten,
Einzelpreis DM 1,25
zugänglich Versandkosten

Druck und Verlag: Deutscher Wetterdienst
Frankfurter Straße 135, 63067 Offenbach
Postanschrift: 63004 (Postfach), Telefon: (0 69) 80 62-22 83
Telefax: 4152871, Telefax: (0 69) 80 62-24 84
Postgirokonto Frankfurt: BLZ 500 100 60, Kto.-Nr. 490 31 -606
Erscheint täglich; nur Postbezug

Jahrgang 1996

Montag, den 15. Januar

Nummer: 15

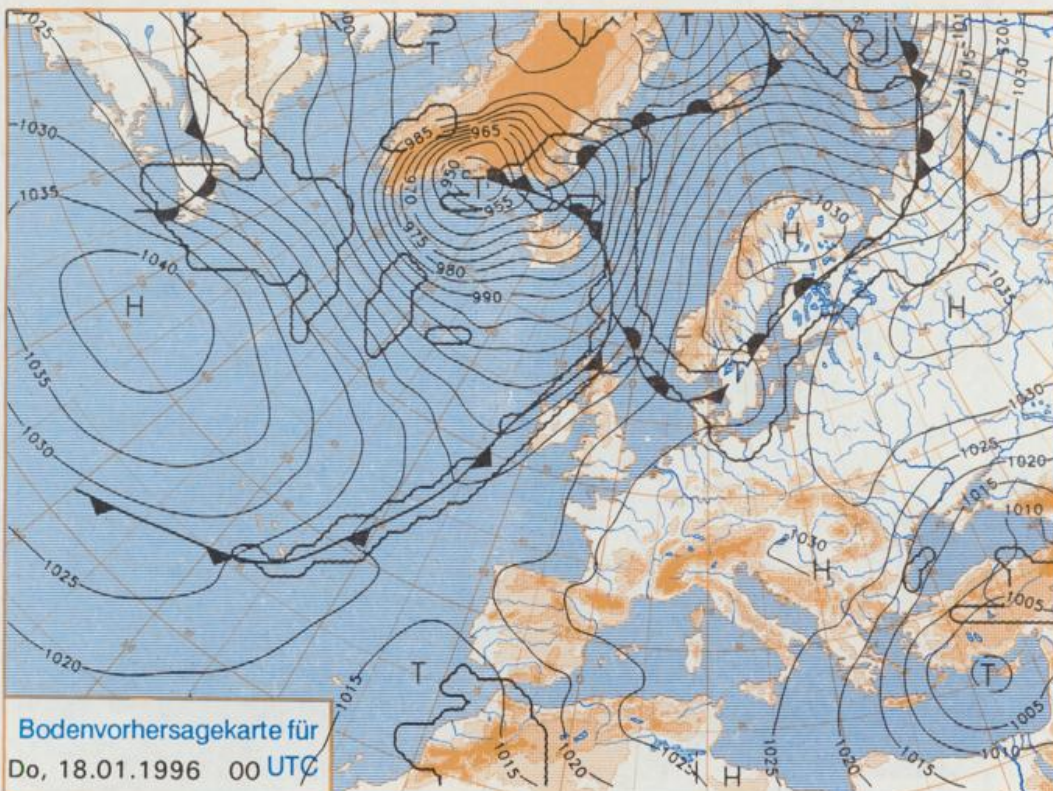


Stereographische Projektion 1 : 60 000 000 60°N

Deutschland-Vorhersage für Mittwoch, 17.01.1996

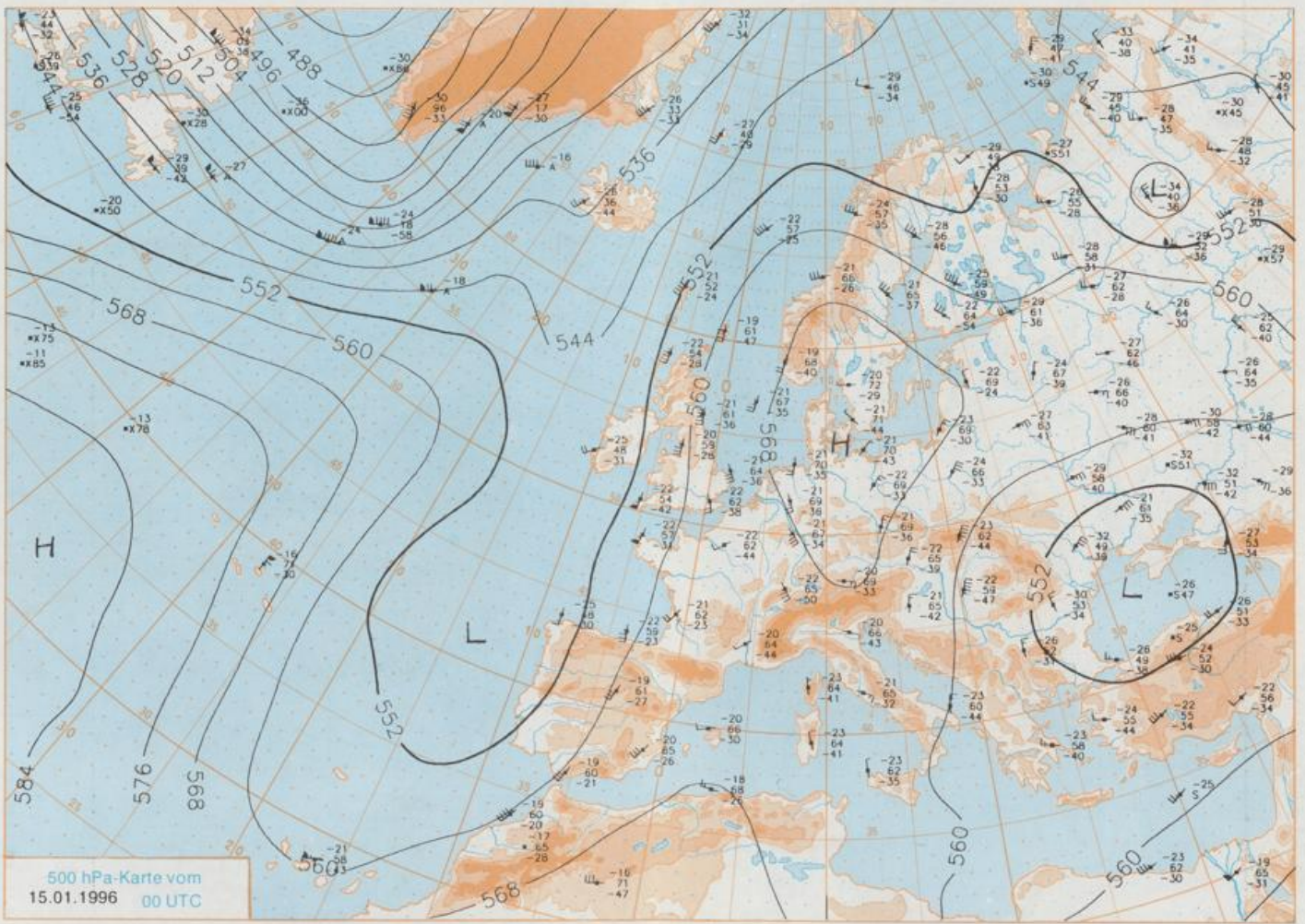
Das russische Hoch verlagert seinen Schwerpunkt vorübergehend etwas weiter nach Westen und bestimmt weiterhin das Wetter im größten Teil Deutschlands. Atlantische Tiefausläufer streifen in der zweiten Wochenhälfte nur Jütland und vielleicht auch die Deutsche Küste.

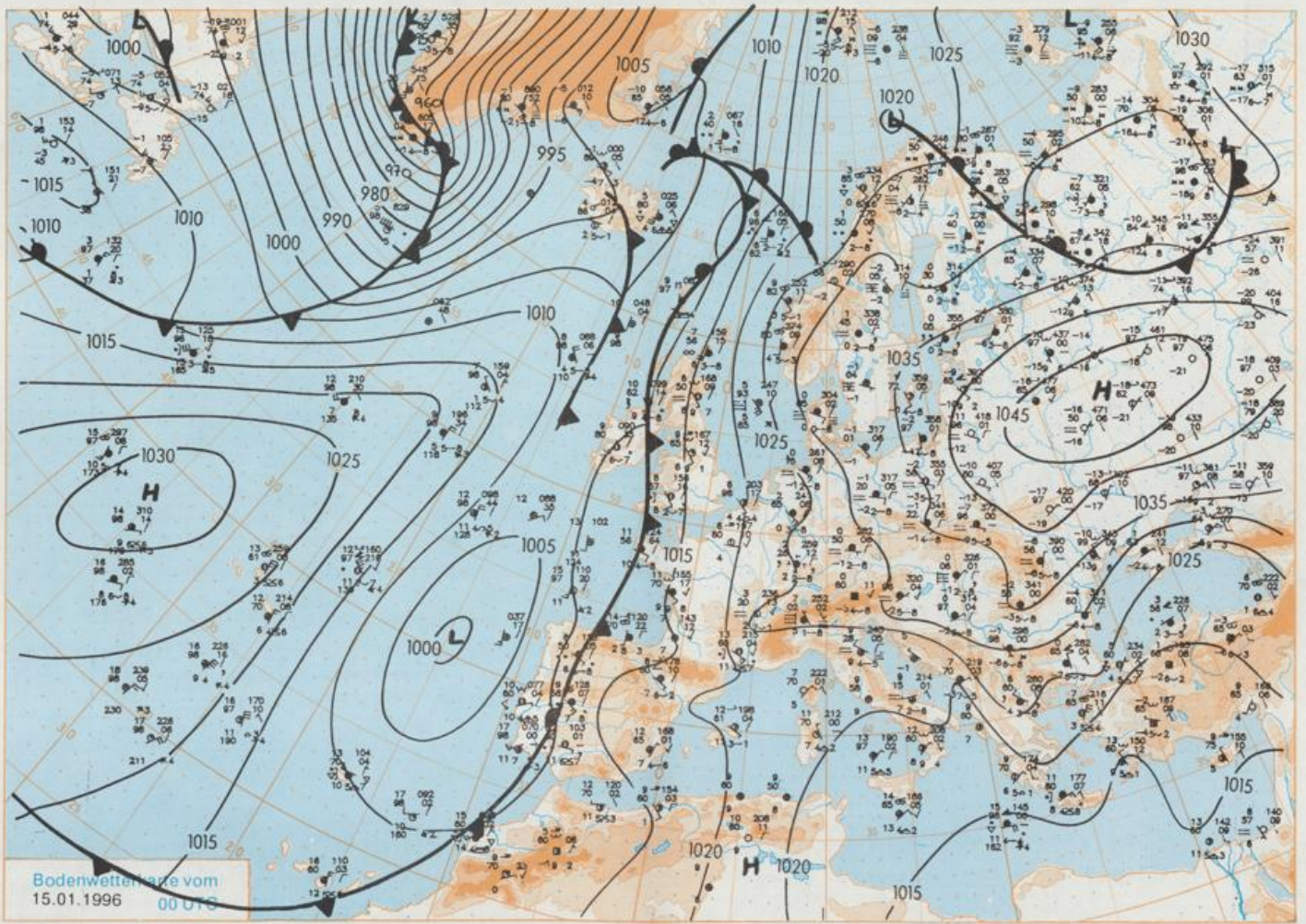
Da Hochdruckeinfluß anhält können wir erwarten, daß am Mittwoch das neblig-trübe Wetter noch gebietsweise auftritt. Zum Teil aber kommt auch die Sonne durch. Während es nachts leichten Frost gibt, erreicht die Tagestemperaturen Werte um 4, bei Nebel oder Hochnebel nur wenig über 0 Grad C. Meist weht ein schwacher Wind aus östlichen Richtungen.



Weitere Aussichten für Donnerstag, 18.01.1996

Wenig Wetteränderung.





Wettermeldungen von Montag, dem 15. Januar 1996 06 UTC

Station	Bar.- höhe (m)	Luftdr. red.NN (hPa)	Wetter	Wind	Temperaturen (Grad C)					Sonne Vort. Std.	RR 24h mm	Schnee höhe cm	Extremwerte der Lufttemperatur der Dekade vom 11.01. bis 20.01.			
					km/h	Luft 2 m	Tauf- punkt	Max Vortag	Mittel 2 m				Nacht 5 cm	in sein	Tmax Datum	Tmin Datum
Helgoland	8	1027.5	bedeckt	SE	37	1.6	0.6	4.5	2.7	0.4	1	6.1	1953	10.314.01.1993	-10.711.01.1987	
List / Sylt	29	1028.4	gef. Nebel	ESE	30	-0.7	-0.9	1.7	0.0	-0.9	-1		1937	10.015.01.1975	-15.711.01.1987	
Loock	17	1029.0	gef. Nebel	E	28	-0.1	-0.1	1.3	0.2	-0.4	-1		1974	10.214.01.1993	-16.215.01.1982	
Husum	26	1028.9	gef. Nebel	E	26	-0.5	-0.8	0.8	0.1	-0.9	-1	0.9				
Schleswig	48	1029.8	gef. Nebel	E	15	-0.8	-0.9	0.1	-0.6	-0.9	-1		1947	11.414.01.1993	-19.511.01.1947	
Kiel	31	1029.9	bedeckt	SE	9	-0.8	-0.9	-0.5	-0.7	-0.8	-1		1940	12.416.01.1993	-16.815.01.1982	
Arkona	42	1033.5	bedeckt	SE	17	-1.6	-2.2	-0.1	-0.5	-1.6	-2		1951	11.117.01.1993	-14.214.01.1987	
Norderney	16	1028.4	bedeckt	SE	13	0.6	-0.2	6.5	1.7	-0.4	-0	6.3	1947	11.313.01.1993	-14.414.01.1987	
Bremerhaven	11	1027.1	bedeckt	SE	15	0.4	-0.6	5.4	1.8	-0.2	0	5.6	1949	13.014.01.1993	-17.214.01.1987	
Cuxhaven	12	1027.6	bedeckt	SE	33	0.2	-0.6	2.3	0.9	-0.2	-0	6.2	1946	12.914.01.1993	-14.514.01.1987	
Hamburg/Flugh.	16	1029.0	stark bew.	ESE	22	-0.3	-0.8	1.5	0.3	-0.3	-0	2.7	1891	14.420.01.1930	-18.418.01.1893	
Lübeck	15	1030.3	bedeckt	SE	11	-0.4	-0.9	0.4	-1.0	-0.4	-1	0.7	1890	13.520.01.1930	-24.318.01.1893	
Boitenhagen	17	1030.6	bedeckt	SE	21	-0.9	-1.5	0.2	-0.7	-0.9	-1		1951	13.018.01.1993	-18.514.01.1987	
Schwenn	68	1030.7	Nebel	ESE	11	-0.8	-1.2	0.8	-0.6	-0.9	-1		1947	13.017.01.1993	-21.511.01.1947	
Warnemünde	10	1031.3	Nebel	SE	21	-0.7	-1.4	0.6	-0.4	-0.7	-1		1951	12.917.01.1993	-17.219.01.1963	
Taterow	50	1031.5	gef. Nebel	SSE	15	-1.2	-1.3	0.0	-0.6	-1.2	-1		1947	13.017.01.1993	-21.919.01.1963	
Barth	7	1032.3	Nebel	ESE	8	-1.0	-1.5	0.2	-0.3	-1.1	-1		1967	12.216.01.1974	-18.019.01.1970	
Greifswald	6	1032.7	bedeckt	SE	13	-1.1	-1.6	0.5	-0.1	-1.2	-2		1951	12.717.01.1993	-20.919.01.1963	
Ueckermünde	7	1033.6	bedeckt	still		-1.4	-3.4	0.8	0.1	-1.4	-1	0.0	1951	13.017.01.1993	-26.919.01.1963	
Emden	12	1026.0	bedeckt	SE	24	0.7	-0.3	7.1	1.8	0.2	-1	5.0	1947	13.114.01.1993	-20.617.01.1963	
Oldenburg	12	1027.0	bedeckt	SE	21	0.1	-1.1	5.7	1.0	0.0	0	4.9				
Bremen/Flugh.	5	1027.4	stark bew.	SE	21	0.2	-0.9	6.5	1.8	0.2	0	5.4	1890	14.614.01.1993	-21.818.01.1893	
Soltau	78	1028.4	bedeckt	SE	17	-0.6	-1.2	2.0	-0.2	-0.7	-1	2.8	1948	14.414.01.1993	-20.714.01.1987	
Boizenburg	46	1030.3	Nebel	ESE	21	-1.0	-1.0	0.3	-0.8	-1.0	-1		1951	13.414.01.1993	-22.114.01.1987	
Lüchow	18	1030.4	bedeckt	SE	15	-0.6	-0.8	0.6	-0.6	-0.6	-1	0.0	1955	13.716.01.1993	-24.214.01.1987	
Seehausen/Altm.	23	1031.1	bedeckt	ESE	21	-0.8	-1.4	0.6	-0.2	-0.8	-1					
Marnitz	85	1031.1	Nebel	ESE	21	-1.1	-1.8	0.9	-0.5	-1.1	-1	X	1951	11.416.01.1974	-24.214.01.1987	
Neuruppin	39	1031.8	bedeckt	ESE	18	-1.2	-1.5	0.3	-0.2	-1.2	-1					
Neubrandenburg	80	1032.5	bedeckt	SE	13	-1.7	-2.0	0.1	-0.6	-1.7	-2		Re			
Angermünde	55	1032.9	bedeckt	SE	11	-2.0	-2.5	0.1	-0.4	-2.1	-3		1951	13.717.01.1993	-27.114.01.1987	
Lingen	24	1025.4	stark bew.	SE	9	1.4	0.0	8.2	2.4	0.6	0	6.3	1951	15.113.01.1993	-18.313.01.1968	
Münst.-Osn./Flugh.	53	1025.7	wolkig	ESE	13	0.7	-0.3	8.7	3.2	0.2	-2	6.0				
Osnabrück	97	1026.1	stark bew.	ESE	9	1.0	0.0	3.1	0.8	0.4	0	3.7	1953	14.714.01.1993	-20.414.01.1987	
Diapholz	43	1026.6	bedeckt	ESE	13	0.7	-0.3	5.9	0.8	-0.4	-0	4.4	1952	14.614.01.1993	-21.013.01.1968	
Bad Salzuflen	139	1026.5	bedeckt	SSE	13	1.2	-0.1	5.2	1.4	-0.1	-2	3.5	1935	14.214.01.1993	-20.614.01.1987	
Hannover/Flugh.	59	1027.5	bedeckt	SE	19	-0.4	-1.3	1.5	-0.5	-0.6	-1	1.3	1936	14.714.01.1993	-22.414.01.1987	
Braunschweig	88	1028.7	bedeckt	SE	10	0.0	-0.5	0.7	-0.4	-0.5	-1	0.9	1891	14.820.01.1930	-22.616.01.1893	
Gardlegen	48	1030.1	bedeckt	ESE	9	-0.8	-1.3	0.3	-1.0	-0.8	-1		1947	12.413.01.1994	-28.114.01.1987	
Magdeburg	85	1030.3	bedeckt	ESE	11	-0.7	-1.8	0.6	-0.7	-0.7	-0		1947	13.417.01.1993	-23.720.01.1963	
Potsdam	100	1031.7	stark bew.	E	15	-1.3	-1.3	-0.6	-0.8	-1.4	-1		1893	13.017.01.1993	-25.719.01.1893	
Berlin-Temp.	49	1032.2	stark bew.	E	15	-1.2	-1.9	0.1	-0.6	-1.3	-2	0.0	1876	13.617.01.1993	-23.119.01.1893	
Lindenberg	104	1032.5	gef. Nebel	ESE	13	-1.8	-1.8	-0.3	-1.0	-1.9	-2		1947	14.014.01.1993	-22.614.01.1987	
Manschnow	16	1032.9	stark bew.	ESE	15	-1.5	-2.4	0.4	-0.4	-1.7	-2					
Düsseldorf/Flugh.	41	1025.0	wolkig	SSE	21	2.1	0.4	10.6	5.3	1.9	1	6.6	1970	16.413.01.1993	-15.714.01.1987	
Bocholt	24	1024.5	wolkig	SE	5	-0.7	-1.8	11.1	3.9	-0.7	-3	6.5	1947	15.413.01.1993	-17.413.01.1968	
Essen	161	1025.5	leicht bew.	S	15	1.0	-0.3	11.1	4.9	0.5	-2	6.4	1935	15.313.01.1993	-17.114.01.1987	
Luedenscheid	392	1026.3	leicht bew.	E	5	-0.9	-1.8	10.6	2.4	-1.0	-4	7.0				
Kahler Asten	859	-	in Wolken	WSW	17	-2.2	-2.8	6.0	0.2	-3.5	-4	5.2	1955	11.417.01.1982	-20.011.01.1987	
Bad Lippspringe	158	1026.4	stark bew.	SW	4	0.6	-0.5	9.2	2.6	0.5	-1	6.3	1951	14.414.01.1993	-22.218.01.1963	
Kassel	233	1027.6	bedeckt	S	9	0.6	-0.4	0.9	0.1	0.4	0		1951	13.315.01.1975	-19.714.01.1987	
Göttingen	171	1028.6	bedeckt	E	20	-0.5	-1.5	0.7	-0.2	-0.5	-		1947	13.414.01.1993	-25.815.01.1960	
Lainfelde	356	1029.2	bedeckt	ESE	8	-2.5	-2.8	1.9	-0.6	-2.5	-3	0.9	1957	12.714.01.1993	-22.814.01.1987	
Braunlage	610	1028.9	wolkig	NE	5	-1.0	-2.8	8.0	2.8	-2.2	-5	6.8	1936	12.616.01.1982	-23.914.01.1987	
Brocken	1153	-	leicht bew.	S	39	-0.5	-4.3	7.7	1.8	-2.1	-5	6.5	1951	11.017.01.1982	-23.312.01.1987	
Artern	166	1029.9	gef. Nebel	ESE	4	-1.1	-1.5	-0.5	-1.1	-1.3	-2		1954	13.216.01.1993	-23.614.01.1987	
Leipzig/Flugh.	141	1029.9	bedeckt	E	11	-1.3	-1.9	0.1	-0.8	-1.6	-2		1951	14.214.01.1993	-27.614.01.1987	
Wittenberg	106	1030.6	bedeckt	E	13	-1.0	-1.3	4.2	-0.2	-1.2	-1	5.3	1951	13.814.01.1993	-23.114.01.1987	
Oschatz	152	1030.7	wolkig	E	13	-2.1	-2.4	4.8	-0.1	-2.1	-3	5.4				
Dresden/Flugh.	230	1031.1	wolkig	ESE	13	-0.6	-3.0	6.3	1.6	-1.5	-3	6.3	1917	16.217.01.1993	-25.313.01.1987	
Doberlug-Kir.	100	1031.7	bedeckt	E	13	-1.1	-1.2	2.8	-0.7	-1.1	-1	4.6	1951	14.914.01.1993	-27.214.01.1987	
Cottbus	70	1032.7	bedeckt	E	13	-1.0	-2.1	0.0	-0.7	-1.3	-1		1951	14.817.01.1993	-24.511.01.1987	
Görlitz	238	1032.4	gef. Nebel	E	8	-2.0	-2.6	0.7	-1.3	-2.0	-2	1.3	1951	13.912.01.1993	-25.514.01.1987	
Aachen	205	1023.9	leicht bew.	ENE	9	0.2	-0.4	9.9	4.7	-0.5	-2	7.0	1891	15.613.01.1993	-20.411.01.1945	
Nuerbg.-Barw.	485	1027.0	Nebel	S	11	-1.8	-2.0	8.6	1.5	-1.9	-2	6.8				
Köln-Bonn/Flugh.	100	1025.7	bedeckt	SE	24	1.7	0.2	5.9	2.5	1.7	3	4.3	1958	15.016.01.1993	-23.414.01.1985	
Bandorf	129	1027.6	bedeckt	SE	11	-1.4	-0.9	1.8	1.6	1.3	1	6.1	1951	16.114.01.1993	-18.913.01.1968	
Bad Marienberg	195	1028.0	gef. Nebel	SSE	17	-1.4	-1.6	5.0	-0.1	-1.5	-1	3.2	1963	10.714.01.1993	-18.811.01.1987	
Gießen	195	1028.4	bedeckt	SSE	11	-1.1	0.1	1.2	1.0	1.1	1	0.1	1939	14.214.01.1993	-26.619.01.1940	
Bad Hersfeld	273	1028.8	stark bew.	SSE	5	0.2	-1.0	0.5	-0.2	0.2	-0		1949	13.414.01.1993	-21.514.01.1982	
Wasserkuppe	925	-	leicht bew.	SSE	9	0.6	-2.9	4.6	0.5	-3.2	-5	5.2	1936	10.415.01.1982	-27.711.01.1987	
Münchberg	453	1029.1	bedeckt	S	13	-0.9	-1.2	-0.3	-0.5	-0.9	-1	0.0	1979	11.112.01.1993	-20.214.01.1987	
Schmücke	948	-	leicht bew.	still		-0.9	-3.7	6.5	2.3	1.0	-2	5.3	20	1979	9.816.01.1982	-23.615.01.1987
Erfurt/Flugh.	323	1029.5	gef. Nebel	ENE	4	-3.3	-3.8	0.9	-2.8	-3.4	-3		1967	12.016.01.1993		