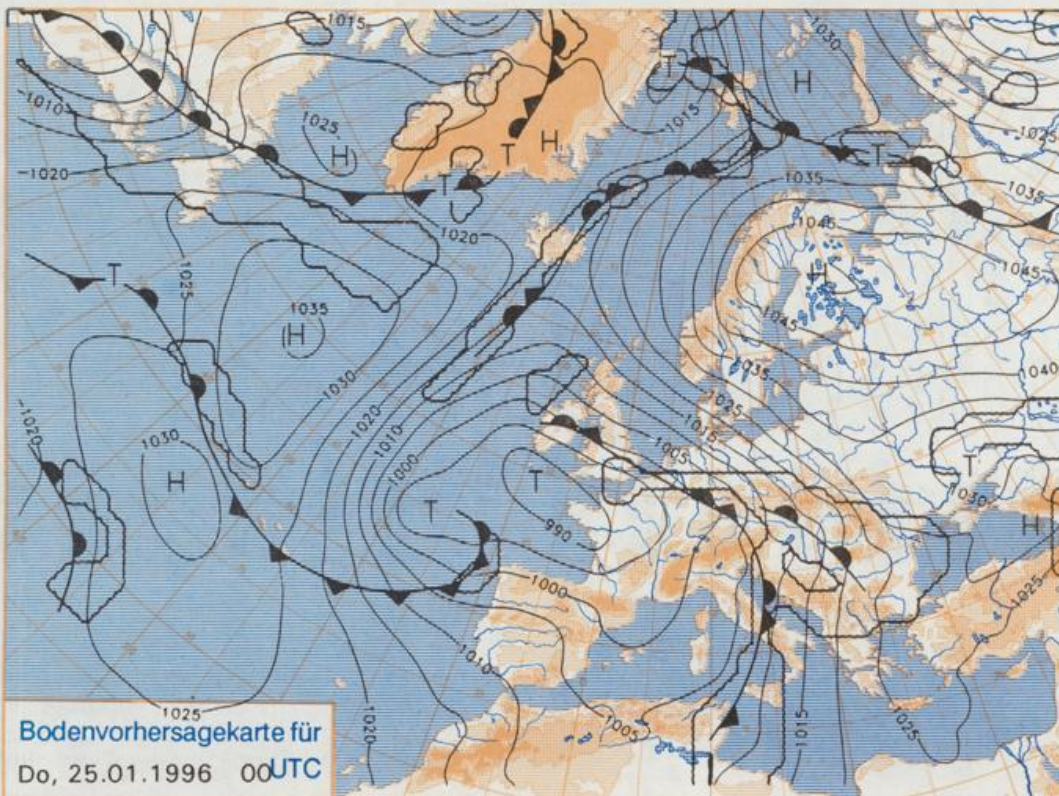


Stereographische Projektion 1 : 60 000 000 60°N



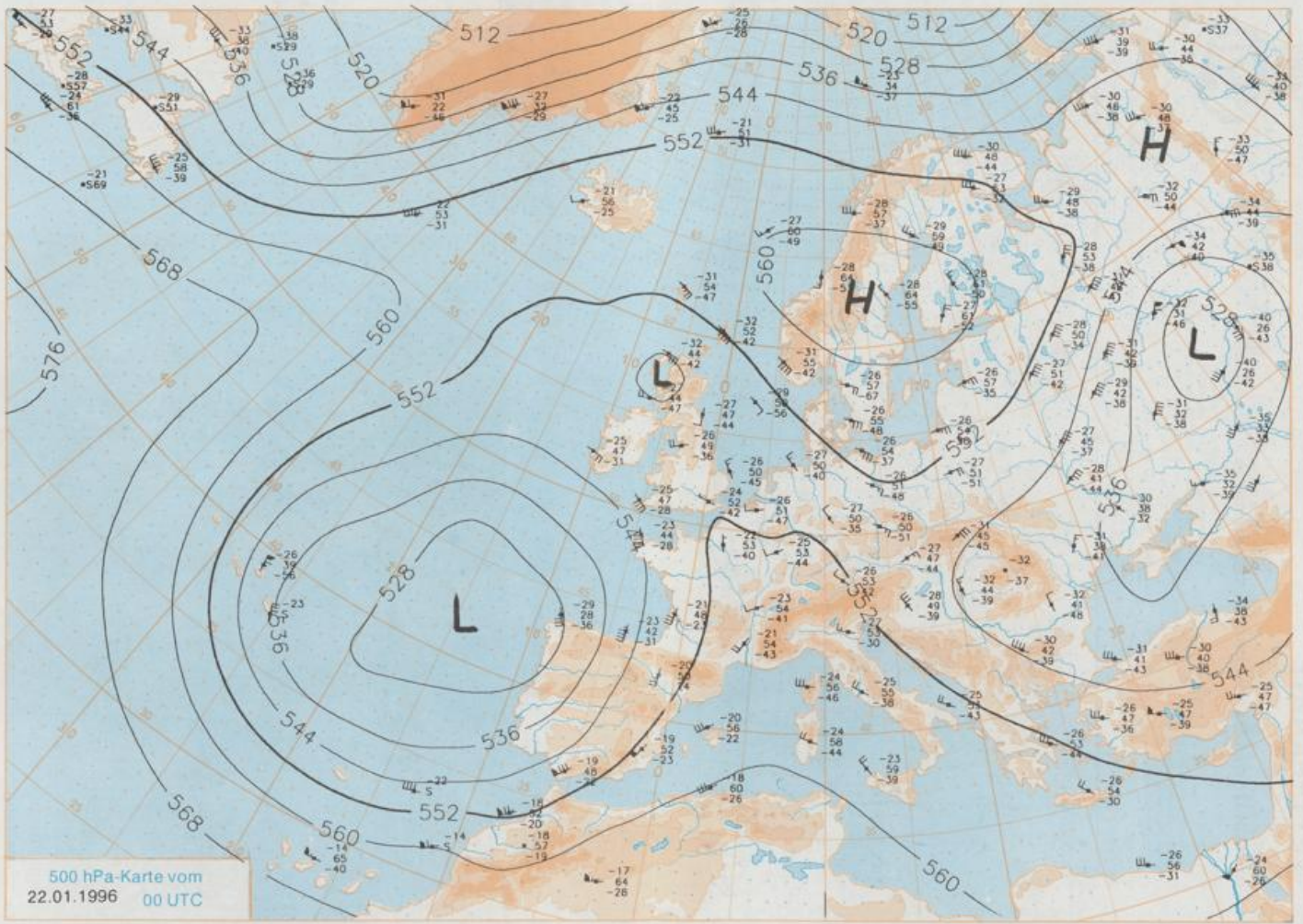
Deutschland-Vorhersage für Mittwoch, 24.01.1996

Das skandinavische Hoch beeinflusst auch am Montag mit einer kalten östlichen Strömung das Wetter in Deutschland. Es wandert bis Mittwoch vorübergehend nach Rußland und macht damit Platz für die Ausläufer eines südwesteuropäischen Tiefdrucksystems, die in abgeschwächter Form am Mittwoch und Donnerstag das Wetter im Süden und Westen Deutschlands bestimmen. Dabei fließt etwas mildere Meeresluft ein.

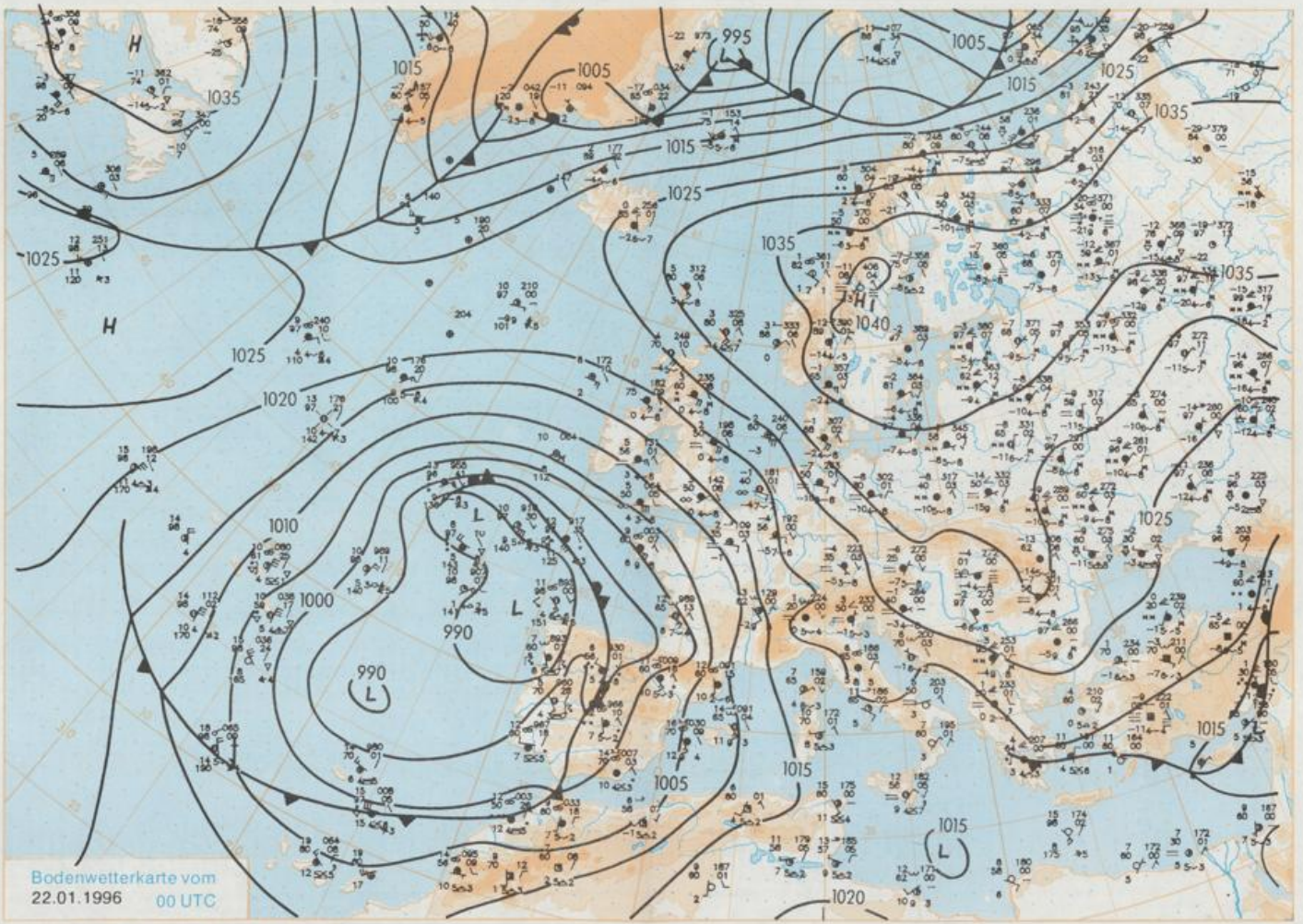
Im Norden und Osten nur leicht bewölkt und trocken, sonst Durchzug starker Bewölkung und örtlich leichter gefrierender Regen. Tiefsttemperaturen minus 5 bis minus 10, im Süden und Westen minus 4 bis 0 Grad C. Höchsttemperaturen minus 5 bis 0, westlich des Rheins örtlich bis 4 Grad C. Mäßiger bis frischer, im Norden auch starker Wind aus Ost bis Südost.

Weitere Aussichten für Donnerstag, 25.01.1996

Auch im Norden Bewölkungszunahme, aber kaum Niederschlag, sonst keine wesentliche Änderung.



Stereographische Projektion 1 : 30 000 000 60°N



Wettermeldungen von Montag, dem 22. Januar 1996 06 UTC

Station	Bar.-höhe (m)	Luftdr. red.NN (hPa)	Wetter	Deutschland										Extremwerte der Lufttemperatur			
				Wind km/h	Temperatur (Grad C)			Sonne Vort. Std.	RR 24h mm	Schnee höhe cm	in der Dekade vom		21.01. bis 31.01.				
					Luft 2 m	Tau-punkt	Max Vortag				Mittel Min 2 m	Nacht 5 cm	Tmax Datum	Tmin Datum			
Heiligend	8 1026.5	wolkenlos	E	65	-1.6	-5.3	-0.3	-2.0	-1.8	-3	5.4			1953	9.9.25.01.1990	-9.1.31.01.1956	
List / Svlt	29 1028.8	wolkenlos	E	30	-1.7	-3.8	-1.2	-1.8	-2.1	-4	7.0			1937	9.0.22.01.1993	-21.2.26.01.1942	
Leck	17 1029.3	wolkenlos	E	28	-2.4	-3.6	-0.4	-1.4	-3.4	-6	7.2			1974	10.2.31.01.1990	-15.8.30.01.1987	
Holsum	25 1029.2	wolkenlos	ENE	28	-3.4	-4.6	-1.1	-2.8	-4.1	-6	6.7						
Schleswig	48 1029.6	wolkenlos	E	22	-3.5	-5.1	-1.8	-2.8	-3.9	-5	7.2			1947	10.6.31.01.1990	-14.5.30.01.1987	
Kiel	31 1029.9	wolkig	E	17	-4.5	-6.0	-2.1	-3.3	-4.6	-6	6.9			1940	11.6.22.01.1993	-20.8.27.01.1942	
Arkona	42 1032.6	stark bew.	E	24	-2.2	-4.4	-1.4	-1.8	-3.2	-3	0.0	Re		1951	9.7.22.01.1993	-14.8.31.01.1956	
Norderney	18 1024.6	wolkenlos	E	30	-6.2	-8.1	-2.8	-4.0	-6.2	-7	3.0			1947	11.0.22.01.1993	-11.2.31.01.1993	
Bremerhaven	11 1026.2	wolkenlos	E	24	-7.7	-9.7	-2.5	-4.2	-7.7	-9	5.0			1949	12.0.31.01.1990	-14.4.31.01.1956	
Cuxhaven	12 1026.8	wolkenlos	ESE	44	-5.1	-8.8	-1.7	-3.7	-5.1	-6	5.2			1946	11.5.22.01.1993	-12.1.27.01.1961	
Hamburg/Flugh.	16 1028.9	stark bew.	E	22	-8.3	-9.7	-2.1	-4.8	-8.4	-9	5.8			1991	12.5.27.01.1983	-22.8.22.01.1940	
Lübeck	15 1030.1	bedeckt	ESE	18	-7.2	-8.4	-2.6	-5.7	-9.4	-13	6.2			1990	12.4.22.01.1993	-21.9.23.01.1942	
Boitenhagen	17 1030.5	stark bew.	E	31	-5.2	-6.6	-2.1	-3.9	-5.5	-6	7.1			1951	12.4.22.01.1993	-14.9.27.01.1961	
Schwerrn	68 1030.3	stark bew.	E	13	-7.7	-9.0	-3.0	-5.8	-9.1	-10	6.5			1947	12.2.27.01.1983	-17.7.30.01.1987	
Warnemünde	10 1031.0	wolkig	ESE	15	-4.6	-6.7	-1.3	-4.3	-6.0	-6	6.7			1951	12.0.22.01.1993	-15.7.30.01.1987	
Teterow	50 1031.4	stark bew.	E	18	-6.7	-7.5	-3.5	-6.2	-8.6	-10	7.0			1947	12.4.27.01.1983	-19.1.31.01.1954	
Barth	7 1031.8	bedeckt	E	8	-4.4	-6.9	-2.0	-3.5	-4.6	-4	4.7			1967	13.2.26.01.1977	-17.4.21.01.1987	
Greifswald	6 1032.0	bedeckt	ESE	11	-4.4	-7.0	-2.1	-4.6	-5.2	-6	4.4			1951	12.2.27.01.1983	-19.0.30.01.1954	
Ueckermünde	7 1032.8	bedeckt	ESE	9	-5.1	-7.7	-3.7	-6.8	-8.3	-10	5.9	0.0		1951	12.7.27.01.1983	-24.7.31.01.1963	
Emden	12 1024.1	wolkig	E	26	-7.7	-9.3	-2.0	-3.9	-7.8	-9	1.8			1947	11.9.27.01.1983	-16.0.22.01.1963	
Oldenburg	12 1025.3	bedeckt	E	22	-7.3	-8.8	-2.3	-4.4	-7.6	-9	3.6						
Bremen/Flugh.	5 1025.8	bedeckt	E	22	-7.1	-8.8	-2.1	-4.6	-7.5	-8	4.1			1890	13.4.31.01.1975	-21.6.27.01.1942	
Soi tau	78 1027.8	bedeckt	ESE	21	-8.7	-9.7	-3.6	-5.6	-8.8	-9	5.3	0.0		1948	12.5.27.01.1983	-20.1.31.01.1963	
Boizenburg	46 1029.9	bedeckt	ESE	18	-8.2	-9.2	-3.0	-6.1	-8.9	-9	5.4			1951	12.1.22.01.1993	-17.4.31.01.1963	
Lüchow	18 1029.6	bedeckt	E	9	-8.1	-9.4	-3.9	-6.2	-8.2	-9	5.5	0.0		1955	13.5.27.01.1983	-22.7.31.01.1963	
Seehausen/Altm.	23 1030.1	Schn.Gries	ESE	18	-7.8	-10.0	-3.9	-6.6	-8.5	-9	5.9	0.0					
Marnitz	85 1030.4	bedeckt	E	18	-7.8	-9.1	-3.4	-7.0	-9.3	-11	X			1951	12.0.27.01.1983	-21.6.31.01.1956	
Neuruppin	39 1031.0	stark bew.	E	24	-7.7	-9.3	-3.8	-7.1	-8.0	-9	5.7						
Neubrandenburg	80 1031.9	bedeckt	E	21	-6.8	-7.8	-4.7	-7.2	-8.1	X	5.9						
Angermünde	55 1031.8	Schn.Gries	E	17	-7.3	-9.1	-4.8	-7.2	-7.9	-9	6.3	0.0		1951	13.8.27.01.1983	-24.6.31.01.1963	
Lingen	24 1022.0	leicht bew.	E	13	-4.9	-6.7	-1.1	-2.8	-4.9	-6	0.2			1951	13.0.31.01.1990	-17.6.22.01.1963	
Münst.-Osn./Flugh.	53 1022.0	wolkenlos	E	17	-3.0	-6.2	-0.6	-2.2	-3.7	-5	2.5						
Osnabrück	97 1023.1	wolkenlos	E	17	-5.7	-7.1	-1.1	-3.0	-5.7	-7	1.5			1953	12.6.24.01.1960	-17.5.31.01.1963	
Diepholz	43 1024.5	bedeckt	E	26	-6.0	-7.0	-2.6	-4.0	-6.1	-6	0.6			1952	13.2.27.01.1983	-18.8.31.01.1963	
Bad Salzuflen	139 1023.7	wolkenlos	ENE	5	-5.9	-7.5	-0.9	-2.6	-5.9	-8	3.0			1935	13.4.27.01.1983	-28.0.27.01.1942	
Hannover/Flugh.	59 1026.9	Schn.Gries	E	24	-7.9	-9.2	-4.0	-5.2	-8.0	-8	0.3	0.0		1936	13.4.27.01.1983	-24.8.22.01.1940	
Braunschweig	88 1028.1	bedeckt	E	21	-8.7	-9.4	-4.4	-5.8	-8.7	-9				1991	15.3.28.01.1944	-23.6.27.01.1942	
Gardelegen	48 1029.3	stark bew.	ESE	18	-9.4	-10.7	-4.9	-7.1	-9.6	-11	4.1			1947	14.1.27.01.1983	-24.4.31.01.1963	
Magdeburg	85 1029.2	bedeckt	E	11	-9.2	-10.8	-3.9	-6.7	-9.3	-9	3.4			1947	13.3.27.01.1983	-21.3.31.01.1963	
Potsdam	100 1030.9	bedeckt	E	22	-9.2	-10.0	-5.7	-8.2	-9.9	-11	2.6	0.0		1893	13.8.22.01.1993	-22.2.27.01.1942	
Berlin-Temp.	49 1031.1	Schn.Gries	E	18	-8.8	-10.5	-4.9	-7.9	-9.0	-10	4.3	0.0		1876	14.1.27.01.1983	-21.0.26.01.1942	
Lindenberg	104 1031.1	Schn.Gries	E	11	-9.3	-10.5	-5.5	-8.9	-10.2	-10	3.2	0.0	Fi	1947	13.0.27.01.1983	-22.7.31.01.1963	
Manschnow	16 1031.5	stark bew.	E	15	-7.4	-9.1	-5.8	-7.9	-8.4	-9	5.8						
Düsseldorf/Flugh.	41 1019.8	leicht bew.	SE	15	-0.1	-5.3	2.0	0.6	-0.5	-2	1.7	0.0		1970	13.7.25.01.1990	-14.6.30.01.1976	
Bocholt	24 1019.8	stark bew.	E	18	-1.9	-5.7	-0.2	-1.4	-2.1	-3	0.2			1947	13.0.23.01.1995	-16.7.28.01.1976	
Essen	161 1020.4	leicht bew.	NE	9	-2.1	-5.8	1.4	0.7	-2.1	-4	1.1	0.0		1935	12.6.25.01.1990	-24.0.27.01.1942	
Luedenscheid	392 1020.3	wolkenlos	ESE	18	-3.1	-6.7	-1.1	-2.8	-3.2	-5	2.3	0.0					
Kahler Asten	859 -	in Wolken	SE	31	-7.9	-8.8	-7.2	-7.8	-8.0	-8			Fi	1955	12.2.21.01.1974	-23.3.31.01.1956	
Bad Lippspringe	158 1023.1	leicht bew.	WNW	4	-4.6	-6.8	-1.6	-2.8	-4.6	-7	0.7			1951	12.7.27.01.1983	-20.4.31.01.1963	
Kassel	233 1024.5	wolkenlos	stark bew.	21	-5.1	-7.0	-2.9	-3.8	-5.4	-7				1951	12.2.27.01.1983	-18.6.31.01.1963	
Göttingen	171 1025.8	stark bew.	ESE	21	-5.1	-7.0	-2.9	-3.8	-5.4	-7				1947	13.2.26.01.1995	-23.7.31.01.1963	
Lünefeld	358 1026.2	Schn.Gries	E	17	-7.0	-7.9	-4.9	-5.7	-7.0	-7				1957	11.5.27.01.1983	-23.1.31.01.1963	
Braunlage	610 1027.2	leicht bew.	ENE	9	-9.2	-10.2	-6.8	-7.2	-9.2	-11	0.0	1		1936	12.8.29.01.1959	-23.1.26.01.1942	
Brocken	1153 -	wolkenlos	SSE	59	-7.5	-9.1	-6.4	-8.2	-7.9	-11	6.5	0.0		1951	14.0.29.01.1958	-26.6.31.01.1956	
Artern	166 1027.9	Schn.Gries	E	18	-7.2	-7.8	-4.0	-5.2	-7.2	-8	0.0			1954	13.2.27.01.1983	-21.8.31.01.1963	
Leipzig/Flugh.	141 1028.3	stark bew.	E	21	-7.7	-8.8	-3.2	-5.5	-7.7	-8	3.4			1951	13.4.22.01.1959	-21.8.31.01.1963	
Wittenberg	106 1029.5	bedeckt	E	17	-9.8	-11.6	-4.8	-7.6	-10.0	-10	4.2	0.0		1951	12.9.22.01.1993	-22.3.31.01.1963	
Oschatz	152 1029.0	bedeckt	ENE	13	-7.4	-8.3	-2.3	-5.6	-7.4	-7	4.3	0.0					
Dresden/Flugh.	230 1029.0	leicht bew.	E	9	-9.3	-10.4	-2.3	-6.1	-9.4	-12	5.5			1917	14.1.22.01.1959	-21.4.27.01.1942	
Doberslug-Kir.	100 1030.2	bedeckt	E	18	-8.5	-10.4	-4.3	-6.5	-8.5	-8	1.0	0.0	1	1951	13.8.22.01.1959	-25.4.31.01.1963	
Cottbus	70 1030.6	Schn.Gries	E	13	-8.5	-10.9	-5.7	-7.4	-9.0	-9	0.0	0.0	1	1951	14.0.27.01.1983	-25.5.31.01.1963	
Görlitz	238 1030.0	bedeckt	ENE	13	-8.6	-10.1	-5.0	-6.8	-8.6	-8				1951	14.3.27.01.1983	-23.2.28.01.1954	
Aachen	205 1016.3	stark bew.	E	11	0.2	-6.1	2.6	0.4	-0.5	-1	1.5	0.0		1891	15.9.30.01.1967	-19.2.27.01.1942	
Nuerbg.-Barw.	485 1019.4	leicht bew.	SSE	2	-4.8	-6.6	-3.4	-3.9	-4.9	-7	0.0						
Köln-Bonn/Flugh.	100 1019.8	leicht bew.	ESE	13	-1.0	-5.4	0.8	-0.4	-1.1	-4	2.3	0.0		1958	14.0.30.01.1966	-20.1.31.01.1963	
Berndorf	129 1020.3	wolkenlos	E	11	-2.3	-4.8	-0.7	-1.3	-2.3	-4	0.1			1951	14.5.22.01.1959	-15.8.31.01.1956	
Bad Marenberg	555 1021.6	wolkenlos	SE	13	-5.9	-7.0	-4.8	-5.5	-5.9	-7	0.2	0.2	Fi	1963	10.4.31.01.1992	-16.9.30.01.1987	
Gießen	195 1023.3	wolkenlos	NNE	5	-5.9	-7.0	-0.9	-1.8	-5.9	-9				1939	12.7.23.01.1995	-26.4.27.01.1942	
Bad Hersfeld	273 1025.1	wolkig	NNE	13	-6.2	-7.6	-1.3	-2.7	-6.6	-8				1949	12.5.22.01.1959	-20.4.30.01.1987	
Wasserkuppe	925 -	leicht bew.	ESE	33	-8.1	-8.8	-6.8	-									