

Bodenvorhersagekarte für
Mi, 31.01.1996 00 UTC

Stereographische Projektion 1 : 60 000 000 60°N

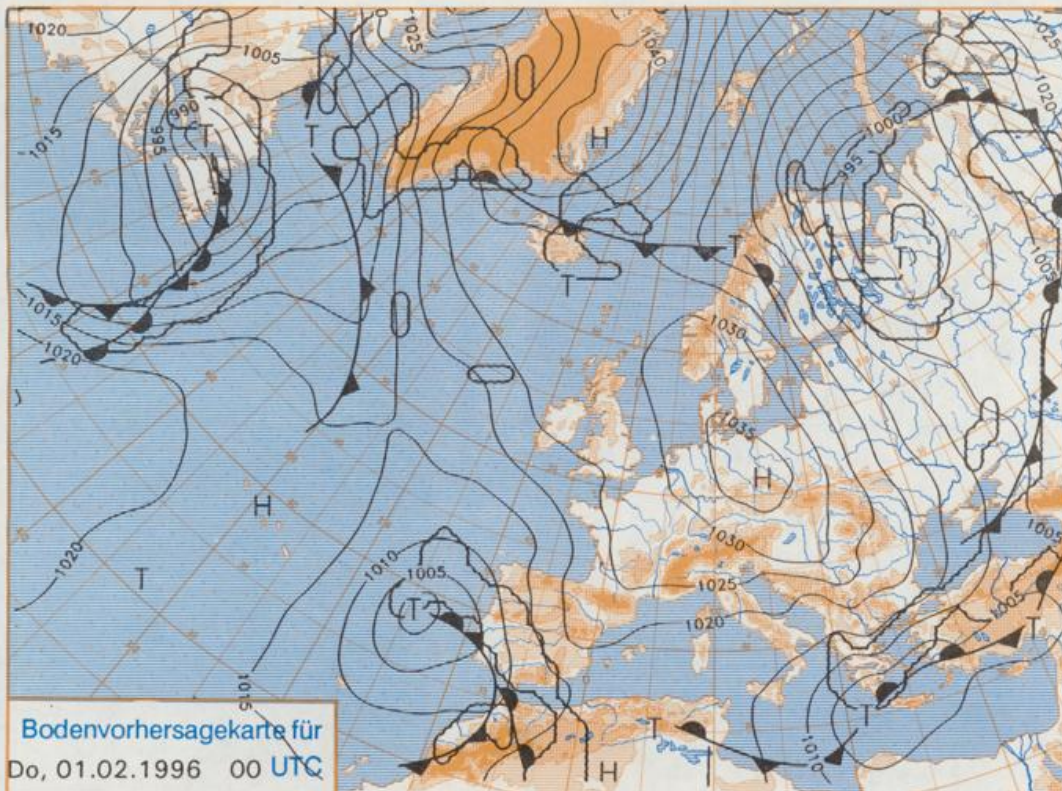
Deutschland-Vorhersage für Mittwoch, 31.01.1996

Die von Skandinavien nach Mitteleuropa reichende Hochdruckzone ändert ihre Lage nur wenig und bleibt für Deutschland wetterbestimmend. Dabei fließt auf ihrer Südflanke kalte Festlandsluft in unseren Bereich.

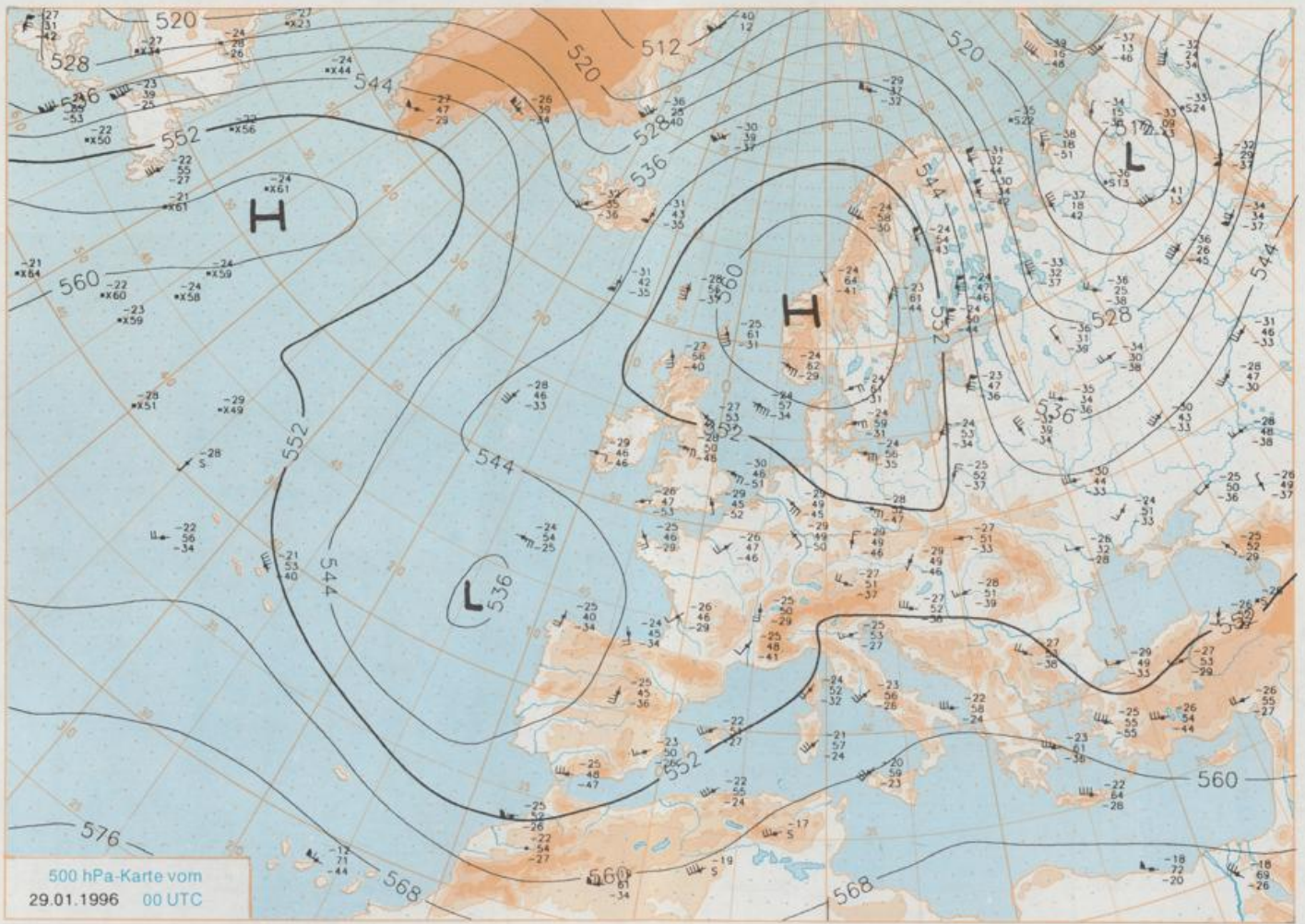
Teils sonnig, teils auch nebligtrüb, aber niederschlagsfrei. Tiefsttemperaturen minus 2 bis minus 7, über Schneeflächen örtlich unter minus 10 Grad C. Tageshöchsttemperaturen zwischen minus 4 Grad im Osten und bis zu plus 5 Grad C in Nordrhein-Westfalen. Schwacher bis mäßiger Wind um Ost.

Weitere Aussichten für Donnerstag, 01.02.1996

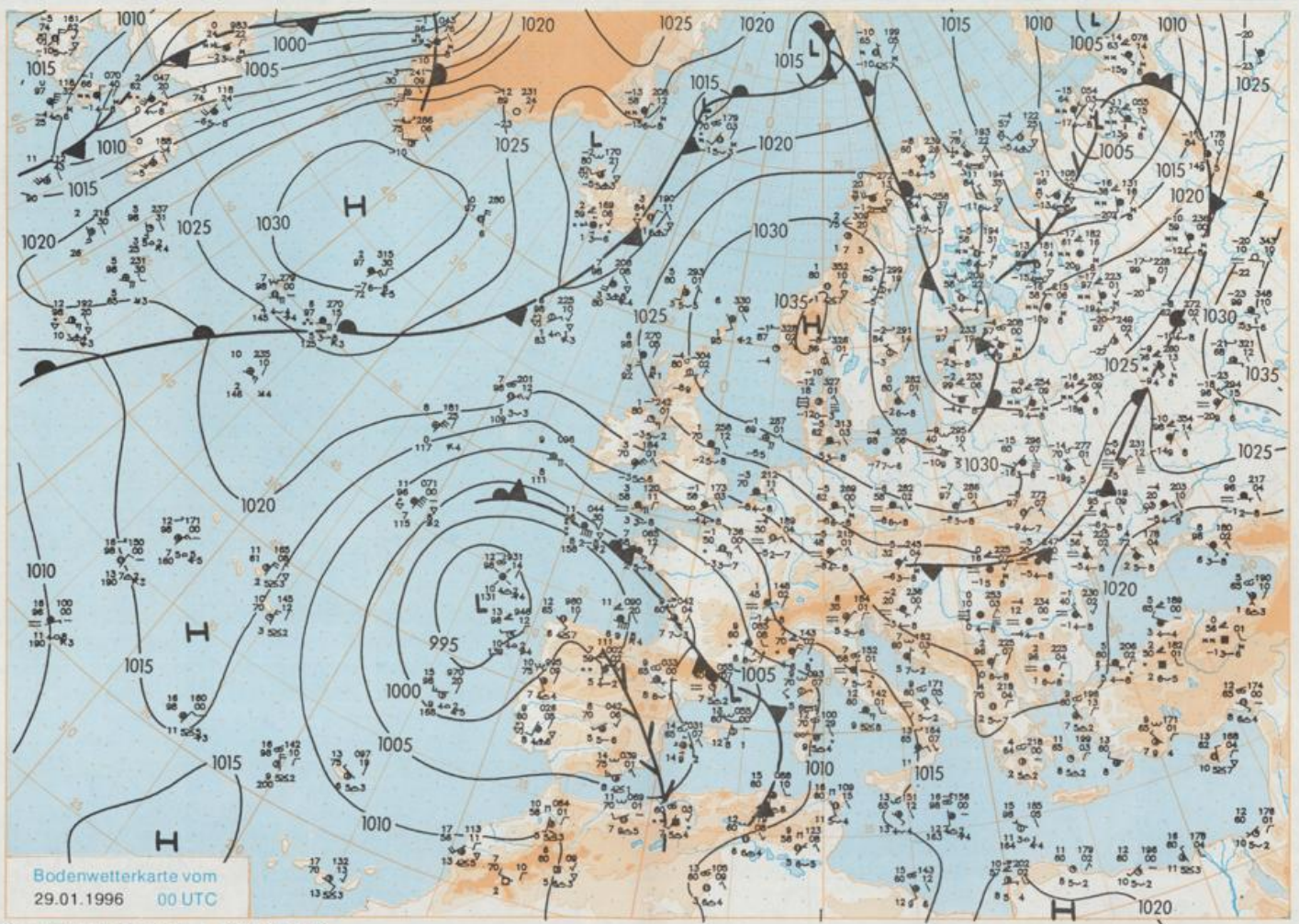
Wenig Änderung.



Bodenvorhersagekarte für
Do, 01.02.1996 00 UTC



Stereographische Projektion 1 : 30 000 000 60°N



Stereographische Projektion 1 : 30 000 000 60°N

Wettermeldungen von Montag, dem 29. Januar 1996 06 UTC

Deutschland

Station	Bar.- höhe (m)	Luftdr. red.NN (hPa)	Wetter	Wind	Temperaturen (Grad C)					Sonne Vort. Std.	RR 24h mm	Schnee höhe cm	Extremwerte der Lufttemperatur in der Dekade vom 21.01. bis 31.01.				
					Luft km/h	Min 2 m	Max 2 m	Mittel Vortag	Nacht 2 m				5 cm	seit	Tmax Datum	Tmin Datum	
Helgoland	8	1029.2	leicht bew.	E	44	-3.0	-4.2	-1.7	-2.5	-3.9	-5	3.6	1	1953	9.9 25.01.1990	-9.1 31.01.1966	
List / Sylt	29	1030.8	bedeckt	E	15	-8.0	-7.0	-4.4	-5.3	-6.0	-9	0.1	4	1937	9.0 27.01.1993	-21.2 26.01.1942	
Leck	17	1031.2	stark bew.	E	11	-4.6	-5.2	-2.7	-4.8	-4.6	-6	0.1	1	1974	10.2 31.01.1990	-15.8 30.01.1987	
Husum	26	1029.4	bedeckt	ENE	13	-4.6	-4.8	-2.5	-4.2	-5.7	-9	5.0	Re				
Schleswig	48	1030.9	stark bew.	ENE	13	-4.4	-4.9	-3.5	-4.3	-5.1	-6	0.4	Re	1947	10.6 31.01.1990	-14.5 30.01.1987	
Kiel	31	1030.4	wolkig	E	5	-4.2	-5.1	-3.1	-4.2	-5.1	-8			1940	11.6 22.01.1993	-20.8 27.01.1942	
Arkona	42	1031.4	wolkig	N	9	-4.1	-5.4	-0.8	-2.9	-4.2	-7	6.2	2	1951	9.7 22.01.1993	-14.8 31.01.1956	
Norderney	16	1027.4	wolkig	E	22	-4.8	-8.0	-1.4	-3.8	-5.0	-6	4.1	1	1947	11.0 22.01.1993	-11.2 31.01.1956	
Bremerhaven	11	1028.3	wolkig	E	17	-6.3	-8.8	-1.7	-5.9	-6.7	-9		3	1949	12.0 31.01.1990	-14.4 31.01.1956	
Cuxhaven	12	1028.9	wolkig	E	31	-4.6	-6.4	-1.3	-3.2	-4.8	-6	2.5	1	1946	11.5 22.01.1993	-12.1 27.01.1961	
Hamburg/Flugh.	16	1029.5	wolkig	E	15	-7.2	-9.5	-1.0	-4.1	-7.8	-11		0.0	1	1891	12.5 27.01.1983	-22.8 22.01.1940
Lübeck	15	1030.0	wolkig	ENE	4	-9.4	-10.2	-1.4	-4.3	-9.4	-15		Re	1890	12.4 22.01.1993	-21.9 23.01.1942	
Boitenhagen	17	1030.5	wolkig	ESE	8	-6.3	-8.2	-1.7	-2.7	-6.6	-10	0.2	Re	1951	12.4 22.01.1993	-14.9 27.01.1961	
Schwern	68	1030.3	wolkig	ENE	5	-8.4	-9.5	-2.3	-4.2	-8.8	-13		0.0	4	1947	12.2 27.01.1983	-17.7 30.01.1987
Warnemünde	10	1030.5	wolkig	E	9	-5.0	-6.8	-1.1	-2.5	-5.8	-10	2.6		1951	10.2 22.01.1993	-15.7 30.01.1987	
Taterow	50	1030.5	wolkig	still		-8.7	-9.3	-1.9	-4.8	-10.0	-12		0.0	Re	1947	12.4 27.01.1983	-19.1 31.01.1954
Barth	7	1030.8	leicht bew.	still		-10.5	-11.7	-1.3	-6.2	-10.6	-13	4.9		Re	1947	12.3 26.01.1977	-17.4 21.01.1987
Greifswald	6	1031.0	wolkig	NNE	4	-10.0	-11.0	-1.0	-2.8	-10.5	-12		0.0	Re	1951	12.2 27.01.1983	-19.0 30.01.1954
Ueckermünde	7	1031.2	leicht bew.	still		-7.8	-9.4	-1.9	-5.3	-11.0	-14			1951	12.7 27.01.1983	-24.7 31.01.1963	
Emden	12	1026.3	wolkig	E	22	-6.9	-9.4	-1.9	-5.6	-7.3	-12	7.2	4	1947	11.9 27.01.1983	-16.0 22.01.1963	
Odenburg	12	1026.5	wolkig	ENE	17	-8.1	-10.2	-2.1	-5.6	-8.1	-10	6.8	3				
Bremen/Flugh.	5	1027.1	wolkig	E	24	-7.8	-10.4	-1.8	-5.4	-7.9	-9	7.9	7	1890	13.4 31.01.1975	-21.6 27.01.1942	
Soitau	78	1028.2	wolkig	E	15	-8.1	-10.2	-1.3	-6.0	-8.2	-10	7.5	3	1948	12.5 27.01.1983	-20.1 31.01.1963	
Boizenburg	46	1029.8	wolkig	E	17	-7.9	-9.9	-2.5	-4.2	-8.1	-9		Re	1951	12.1 22.01.1993	-17.4 31.01.1963	
Lüchow	18	1029.0	wolkig	ENE	4	-9.5	-10.8	-1.2	-7.1	-10.1	-12	7.3	3	1955	13.5 27.01.1983	-22.7 31.01.1963	
Saehausen/Altm.	23	1029.2	wolkig	E	8	-8.2	-11.1	-1.4	-7.9	-9.2	-11	7.7					
Marnitz	85	1030.3	wolkig	ENE	5	-12.2	-13.6	-1.7	-7.8	-12.2	-17	X		1951	12.0 27.01.1983	-21.6 31.01.1956	
Neuruppin	39	1029.6	wolkig	ENE	9	-8.1	-10.7	-2.2	-5.9	-8.1	-10	6.6					
Neubrandenburg	80	1031.1	stark bew.	NE	8	-8.6	-9.7	-2.5	-5.5	-9.6	-13		Re				
Angermünde	55	1030.5	wolkig	still		-11.8	-13.0	-2.8	-7.4	-11.8	-16	4.3		1951	13.8 27.01.1983	-24.6 31.01.1963	
Lingen	24	1024.6	wolkig	ENE	13	-7.4	-9.9	-3.2	-5.8	-7.4	-10	8.0	8	1951	13.0 31.01.1990	-17.6 22.01.1963	
Minst.-Osn./Flugh.	53	1023.5	leicht bew.	ENE	17	-6.7	-9.2	-4.2	-6.2	-7.8	-10	7.3	4				
Osnabrück	97	1024.4	leicht bew.	ENE	18	-8.0	-9.8	-4.9	-7.6	-9.1	-10	7.7	4	1953	12.6 24.01.1960	-17.5 31.01.1963	
Diepholz	43	1025.6	bedeckt	ENE	11	-7.8	-8.8	-2.8	-6.2	-7.8	-10	6.9	8	1952	13.2 27.01.1983	-18.8 31.01.1963	
Bad Salzuflen	139	1024.4	bedeckt	ENE	9	-8.3	-8.6	-4.6	-7.1	-7.1	-10	6.3	10	1935	13.4 27.01.1983	-28.0 27.01.1942	
Hannover/Flugh.	59	1026.9	leicht bew.	E	22	-9.2	-11.3	-3.4	-7.2	-9.4	-11	7.2	4	1936	13.4 27.01.1983	-24.8 22.01.1940	
Braunschweig	88	1027.2	wolkig	E	13	-9.2	-10.3	-3.2	-6.6	-9.5	-14	3.5	8	1891	15.3 28.01.1944	-23.6 27.01.1942	
Gardelegen	48	1028.0	wolkig	ENE	9	-9.4	-10.7	-1.3	-7.0	-10.7	-13	6.3	Re	1947	14.1 27.01.1983	-24.4 31.01.1963	
Magdeburg	85	1028.0	leicht bew.	ENE	9	-8.5	-11.2	-3.3	-7.4	-9.2	-10	3.5	10	1947	13.3 27.01.1983	-21.3 31.01.1963	
Potsdam	100	1028.8	wolkig	ENE	18	-9.2	-11.2	-2.7	-6.6	-9.2	-14	4.5	Re	1893	13.8 22.01.1993	-22.2 27.01.1942	
Berlin-Temp.	49	1029.1	wolkig	E	15	-7.8	-11.8	-2.5	-6.1	-8.1	-10	4.8		1876	14.1 27.01.1983	-21.0 26.01.1942	
Lindenberg	104	1028.6	wolkig	ENE	17	-9.2	-11.6	-3.0	-6.8	-9.3	-10	0.9	Re	1947	13.0 27.01.1983	-22.7 31.01.1963	
Manschnow	16	1029.4	wolkig	ENE	13	-10.4	-11.6	-2.9	-7.9	-10.9	-15	7.1					
Düsseldorf/Flugh.	41	1021.2	leicht bew.	ENE	13	-5.3	-8.6	-2.6	-4.2	-5.3	-7	3.6	2	1970	13.7 25.01.1990	-14.6 30.01.1976	
Bocholt	24	1021.7	wolkig	E	17	-6.2	-9.4	-3.5	-5.2	-6.2	-8	6.9	0.0	6	1947	13.0 23.01.1995	-16.7 28.01.1976
Essen	161	1021.8	leicht bew.	ENE	17	-6.5	-8.9	-3.7	-5.4	-6.5	-8	4.7	4	1935	12.6 25.01.1990	-24.0 27.01.1942	
Luedenscheid	392	1021.1	wolkig	ENE	9	-6.4	-7.9	-2.7	-4.6	-6.4	-10	3.2	6				
Kahler Asten	859	-	in Wolken	ESE	24	-9.6	-10.7	-8.7	-9.9	-10.9	-11	0.0	6	1955	12.2 21.01.1974	-23.3 31.01.1956	
Bed Lippspringe	158	1023.4	stark bew.	ENE	9	-4.3	-7.6	-4.8	-6.5	-6.7	-7	3.2	14	1951	12.7 27.01.1983	-20.4 31.01.1963	
Kassel	233	1023.8	stark bew.	NNE	2	-5.6	-8.0	-3.6	-6.2	-6.8	-8	0.3	4	1951	12.2 27.01.1983	-18.6 31.01.1963	
Göttingen	171	1025.0	bedeckt	ESE	15	-5.0	-7.9	-3.3	-6.7	-6.9	-11	1.7	3	1947	13.2 26.01.1995	-23.7 31.01.1963	
Leinefelde	356	1025.2	bedeckt	E	24	-7.2	-8.7	-6.1	-7.5	-7.9	-8	0.0	2	1957	11.5 27.01.1983	-23.1 31.01.1963	
Braunlage	610	1026.0	bedeckt	ENE	13	-8.4	-9.5	-8.2	-9.3	-9.7	-10	2.2	0.0	8	1936	12.8 29.01.1959	-23.1 26.01.1942
Brocken	1153	-	in Wolken	ESE	50	-4.4	-4.4	-10.1	-11.0	-11.9	-13	3.6	0.0	17	1951	14.0 29.01.1958	-26.6 31.01.1956
Artern	166	1026.6	stark bew.	NE	18	-6.8	-8.3	-6.6	-7.2	-6.8	-7	0.0	7	1954	12.3 27.01.1983	-21.8 31.01.1963	
Leipzig/Flugh.	141	1026.9	stark bew.	NE	21	-8.7	-10.4	-6.0	-7.0	-9.7	-11	0.0	2	1951	13.4 22.01.1993	-21.8 31.01.1963	
Wittenberg	106	1027.5	bedeckt	NE	13	-9.1	-11.1	-4.6	-7.2	-9.6	-11	0.0	5	1951	12.9 22.01.1993	-22.3 31.01.1963	
Oschatz	152	1026.6	stark bew.	ENE	13	-7.5	-8.9	-5.6	-6.6	-8.5	-10	0.0	1				
Dresden/Flugh.	230	1026.8	stark bew.	E	13	-6.5	-8.5	-6.0	-7.0	-7.6	-10	0.0	1	1917	14.1 22.01.1959	-21.4 27.01.1942	
Doberlug-Kir.	100	1027.7	stark bew.	ENE	17	-7.9	-10.1	-4.6	-6.7	-8.5	-10	0.0	5	1951	13.8 22.01.1959	-25.4 31.01.1963	
Cottbus	70	1028.4	wolkig	ENE	13	-10.3	-12.5	-4.1	-6.4	-10.3	-12	0.0	7	1951	14.0 27.01.1983	-25.5 31.01.1963	
Görlitz	238	1026.9	bedeckt	E	13	-6.3	-9.1	-6.4	-7.2	-6.6	-7	0.0	2	1951	14.3 27.01.1983	-23.2 28.01.1954	
Aachen	205	1018.2	stark bew.	E	18	-4.5	-7.0	-3.0	-3.6	-4.9	-7	0.0	3	1891	15.9 30.01.1967	-19.2 27.01.1942	
Nuerbg.-Barw.	485	1019.8	bedeckt	E	15	-6.7	-8.3	-6.1	-6.6	-6.9	-7	0.0	4				
Köln-Bonn/Flugh.	100	1020.9	leicht bew.	E	17	-3.4	-6.9	-1.4	-2.7	-3.9	-5	0.1	3	1958	14.0 30.01.1966	-20.1 31.01.1963	
Bendorf	129	1020.8	stark bew.	SE	5	-4.8	-7.0	-3.1	-4.2	-4.8	-6	0.0	4	1951	14.5 22.01.1959	-15.8 31.01.1956	
Bad Marienberg	555	1021.8	stark bew.	ESE	13	-7.6	-8.2	-6.4	-7.8	-8.4	-10	0.0	5	1963	10.4 31.01.1992	-16.9 30.01.1987	
Gießen	195	1023.0	stark bew.	NNE	8	-5.5	-7.5	-4.0	-6.1	-7.4	-9	0.0	3	1939	12.7 23.01.1995	-26.4 27.01.1942	
Bad Hersfeld	273	1024.0	stark bew.	NNE	15	-6.6	-8.9	-7.0	-8.0								