

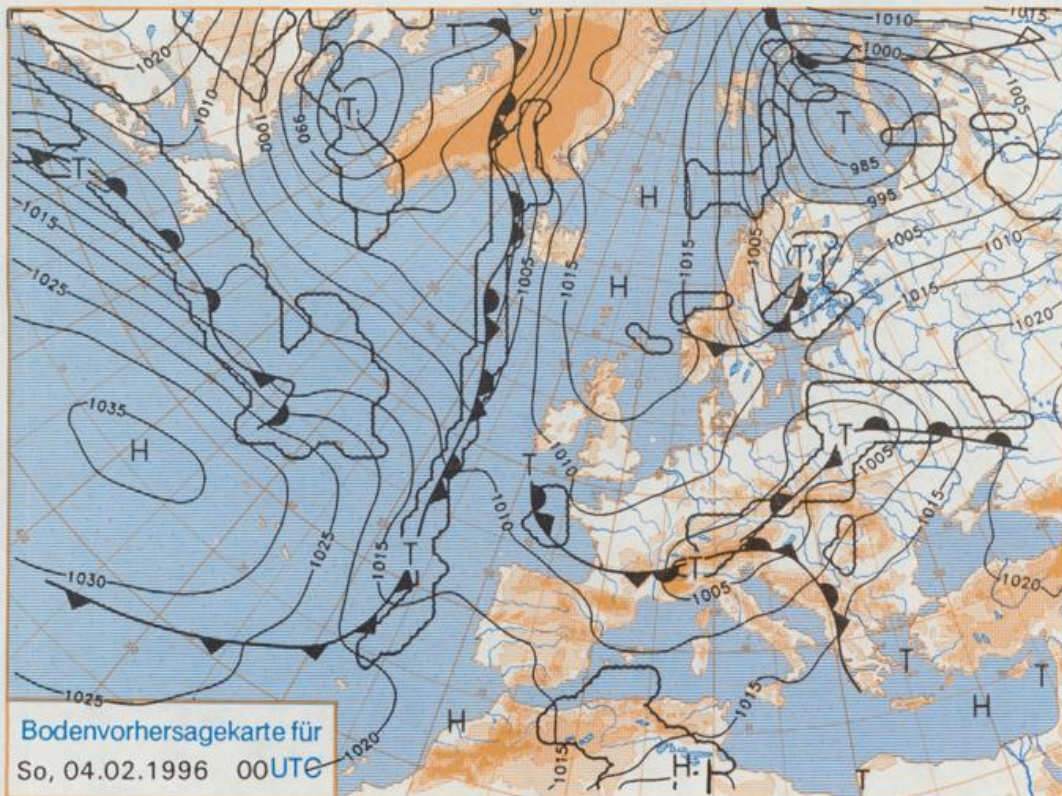
Stereographische Projektion 1 : 60 000 000 60°N

### Deutschland-Vorhersage für Samstag, 03.02.1996

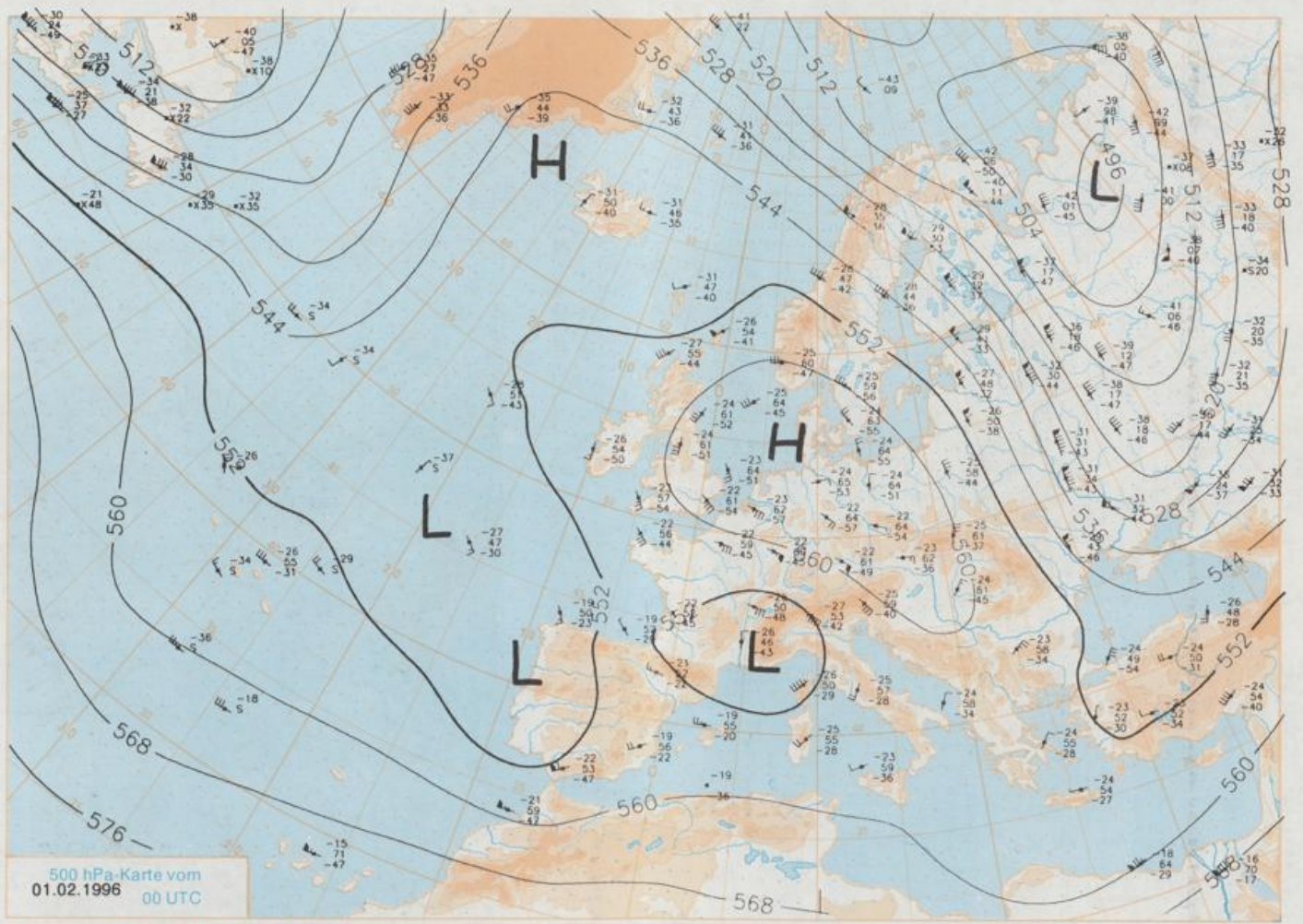
Das Tief über der Iberischen Halbinsel verlagert sich nordostwärts. Dabei überqueren seine Ausläufer im Laufe des Samstags große Teile Deutschlands. Auf deren Rückseite setzt sich rasch wieder Hochdruckeinfluß durch.

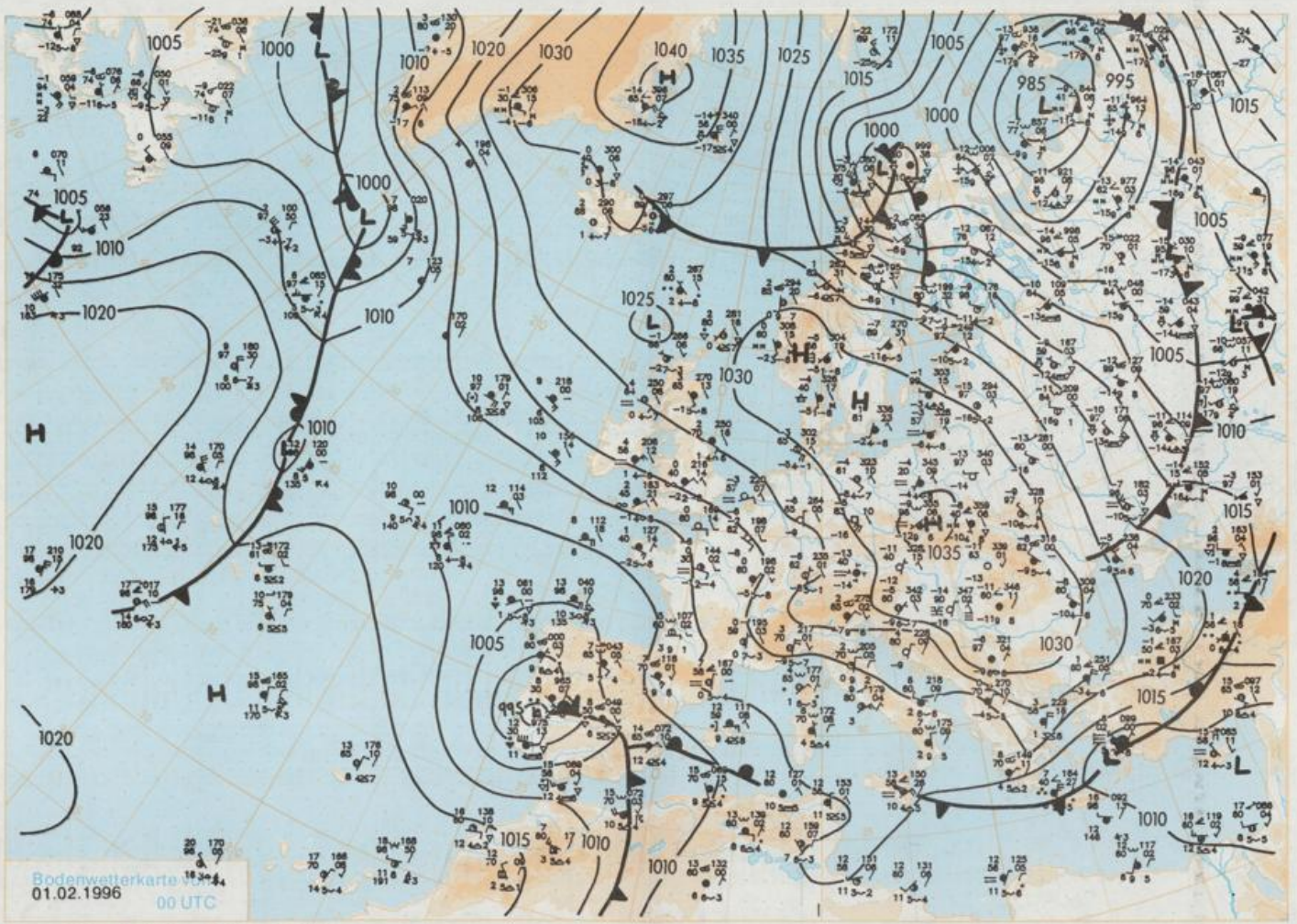
Wolbig, gebietsweise auch stark bewölkt und vor allem im Osten Deutschlands zeitweise Schneefall. Tiefstwerte minus 1 bis minus 6 Grad C. Tageshöchsttemperaturen zwischen minus 3 Grad im Osten und plus 2 Grad C im Südwesten Deutschlands. Schwachwindig.

Weitere Aussichten für  
Sonntag, 04.02.1996



Wieder auflockernde Bewölkung, kaum noch Niederschlag und zurückgehende Temperaturen.





Stereographische Projektion 1 : 30 000 000 60°N

Wettermeldungen von Donnerstag, dem 1. Februar 1996 06 UTC

Station	Bar.-höhe (m)	Luftdr. red.NN (hPa)	Wetter	Deutschland										Extremwerte der Lufttemperatur in der Dekade vom 1.02. bis 10.02.					
				Wind		Temperaturen (Grad C)			Nacht		Sonne Vort. Std.	RR 24h mm	Schnee höhe cm	Re	seit	Tmax Datum	Tmin Datum		
				km/h	Luft 2 m	Tau-punkt	Max Vortag	Mittel	Min 2 m	2 m								5 cm	
Helgoland	8	1026.2	wolkenlos	ESE	33	-3.2	-5.4	-0.8	-2.1	-3.5	-5	6.7		Re	1953	10.7	8.02.1990	-10.0	1.02.1956
List / Sylt	29	1026.9	wolkenlos	SE	26	-6.1	-8.0	-2.2	-2.6	-6.1	-8			4	1937	10.4	8.02.1990	-18.0	10.02.1940
Leck	17	1028.0	wolkenlos	E	11	-8.4	-9.1	-1.4	-2.5	-8.4	-12			1	1974	10.6	6.02.1990	-16.1	10.02.1979
Husum	26	1027.8	wolkenlos	E	18	-7.2	-7.8	-2.2	-3.9	-7.2	-9								
Schleswig	48	1028.0	wolkenlos	ESE	17	-6.6	-7.9	-2.5	-3.2	-6.7	-8			Re	1947	12.5	8.02.1990	-17.2	2.02.1954
Kiel	31	1028.0	stark bew.	SE	11	-6.2	-6.7	-2.4	-3.5	-6.8	-12				1940	14.2	8.02.1990	-19.6	10.02.1940
Arkona	42	1030.2	stark bew.	SSE	15	-2.8	-5.3	-1.3	-1.6	-2.8	-3	0.0		1	1951	12.8	8.02.1990	-18.9	1.02.1954
Norderney	16	1024.4	wolkenlos	ESE	21	-7.3	-8.8	-1.1	-3.8	-7.4	-8	7.6		1	1947	12.5	8.02.1990	-14.3	1.02.1954
Bremerhaven	11	1025.8	wolkenlos	E	18	-7.5	-8.7	-0.4	-3.6	-7.5	-10	7.3		3	1949	14.0	8.02.1990	-15.8	1.02.1954
Cuxhaven	12	1026.4	wolkenlos	SE	30	-6.1	-7.6	-0.5	-2.8	-6.1	-7	7.2		Re	1946	12.8	8.02.1990	-12.9	8.02.1947
Hamburg/Flugh.	16	1027.5	wolkenlos	ESE	21	-6.9	-8.7	0.0	-3.5	-7.1	-9	6.9			1891	14.9	8.02.1990	-24.6	10.02.1940
Lübeck	15	1028.7	wolkenlos	ESE	13	-7.9	-8.5	-1.3	-5.2	-11.3	-15	2.4		Re	1890	15.6	10.02.1899	-27.2	4.02.1912
Boltenhagen	17	1028.6	bedeckt	SE	13	-4.8	-7.1	-2.6	-3.6	-6.1	-10			Re	1951	14.7	8.02.1990	-18.6	1.02.1954
Schwerin	68	1028.7	stark bew.	ESE	8	-5.5	-7.5	-2.0	-4.3	-6.9	-10	1.7			1947	14.5	8.02.1990	-18.7	1.02.1956
Warnemünde	10	1028.9	bedeckt	SE	11	-3.4	-6.8	-1.3	-1.6	-3.4	-3				1951	14.1	8.02.1990	-18.1	6.02.1963
Teterow	50	1029.1	stark bew.	S	8	-4.5	-6.6	-2.3	-2.5	-4.5	-5			Re	1947	13.7	8.02.1990	-20.6	1.02.1956
Barth	7	1029.2	bedeckt	SE	6	-3.1	-6.2	-1.0	-1.6	-3.1	-3				1967	13.5	8.02.1990	-20.7	9.02.1986
Greifswald	6	1029.8	stark bew.	SE	11	-2.9	-6.2	-0.7	-1.4	-2.9	-4	0.0		Re	1951	14.6	8.02.1990	-23.1	9.02.1986
Ueckermünde	7	1030.6	bedeckt	S	9	-3.3	-7.1	-0.8	-1.6	-3.3	-3	0.0			1951	15.2	8.02.1990	-25.9	9.02.1956
Emden	12	1024.0	wolkenlos	E	21	-9.1	-10.4	-1.0	-5.0	-9.4	-14	7.1		3	1947	13.0	8.02.1990	-16.5	5.02.1963
Oldenburg	12	1025.1	wolkenlos	E	15	-8.7	-9.6	-0.8	-4.6	-8.7	-11	7.3		5					
Bremen/Flugh.	5	1025.4	wolkenlos	E	11	-9.3	-10.7	-0.7	-4.5	-9.9	-12	7.3		4	1890	16.7	10.02.1899	-20.2	5.02.1941
Soltau	78	1026.7	wolkenlos	E	13	-9.0	-10.2	-1.6	-5.0	-9.0	-10	6.1		3	1948	15.3	8.02.1990	-22.3	8.02.1953
Boizenburg	46	1028.5	wolkenlos	ESE	17	-8.7	-9.4	-0.7	-4.6	-8.8	-10	6.3		Re	1951	15.2	8.02.1990	-19.8	1.02.1956
Lüchow	18	1027.9	wolkenlos	E	11	-7.7	-9.1	-0.7	-5.0	-7.8	-9	4.8			1955	14.0	8.02.1990	-21.0	9.02.1986
Seehausen/Altm.	23	1028.6	wolkenlos	ESE	9	-8.7	-10.6	-0.3	-4.8	-9.0	-10	5.4							
Marnitz	85	1028.8	wolkig	E	13	-6.6	-8.5	-1.8	-6.5	-9.5	-15	X			1951	14.3	8.02.1990	-21.8	1.02.1956
Neuruppin	39	1029.3	wolkenlos	E	13	-7.1	-9.1	-0.3	-3.2	-7.3	-10	5.5							
Neubrandenburg	80	1030.0	bedeckt	ESE	13	-4.8	-7.3	-2.3	-2.6	-4.8	-5								
Angermünde	55	1029.7	stark bew.	SE	11	-5.3	-8.4	-1.6	-2.4	-5.3	-7			Re	1951	15.3	8.02.1990	-25.7	9.02.1956
Lingen	24	1023.0	wolkenlos	ENE	8	-8.2	-10.0	0.3	-3.6	-8.3	-11	8.0		5	1951	14.3	8.02.1990	-18.6	2.02.1956
Münst.-Osn./Flugh.	53	1022.2	wolkenlos	NNE	4	-8.3	-11.3	1.1	-4.0	-8.3	-14	7.9		3					
Osnabrück	97	1023.4	wolkenlos	E	8	-9.2	-10.6	-1.4	-5.2	-9.5	-12	7.8		3	1952	15.3	8.02.1990	-19.4	1.02.1956
Diepholz	43	1024.2	wolkenlos	E	17	-8.9	-9.8	-2.2	-4.7	-9.0	-11	7.4		6	1952	15.4	8.02.1990	-19.5	1.02.1956
Bad Salzflun	139	1023.5	wolkenlos	N	4	-9.0	-10.9	0.2	-4.1	-9.5	-15	8.1		9	1935	15.3	8.02.1990	-20.5	2.02.1942
Hannover/Flugh.	59	1025.4	wolkenlos	ESE	11	-12.4	-13.7	-2.3	-5.8	-13.0	-15	7.2		3	1936	15.8	8.02.1990	-21.5	1.02.1956
Braunschweig	98	1026.2	wolkenlos	ESE	11	-10.2	-10.7	-2.9	-6.4	-10.2	-12	5.5		8	1891	16.5	10.02.1899	-23.2	2.02.1956
Gardelegen	48	1027.3	wolkenlos	E	8	-9.5	-10.8	0.2	-5.2	-9.5	-11	5.2		7	1947	15.6	8.02.1990	-23.1	8.02.1953
Magdeburg	85	1027.6	wolkenlos	E	5	-11.2	-13.0	-0.1	-5.3	-11.2	-18	7.2		Re	1947	15.7	8.02.1990	-24.4	2.02.1956
Potsdam	100	1029.1	wolkenlos	ESE	23	-8.9	-9.9	-0.9	-4.5	-9.0	-14	2.2			1893	17.8	10.02.1899	-26.0	10.02.1929
Berlin-Temp.	49	1029.3	wolkenlos	ESE	15	-7.2	-9.6	-1.3	-3.7	-7.4	-9	0.2			1876	16.1	8.02.1990	-25.4	10.02.1929
Lindenberg	104	1029.1	wolkenlos	E	18	-8.2	-9.4	-1.0	-3.7	-8.3	-9	1.5		Re	1947	15.9	8.02.1990	-25.6	9.02.1956
Manschnow	16	1029.7	wolkenlos	ESE	15	-6.5	-8.3	-0.8	-2.7	-6.5	-9	3.2							
Düsseldorf/Flugh.	41	1021.3	wolkenlos	N	5	-9.9	-11.7	3.1	-2.0	-10.5	-13	8.5		Re	1970	15.7	8.02.1990	-15.4	9.02.1986
Bocholt	24	1021.3	wolkenlos	NNE	8	-11.0	-13.0	0.9	-2.8	-11.0	-17	8.2		4	1947	14.9	8.02.1990	-17.8	2.02.1956
Essen	161	1021.7	wolkenlos	ENE	8	-6.3	-9.5	1.5	-2.9	-7.3	-11	8.4		2	1935	14.8	8.02.1990	-17.6	1.02.1956
Luedenscheid	97	1021.4	wolkenlos	E	4	-2.1	-14.6	6.0	-1.1	-4.7	-12	8.7		3					
Kahler Asten	859	-	wolkenlos	ESE	28	-1.1	-19.1	-1.7	-6.1	-7.5	-9	9.1		6	1955	11.3	4.02.1993	-26.0	1.02.1956
Bad Lippspringe	158	1022.1	wolkenlos	NW	5	-0.5	-12.4	1.0	-2.6	-3.9	-7	8.2		13	1951	15.3	8.02.1990	-20.2	9.02.1986
Kassel	233	1024.2	wolkenlos	N	5	-7.9	-10.8	0.4	-4.8	-7.9	-12	7.7		2	1951	13.7	8.02.1990	-20.4	1.02.1956
Göttingen	171	1025.3	wolkenlos	still		-10.3	-11.8	0.7	-5.7	-10.4	-15	7.6		1	1947	14.5	8.02.1990	-23.7	6.02.1963
Leinfelde	356	1025.8	wolkenlos	E	8	-9.5	-10.8	-1.0	-6.2	-10.0	-11	7.5		1	1957	13.2	8.02.1990	-20.9	9.02.1986
Braunlage	610	1026.3	wolkenlos	N	4	-7.7	-11.4	1.3	-6.0	-8.3	-14	8.0		8	1936	13.6	2.02.1955	-25.6	1.02.1956
Brocken	1153	-	wolkenlos	SSE	46	2.6	-25.0	2.3	-0.4	-2.1	-8	9.3		17	1951	10.1	6.02.1990	-28.4	1.02.1956
Artern	166	1027.4	Nebel	ENE	5	-12.3	-13.0	-4.6	-7.8	-12.8	-16	4.8		5	1954	16.7	8.02.1990	-22.6	2.02.1956
Leipzig/Flugh.	141	1028.9	wolkenlos	NE	11	-12.5	-13.9	-2.3	-7.2	-12.5	-16	7.5		1	1951	16.9	8.02.1990	-22.9	10.02.1956
Wittenberg	106	1027.8	wolkenlos	ENE	13	-10.4	-11.6	-1.1	-5.5	-10.4	-12	7.6		2	1951	17.1	8.02.1990	-24.6	2.02.1956
Oschatz	152	1027.7	wolkenlos	ENE	4	-11.4	-12.2	-0.7	-6.1	-11.5	-15	7.7		Re					
Dresden/Flugh.	230	1027.1	wolkenlos	SE	22	-5.9	-9.2	-0.3	-5.6	-8.0	-10	7.7		Re	1917	16.7	8.02.1990	-27.0	9.02.1956
Dobberlug-Kir.	100	1028.3	wolkenlos	E	17	-10.2	-12.1	-1.2	-6.7	-10.3	-18	7.5		3	1951	16.8	8.02.1990	-28.4	9.02.1956
Cottbus	70	1029.4	wolkenlos	ESE	9	-10.5	-12.1	-1.4	-5.2	-10.6	-17	7.1		4	1951	18.1	8.02.1990	-27.6	9.02.1956
Görlitz	238	1029.7	wolkenlos	ESE	13	-11.8	-13.4	-2.2	-7.5	-12.0	-14	7.1		Re	1951	15.0	6.02.1990	-30.8	9.02.1956
Aachen	205	1019.5	wolkenlos	ESE	8	-4.7	-11.8	4.7	0.3	-4.8	-8	8.7		3	1891	20.4	10.02.1899	-20.2	7.02.1895
Nuerbg.-Barw.	485	1020.5	wolkenlos	SE	15	-4.6	-12.3	1.1	-2.4	-5.0	-9	8.6		2					
Köln-Bonn/Flugh.	100	1021.1	wolkenlos	SE	9	-6													