

Amtsblatt des Deutschen Wetterdienstes

D 7311 A
ISSN 0936-5818

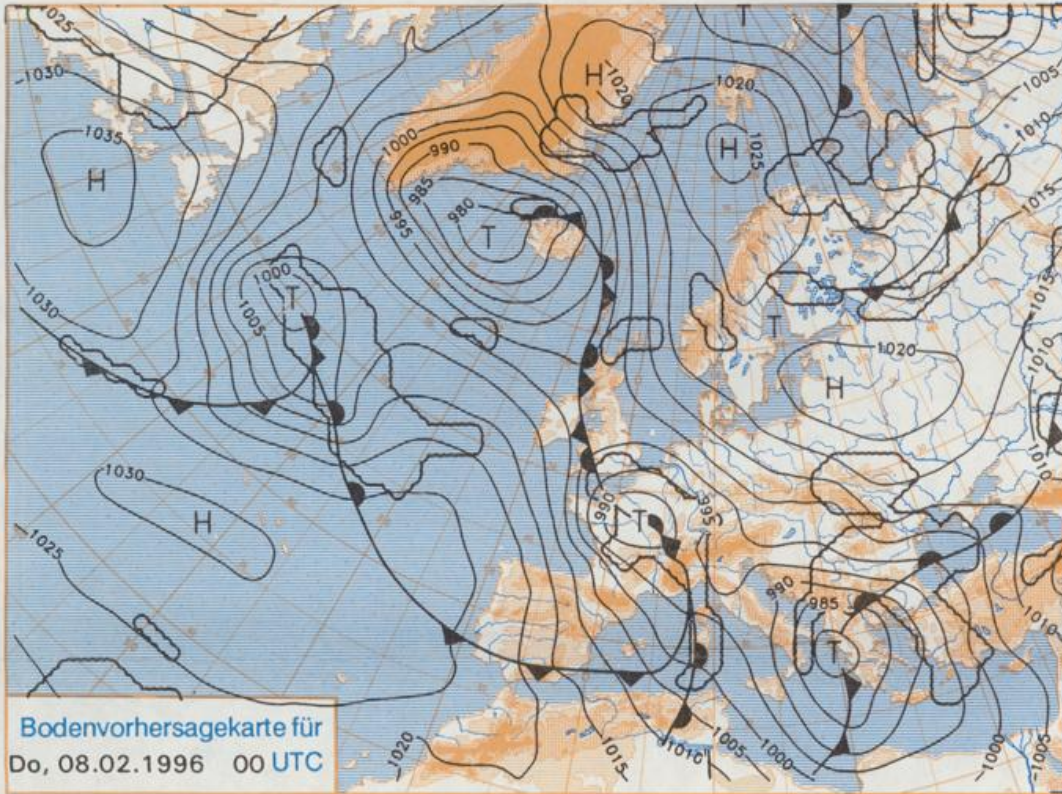
Schutzgebühr monatlich DM 27,50
einschließlich Versandkosten,
Einzelpreis DM 1,25
zuzüglich Versandkosten

Druck und Verlag: Deutscher Wetterdienst
Frankfurter Straße 135, 63067 Offenbach
Postanschrift: 63004 (Postfach), Telefon: (0 69) 80 62-22 83
Telex: 4152871, Telefax: (0 69) 80 62-24 84
Postgirokonto Frankfurt: BLZ 500 100 60, Kto.-Nr. 490 31 -606
Erscheint täglich; nur Postbezug

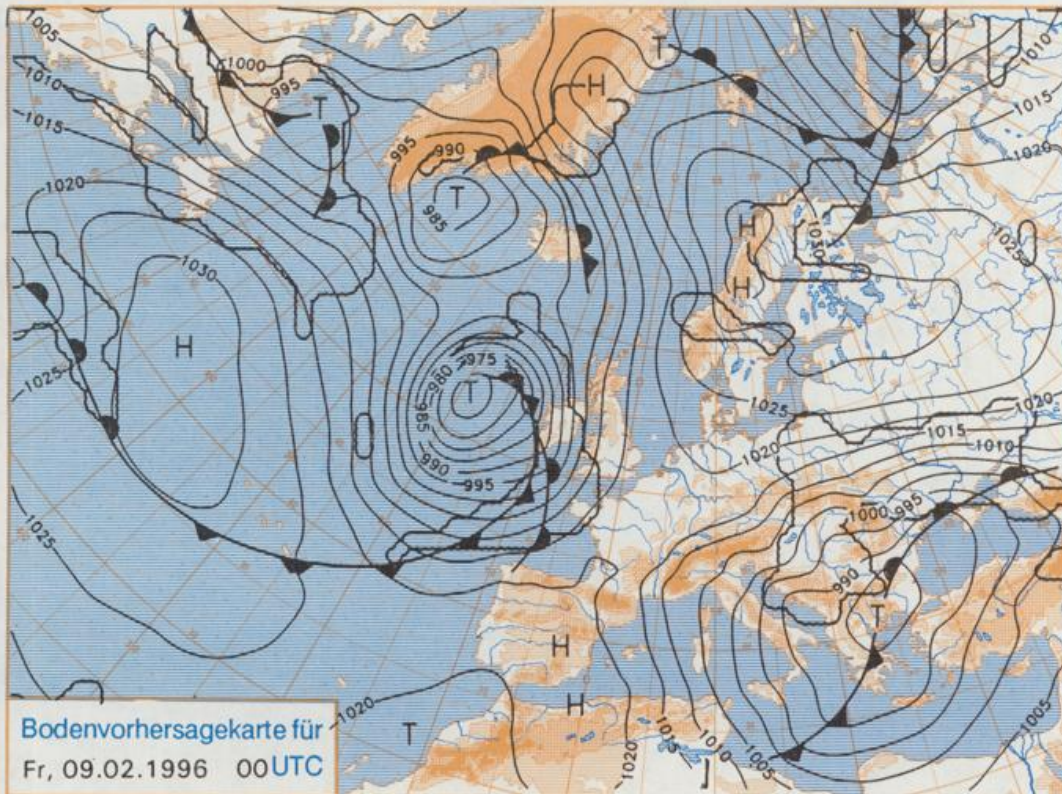
Jahrgang 1996

Dienstag, den 06. Februar

Nummer: 37



Stereographische Projektion 1 : 60 000 000 60°N



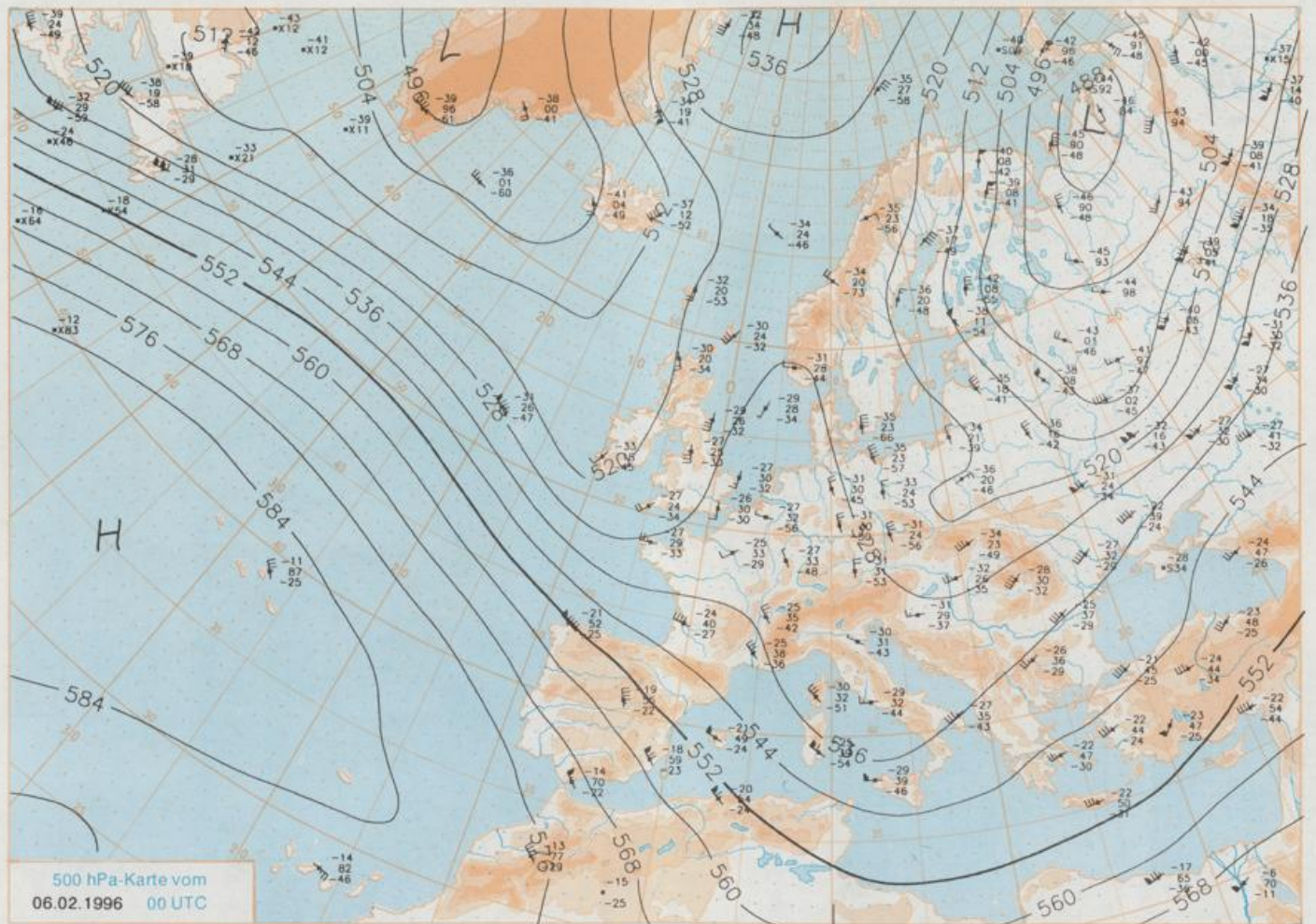
Deutschland-Vorhersage für Donnerstag, 08.02.1996

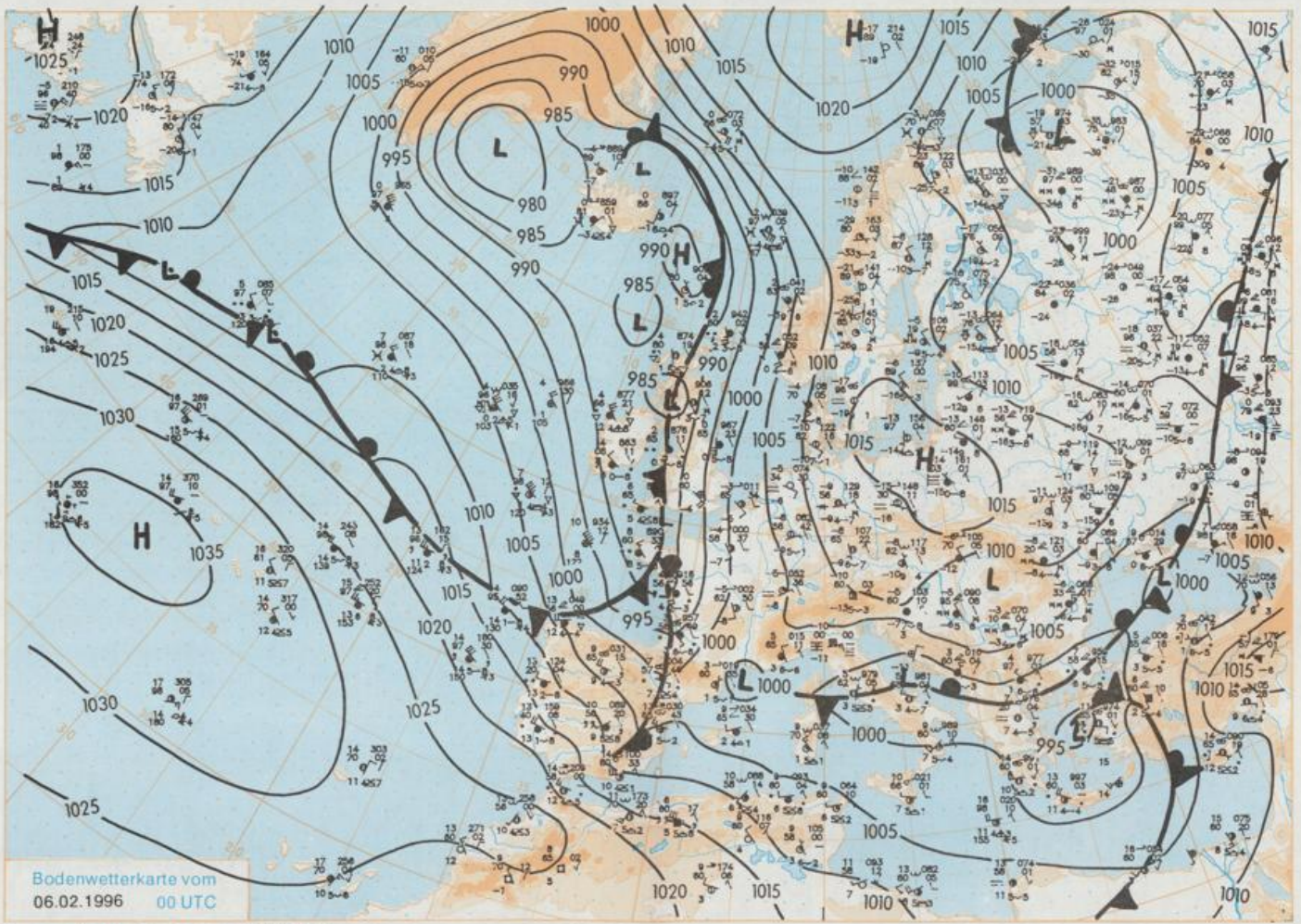
Das Hoch mit Schwerpunkt über Ostdeutschland und Polen verlagert sich langsam zum Baltikum. Auf seiner Südflanke strömt auch weiterhin kalte Festlandsluft nach Deutschland. Im Bereich der Frontalzone über der Biskaya entwickelt sich ein Tiefdruckgebiet, das zum Mittelmeer zieht. Es beeinflusst lediglich den südlichen Alpenbereich.

Teils wolkelig oder hochnebelartige Bewölkung, teils auch sonnige Abschnitte und niederschlagsfrei. Tiefswerte minus 7 bis minus 12 Grad C. Tageshöchsttemperaturen im Osten um minus 6 Grad C, sonst um minus 2 Grad C. Schwacher bis mäßiger Wind um Südost.

Weitere Aussichten für Freitag, 09.02.1996

Von Westen aufkommender Schneefall, weiterhin kalt.





Bodenwetterkarte vom
06.02.1996 00 UTC

Stereographische Projektion 1 : 30 000 000 60°N

Wettermeldungen von Dienstag, dem 6. Februar 1996 06 UTC

Station	Bar.- höhe (m)	Luftdr. red.NN (hPa)	Wetter	Deutschland					Sonne Vord. 24h mm	RR 24h mm	Schnee höhe cm	Extremwerte der Lufttemperatur in der Dekade vom 1.02 bis 10.02							
				Wind km/h	Temperatur (Grad C)		Nacht 5 cm	Tmin Datum				Tmax Datum	Tmin Datum	Tmax Datum					
					Luft 2 m	Tau- punkt									Max Vortag	Mittel 2 m			
Helgoland	8	1008.4	wolkenlos	SE	50	-3.8	-6.8	-0.6	-1.3	-4.0	-5	0.0	Re	1953	10.7	8.02.1990	-10.0	1.02.1956	
List / Sylt	29	1009.3	wolkenlos	SE	30	-8.2	-10.5	-3.3	-4.4	-8.6	-10	0.0	4	1937	10.4	8.02.1990	-18.0	10.02.1940	
Leck	17	1010.6	wolkenlos	ESE	15	-11.5	-11.8	-2.4	-5.3	-12.0	-15	0.5	3	1974	10.6	8.02.1990	-16.1	10.02.1979	
Husum	26	1010.4	wolkenlos	E	22	-10.8	-11.2	-2.9	-6.0	-11.2	-13	0.8	2						
Schleswig	48	1011.1	wolkenlos	ESE	11	-10.4	-12.6	-2.9	-6.0	-10.8	-12	3.4	2	1947	12.5	8.02.1990	-17.2	2.02.1954	
Kiel	31	1011.4	wolkenlos	E	4	-11.0	-11.9	-2.1	-5.5	-10.6	-13	4.7	3	1940	14.2	8.02.1990	-19.6	10.02.1940	
Arkona	42	1013.9	leicht bew.	SE	9	-6.7	-8.4	-1.4	-4.7	-7.7	-11	6.2	0.0	3	1951	12.8	8.02.1990	-18.9	1.02.1954
Norderney	16	1006.6	leicht bew.	ESE	21	-8.6	-10.1	-0.7	-2.0	-8.7	-9	0.0	1	1947	12.5	8.02.1990	-14.3	1.02.1954	
Bremerhaven	11	1008.5	wolkenlos	ESE	13	-9.3	-10.6	-0.1	-3.7	-9.3	-12	1.4	5	1949	14.0	8.02.1990	-15.8	1.02.1954	
Cuxhaven	12	1009.0	wolkenlos	ESE	33	-7.9	-9.5	-1.1	-4.2	-8.1	-10	1.4	2	1946	12.8	8.02.1990	-12.9	8.02.1947	
Hamburg/Flugh.	16	1010.2	wolkenlos	ESE	13	-10.4	-12.6	-2.3	-4.8	-10.5	-15	6.5	4	1891	14.9	8.02.1990	-24.6	10.02.1940	
Lübeck	15	1011.2	wolkenlos	ESE	4	-15.4	-16.4	-2.8	-9.4	-15.9	-23	7.4	4	1890	15.6	10.02.1899	-27.2	4.02.1912	
Boltenhagen	17	1011.8	wolkenlos	SE	15	-12.7	-14.4	-3.4	-7.7	-13.0	-17	8.7	4	1951	14.7	8.02.1990	-18.6	1.02.1954	
Schwerin	68	1011.6	wolkenlos	E	11	-13.0	-14.4	-1.8	-7.3	-14.2	-20	8.5	8	1947	14.5	8.02.1990	-18.7	1.02.1956	
Warnemünde	10	1012.3	wolkenlos	SE	17	-10.8	-12.7	-1.9	-6.1	-10.9	-13	8.1	5	1951	14.1	8.02.1990	-18.1	6.02.1963	
Teterow	50	1012.7	wolkenlos	still		-18.5	-19.7	-4.8	-10.7	-19.7	-25	8.3	8	1947	13.7	8.02.1990	-20.6	1.02.1956	
Barth	7	1013.0	wolkenlos	still		-18.2	-18.1	-3.8	-11.0	-18.4	-23	X	4	1967	13.5	8.02.1990	-20.7	9.02.1986	
Greifswald	6	1013.4	wolkenlos	E	5	-15.2	-18.4	-2.8	-10.1	-15.9	-21	7.5	3	1951	14.6	8.02.1990	-23.1	9.02.1986	
Ueckermünde	7	1013.9	wolkenlos	E	5	-16.2	-18.3	-2.0	-9.0	-16.4	-19	7.9	2	1951	15.2	8.02.1990	-25.5	9.02.1956	
Emden	12	1006.2	wolkenlos	SE	26	-9.7	-11.1	-0.4	-1.3	-9.8	-14	0.2	6	1947	13.0	8.02.1990	-16.9	5.02.1963	
Oldenburg	12	1007.4	wolkenlos	E	15	-10.2	-10.7	-1.0	-3.3	-10.6	-14		5						
Bremen/Flugh.	5	1007.8	wolkenlos	ESE	17	-9.8	-11.2	-1.0	-4.8	-10.2	-13	1.2	6	1890	16.7	10.02.1899	-20.2	5.02.1941	
Soltau	78	1009.2	wolkenlos	E	9	-11.7	-12.9	-0.8	-5.4	-11.8	-15	5.1	9	1948	15.3	8.02.1990	-22.3	8.02.1953	
Boizenburg	46	1010.9	wolkenlos	ESE	15	-13.0	-14.1	-3.2	-7.4	-13.2	-19	8.2	6	1951	15.2	8.02.1990	-19.8	1.02.1956	
Lüchow	18	1010.4	wolkenlos	ENE	5	-17.8	-19.0	-1.0	-8.8	-21.1	-25	7.7	6	1955	14.0	8.02.1990	-21.0	9.02.1986	
Seehausen/Altm.	23	1011.1	wolkenlos	still		-17.9	-20.4	-1.2	-8.2	-18.1	-23	7.5	4						
Marnitz	85	1011.9	wolkenlos	E	4	-17.2	-18.8	-2.1	-9.2	-17.3	-26	X	7	1951	14.3	8.02.1990	-21.8	1.02.1956	
Neuruppin	39	1011.6	wolkenlos	E	9	-13.9	-15.5	-2.1	-9.9	-16.9	-23	7.2	0.0	6					
Neubrandenburg	80	1013.3	wolkenlos	E	17	-14.5	-15.8	-4.3	-8.1	-14.8	-19	8.1	5						
Angermünde	55	1013.0	wolkenlos	ENE	4	-16.3	-18.0	-2.4	-8.4	-16.7	-21	7.6	0.0	3	1951	15.3	8.02.1990	-25.7	9.02.1956
Lingen	24	1005.2	leicht bew.	E	11	-9.0	-10.7	0.7	-0.9	-9.3	-13	2	9	1951	14.3	8.02.1990	-18.6	2.02.1956	
Münst.-Osn./Flugh.	53	1005.0	wolkenlos	E	15	-8.5	-11.0	-0.1	-2.4	-8.5	-14		8						
Osnabrück	97	1005.7	wolkenlos	E	15	-9.3	-10.9	0.0	-3.8	-9.8	-16	0.9	13	1952	15.3	8.02.1990	-19.4	1.02.1956	
Diapholz	43	1006.9	wolkenlos	E	13	-11.4	-11.4	-0.8	-4.4	-11.4	-14		9	1952	15.4	8.02.1990	-19.5	1.02.1956	
Bad Salzuflen	139	1006.0	wolkenlos	ENE	9	-9.9	-12.2	-0.1	-4.3	-10.0	-15	0.1	0.0	13	1935	15.3	8.02.1990	-20.5	2.02.1942
Hannover/Flugh.	59	1007.9	leicht bew.	E	13	-11.4	-12.8	-0.2	-4.8	-13.9	-17	3.0	0.0	12	1936	15.8	8.02.1990	-21.5	1.02.1956
Braunschweig	88	1008.8	stark bew.	SE	13	-9.2	-10.0	-1.8	-5.2	-11.5	-18	3.5	0.1	10	1891	16.5	10.02.1899	-23.2	2.02.1956
Gardelegen	48	1009.7	wolkenlos	ENE	5	-13.0	-14.3	-0.8	-8.0	-16.9	-20	3.6	0.0	1	1947	15.6	8.02.1990	-23.1	8.02.1953
Magdeburg	85	1010.0	wolkenlos	NE	4	-17.1	-19.7	-1.5	-5.1	-17.1	-23	0.2	0.2	9	1947	15.7	8.02.1990	-24.4	2.02.1956
Potsdam	100	1011.1	wolkenlos	E	21	-11.4	-12.4	-2.1	-6.3	-12.7	-22	0.9	0.1	4	1893	17.8	10.02.1899	-26.0	10.02.1929
Berlin-Temp.	49	1011.4	leicht bew.	E	17	-11.4	-13.4	-2.8	-5.7	-12.4	-17	3.5	0.3	3	1876	16.1	8.02.1990	-25.4	10.02.1929
Lindenberg	104	1011.6	wolkenlos	ENE	13	-12.5	-14.0	-2.2	-5.8	-12.5	-16	1.9	1	5	1947	15.9	8.02.1990	-25.8	9.02.1956
Manschnow	16	1012.3	wolkenlos	ENE	17	-14.9	-16.3	-2.3	-9.4	-18.8	-24	6.7	0.7	4					
Düsseldorf/Flugh.	41	1002.3	leicht bew.	E	11	-6.0	-9.2	0.2	-3.4	-8.5	-10	0.1	0.1	3	1970	15.7	8.02.1990	-15.4	9.02.1986
Bocholt	24	1002.4	wolkenlos	E	18	-7.8	-10.2	1.5	-0.7	-7.8	-10	1.0	0.0	4	1947	14.9	8.02.1990	-17.8	2.02.1956
Essen	161	1002.8	wolkenlos	E	18	-7.3	-9.1	0.5	-3.0	-7.4	-10		0.0	8	1935	14.8	8.02.1990	-17.6	1.02.1956
Ludenscheid	392	1002.9	leicht bew.	E	13	-8.2	-10.1	-2.5	-4.7	-8.4	-14		0.7	10					
Kahler Asten	859	-	in Wolken	SE	28	-12.0	-13.2	-4.7	-7.6	-12.0	-13	1.8	0.1	9	1955	11.3	4.02.1993	-26.0	1.02.1956
Bad Lippspringe	158	1005.3	wolkenlos	E	30	-8.3	-10.9	-0.1	-5.1	-10.5	-15	2.3	0.3	16	1951	15.3	8.02.1990	-20.2	9.02.1986
Kassel	233	1006.3	wolkenlos	N	4	-10.0	-11.2	0.4	-4.5	-10.2	-16	2.7	0.1	3	1951	13.7	8.02.1990	-20.4	1.02.1956
Göttingen	171	1007.4	wolkenlos	SE	8	-12.0	-13.2	-1.3	-4.0	-13.6	-19	0.8	0.0	3	1947	14.5	8.02.1990	-23.7	6.02.1963
Leinefelde	356	1007.5	Schn.Sterne	NE	8	-11.9	-11.8	-2.0	-5.0	-11.0	-13	1.9	0.6	4	1951	13.2	8.02.1990	-20.9	9.02.1986
Braunlage	610	1008.1	stark bew.	SE	42	-14.6	-15.3	-3.8	-9.9	-14.8	-17	3.8	2	25	1951	10.1	6.02.1990	-28.4	1.02.1956
Artern	1153	-	Eisnebel	NE	18	-9.2	-10.0	-0.3	-4.6	-9.2	-14	1.6	0.1	8	1954	16.7	8.02.1990	-22.6	2.02.1956
Leipzig/Flugh.	141	1008.8	wolkig	ENE	9	-9.9	-11.2	-2.2	-5.3	-14.0	-18		0.6	7	1951	16.9	8.02.1990	-22.9	10.02.1956
Wittenberg	106	1009.5	Schneefall	ENE	15	-11.1	-13.2	-1.4	-5.5	-11.4	-13	0.8	0.1	7	1951	17.1	8.02.1990	-24.6	2.02.1956
Oschatz	152	1009.4	wolkig	NE	4	-10.6	-11.8	-2.5	-4.8	-10.6	-19		0.4	5					
Dresden/Flugh.	230	1009.1	stark bew.	ESE	13	-7.5	-9.4	-3.7	-5.2	-8.3	-11		0.3	4	1917	16.7	8.02.1990	-27.0	9.02.1956
Doblerug-Kir.	100	1010.2	Schneefall	ENE	11	-9.8	-11.6	-3.3	-6.7	-17.9	-23	0.7	0.1	7	1951	16.8	8.02.1990	-28.4	9.02.1956
Cottbus	70	1011.1	wolkenlos	E	13	-13.3	-15.5	-2.0	-5.6	-13.3	-19	0.9	0.8	7	1951	18.1	8.02.1990	-27.6	9.02.1956
Görlitz	238	1010.5	leicht bew.	NE	13	-12.4	-13.9	-3.7	-5.9	-12.4	-18		0.4	4	1951	15.0	6.02.1990	-30.8	9.02.1956
Aachen	205	999.1	wolkenlos	ENE	13	-6.5	-8.9	0.2	-3.5	-6.8	-10	2.5	0.0	2	1891	20.4	10.02.1899	-20.2	7.02.1895
Nuerbg.-Barw.	485	1000.7	wolkig	SE	22	-7.8	-9.2	1.7	-5.5	-7.9	-10	3.0	0.0	2					
Köln-Bonn/Flugh.	100	1002.2	leicht bew.	E	13	-6.1													