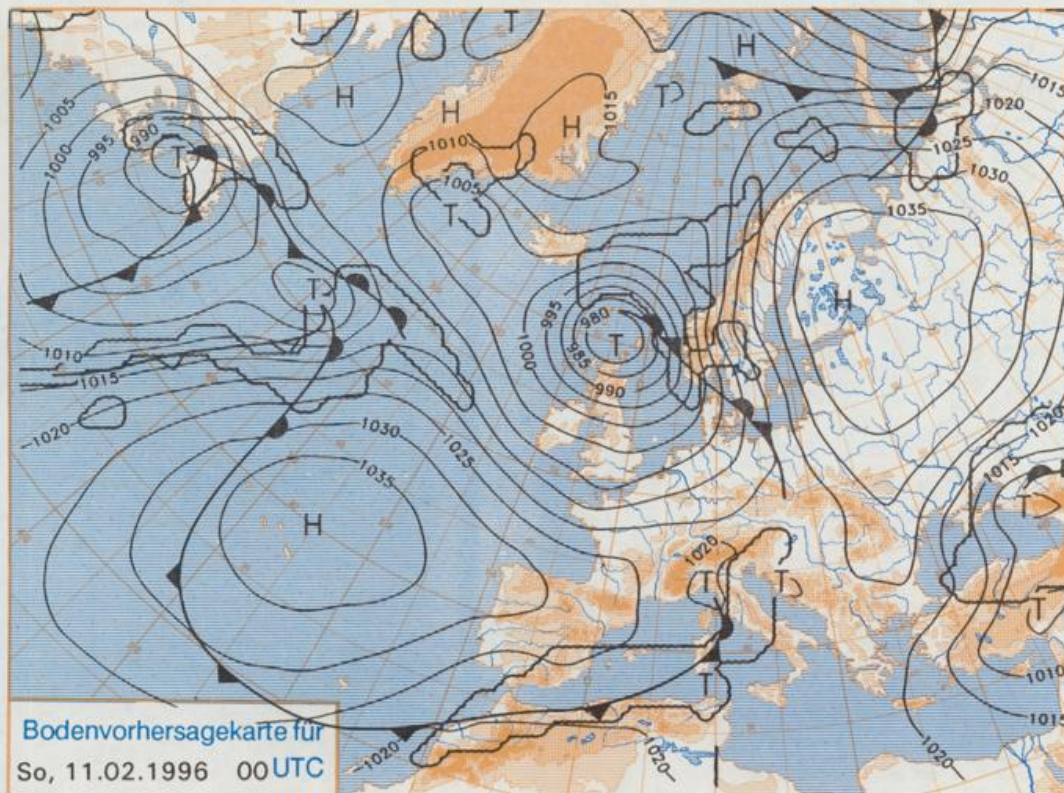


Stereographische Projektion 1 : 60 000 000 60°N



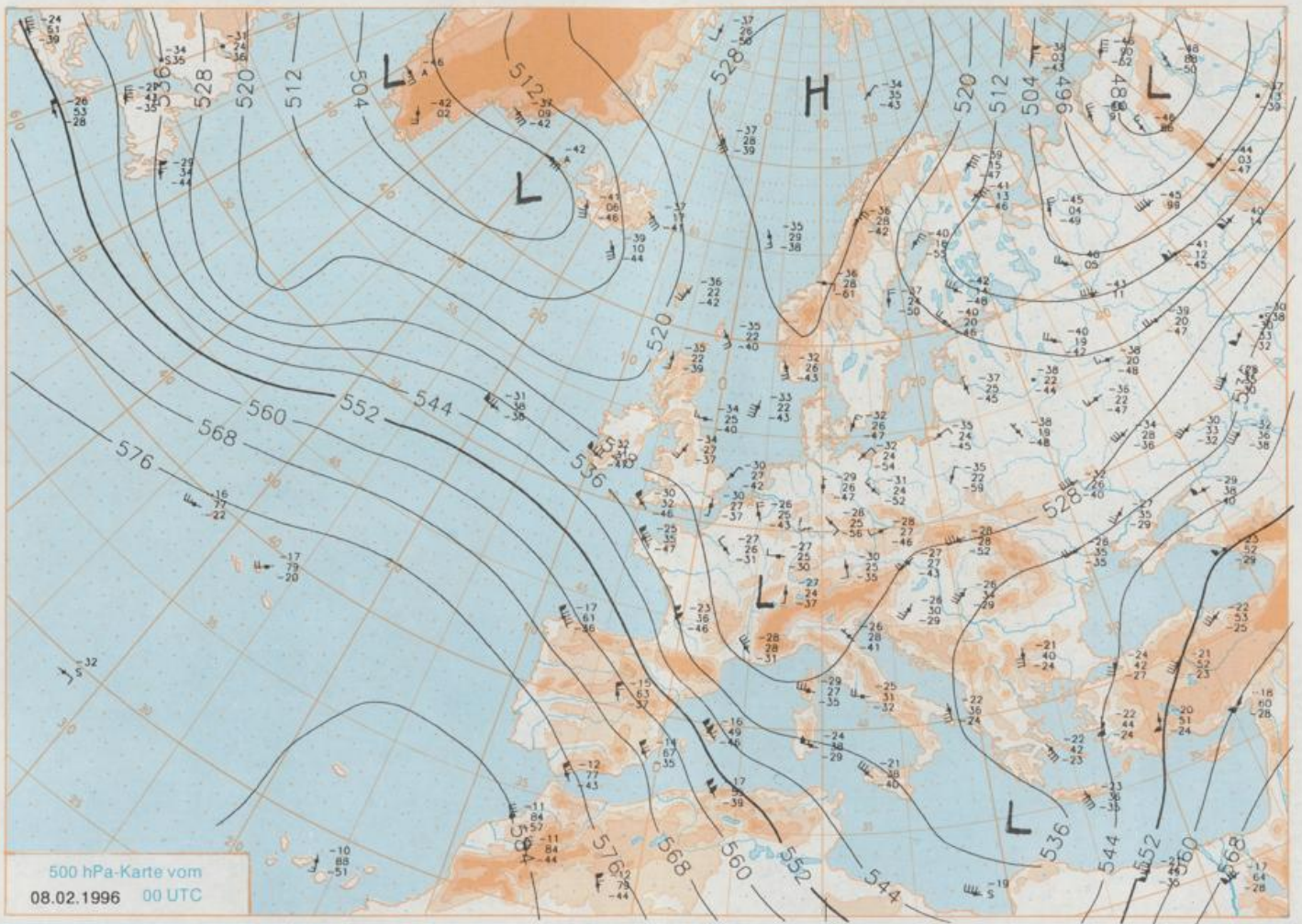
Deutschland-Vorhersage für Samstag, 10.02.1996

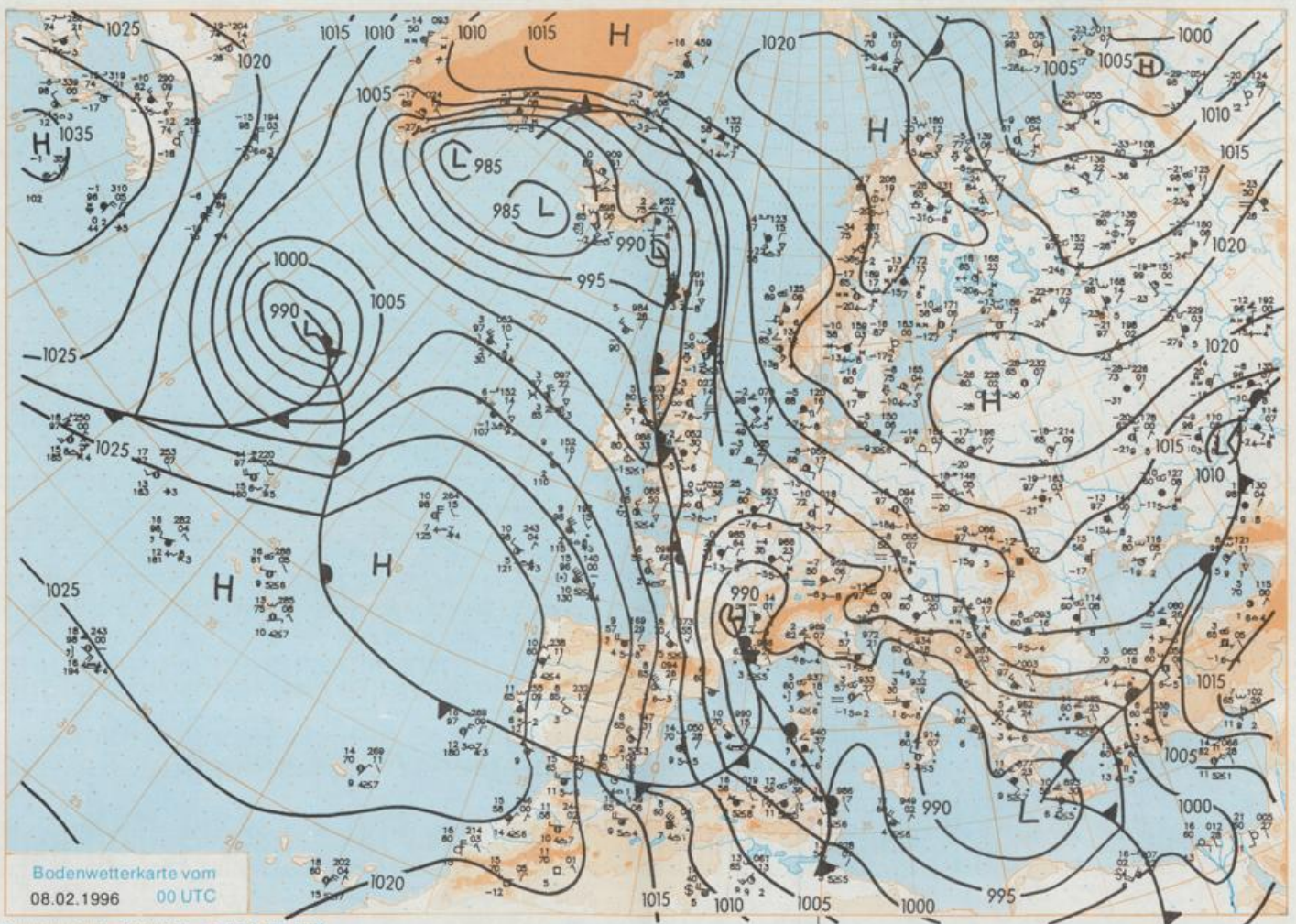
Am Donnerstag lag Deutschland noch auf der Nordseite der ins Mittelmeergebiet ziehenden Tiefdruckgebiete im Zustrom kalter Festlands-luft. Nach kurzem Zwischenhocheinfluß greift am Samstag die Okklusion eines Orkanwirbels über Schottland auf Deutschland über und führt milde Meeresluft heran, die sich am Sonntag zögernd auch in Ostdeutschland durchsetzt.

Im Osten stark bewölkt und Durchzug eines Schneefallgebietes. Später hier - wie schon im Westen - Übergang zu wechselnder, vielfach starker Bewölkung mit Regen- oder Schneeschauern. Tiefsttemperaturen zwischen minus 12 Grad an der Oder und minus 3 Grad C am Rhein. Höchsttemperaturen im Westen null bis 4, im Osten minus 5 bis minus 1 Grad C. Mäßiger, im Norden frischer und von südlichen auf südwestliche Richtungen drehender Wind.

Weitere Aussichten für Sonntag, 11.02.1996

Wechselhaft mit Schauern, im Bergland als Schnee, in den Niederungen meist Regen. Auch im Osten milder.





Wettermeldungen von Donnerstag, dem 8. Februar 1996 06 UTC

Station	Bar.-höhe (m)	Luftdr. red.NN (hPa)	Wetter	Deutschland										Extremwerte der Lufttemperatur					
				Wind km/h	Temperaturen (Grad C)			Sonne Nacht 5 cm	RR 24h mm	Schnee höhe cm	in der Dekade vom 1.02. bis 10.02.								
					Luft 2 m	Tau-punkt	Max Vortag				Mittel	Min 2 m	Tmax Datum	Tmin Datum					
Helgoland	8	1010.2	leicht bew.	ESE	44	-7.9	-10.2	-3.8	-5.5	-8.2	-9	6.1	Re	1953	10.7	8.02.1990	-10.0	1.02.1956	
List / Sylt	29	1011.4	leicht bew.	E	33	-8.4	-10.8	-4.7	-6.8	-8.5	-10	7.2	4	1937	10.4	8.02.1990	-18.0	10.02.1940	
Leck	17	1011.6	leicht bew.	E	22	-9.2	-10.7	-4.5	-7.3	-10.1	-14	7.6	3	1974	10.6	8.02.1990	-16.1	10.02.1979	
Husum	26	1011.0	leicht bew.	E	28	-10.0	-12.2	-5.5	-8.0	-10.5	-12	7.2	1						
Schleswig	48	1011.6	leicht bew.	E	17	-9.9	-12.4	-4.9	-7.6	-10.2	-11	8.0	2	1947	12.5	8.02.1990	-17.2	2.02.1954	
Kiel	31	1011.5	leicht bew.	E	13	-9.8	-11.6	-5.0	-7.6	-10.5	-12	7.9	1	1940	14.2	8.02.1990	-19.6	10.02.1940	
Arkona	42	1014.8	wolkig	E	33	-7.3	-11.6	-4.1	-5.6	-7.4	-8	8.5	2	1951	12.8	8.02.1990	-18.9	1.02.1954	
Norderney	16	1008.4	leicht bew.	E	21	-9.8	-13.1	-6.4	-8.2	-9.8	-11	6.8	1	1947	12.5	8.02.1990	-14.3	1.02.1954	
Bremerhaven	11	1009.2	leicht bew.	E	17	-10.8	-13.0	-4.8	-7.9	-10.8	-13	7.4	3	1949	14.0	8.02.1990	-15.8	1.02.1954	
Cuxhaven	12	1009.6	leicht bew.	ESE	42	-9.6	-11.6	-4.8	-7.0	-9.6	-11	7.2	2	1946	12.8	8.02.1990	-12.9	8.02.1947	
Hamburg/Flugh.	16	1010.3	leicht bew.	E	17	-12.5	-15.3	-4.8	-8.2	-12.6	-14	8.1	3	1891	14.9	8.02.1990	-24.6	10.02.1940	
Lübeck	15	1011.2	wolkenlos	E	21	-13.2	-15.3	-5.7	-9.6	-13.5	-18	7.6	3	1890	15.6	10.02.1899	-27.2	4.02.1912	
Boitenhagen	17	1011.9	leicht bew.	E	33	-11.7	-14.0	-6.3	-9.1	-12.1	-13	8.4	3	1951	14.7	8.02.1990	-18.6	1.02.1954	
Schwerin	68	1011.3	wolkenlos	E	15	-14.4	-16.3	-5.2	-9.2	-14.4	-16	8.4	6	1947	14.5	8.02.1990	-18.7	1.02.1956	
Warnemünde	10	1012.2	wolkenlos	E	11	-11.5	-14.2	-5.0	-8.1	-10.9	-14	8.2	4	1951	14.1	8.02.1990	-18.1	6.02.1963	
Teterow	50	1012.2	wolkenlos	E	17	-13.8	-15.2	-6.5	-9.9	-13.9	-16	8.1	6	1947	13.7	8.02.1990	-20.6	1.02.1956	
Barth	7	1013.6	wolkenlos	E	7	-11.2	-12.9	-4.6	-9.4	-11.2	-20	X	4	1967	13.5	8.02.1990	-20.7	9.02.1986	
Greifswald	6	1013.7	wolkenlos	E	9	-13.5	-15.0	-3.9	-9.5	-14.2	-20	7.9	2	1951	14.6	8.02.1990	-23.1	9.02.1986	
Ueckermünde	7	1014.0	wolkenlos	E	13	-15.7	-17.7	-3.9	-11.1	-15.7	-18	7.3	0.0	2	1951	15.2	8.02.1990	-25.5	9.02.1956
Emden	12	1007.9	wolkenlos	E	17	-12.3	-14.9	-5.3	-8.5	-12.3	-16	6.1	6	1947	13.0	8.02.1990	-16.9	5.02.1963	
Oldenburg	12	1008.5	leicht bew.	E	15	-12.4	-13.8	-5.6	-8.5	-12.4	-14	6.2	5						
Bremen/Flugh.	5	1008.5	leicht bew.	E	18	-12.4	-15.3	-5.6	-8.7	-12.4	-13	7.0	5	1890	16.7	10.02.1899	-20.2	5.02.1941	
Soitau	78	1008.8	leicht bew.	E	13	-12.9	-15.1	-5.5	-9.4	-12.9	-14	7.8	7	1948	15.3	8.02.1990	-22.3	8.02.1953	
Boizenburg	46	1010.6	wolkenlos	E	18	-13.5	-15.7	-5.7	-9.5	-13.6	-15	8.4	6	1951	15.2	8.02.1990	-19.8	1.02.1956	
Lüchow	18	1009.6	leicht bew.	E	9	-13.5	-15.4	-4.5	-9.0	-13.7	-16	7.8	4	1955	14.0	8.02.1990	-21.0	9.02.1986	
Seehausen/Altm.	23	1010.2	wolkenlos	E	17	-12.3	-15.9	-4.9	-9.8	-12.3	-13	8.5	3						
Marnitz	85	1010.9	wolkenlos	E	17	-13.8	-16.0	-5.9	-11.0	-13.9	-16	X	6	1951	14.3	8.02.1990	-21.8	1.02.1956	
Neuruppin	39	1010.6	wolkenlos	E	15	-13.3	-15.6	-5.4	-9.9	-13.3	-15	7.6	4						
Neubrandenburg	80	1013.1	wolkenlos	E	17	-15.1	-16.6	-5.8	-9.7	-16.0	-18	8.2	2						
Angermünde	55	1011.9	wolkenlos	E	9	-14.5	-16.6	-5.3	-10.2	-16.1	-18	7.9	2	1951	15.3	8.02.1990	-25.7	9.02.1956	
Lingen	24	1006.7	leicht bew.	E	8	-11.9	-15.6	-6.0	-9.1	-12.0	-14	5.4	8	1951	14.3	8.02.1990	-18.6	2.02.1956	
Münst.-Osn./Flugh.	53	1005.7	leicht bew.	NE	13	-12.9	-16.4	-4.4	-7.9	-13.2	-17	6.2	8						
Osnabrück	97	1006.5	leicht bew.	E	9	-13.3	-15.8	-5.0	-8.9	-13.5	-18	6.7	11	1952	15.3	8.02.1990	-19.4	1.02.1956	
Diepholz	43	1007.4	leicht bew.	E	13	-12.5	-13.7	-7.5	-4.8	-12.5	-15	7.0	8	1952	15.4	8.02.1990	-19.5	1.02.1956	
Bad Salzuflen	139	1006.1	leicht bew.	E	13	-13.2	-16.1	-4.6	-9.2	-13.3	-16	7.4	12	1935	15.3	8.02.1990	-20.5	2.02.1942	
Hannover/Flugh.	59	1008.0	leicht bew.	E	15	-14.7	-17.1	-7.2	-10.6	-14.9	-16	7.7	11	1936	15.8	8.02.1990	-21.5	1.02.1956	
Braunschweig	88	1007.4	leicht bew.	E	11	-14.4	-15.6	-7.2	-9.8	-14.6	-20	7.7	10	1891	16.5	10.02.1899	-23.2	2.02.1956	
Gardelegen	48	1008.4	leicht bew.	E	17	-12.9	-15.3	-4.8	-9.0	-12.9	-14	8.3	1	1947	15.6	8.02.1990	-23.1	8.02.1953	
Magdeburg	85	1008.0	stark bew.	E	17	-12.1	-15.8	-4.8	-9.4	-12.8	-17	8.3	8	1947	15.7	8.02.1990	-24.4	2.02.1956	
Potsdam	100	1010.0	wolkenlos	E	21	-13.3	-15.3	-5.1	-9.9	-13.4	-17	8.6	4	1893	17.8	10.02.1899	-26.0	10.02.1929	
Berlin-Temp.	49	1010.4	wolkenlos	E	17	-13.4	-16.1	-5.3	-9.4	-13.5	-15	8.3	3	1876	16.1	8.02.1990	-25.4	10.02.1929	
Lindenberg	104	1010.0	wolkenlos	E	15	-13.9	-16.1	-5.8	-10.0	-13.9	-15	8.1	4	1947	15.9	8.02.1990	-25.6	9.02.1956	
Manschnow	16	1010.7	wolkenlos	E	22	-15.2	-16.7	-5.7	-11.3	-15.2	-16	8.0	2						
Düsseldorf/Flugh.	41	1005.5	stark bew.	N	8	-5.7	-9.7	-1.8	-3.1	-5.7	-6	0.2	0.0	2	1970	15.7	8.02.1990	-15.4	9.02.1986
Bocholt	24	1004.8	stark bew.	NE	9	-8.7	-13.0	-3.7	-6.0	-8.7	-9		5	1947	14.9	8.02.1990	-17.8	2.02.1956	
Essen	161	1004.8	stark bew.	NE	9	-7.4	-11.0	-1.7	-4.2	-7.4	-7		0.0	6	1935	14.8	8.02.1990	-17.6	1.02.1956
Luedenscheid	392	1003.7	stark bew.	ESE	2	-7.2	-10.7	-3.6	-6.4	-7.2	-8	5.9	9						
Kahler Asten	859	-	stark bew.	ESE	22	-11.6	-14.2	-9.8	-12.5	-13.1	-14	7.2	9	1955	11.3	4.02.1993	-26.0	1.02.1956	
Bad Lippspringe	158	1005.5	leicht bew.	SE	2	-10.6	-14.0	-4.7	-8.0	-11.6	-16	7.5	15	1951	15.3	8.02.1990	-20.2	9.02.1986	
Kassel	233	1005.6	wolkig	N	9	-12.1	-15.5	-4.2	-8.9	-12.4	-15	7.6	3	1951	13.7	8.02.1990	-20.4	1.02.1956	
Göttingen	171	1007.0	Schn.Sterne	SE	8	-14.9	-16.3	-5.3	-9.5	-16.5	-19	8.1	0.0	2	1947	14.5	8.02.1990	-23.7	6.02.1963
Leinfelde	356	1006.8	Schn.Sterne	E	17	-14.0	-15.4	-6.7	-11.3	-14.4	-15	8.4	0.0	3	1957	13.2	8.02.1990	-20.9	9.02.1986
Braunlage	310	1006.4	Schneefall	E	13	-12.4	-13.8	-6.3	-12.5	-14.6	-16	8.4	0.0	14	1936	13.6	2.02.1955	-25.6	1.02.1956
Brocken	1153	-	Schneefall	ESE	42	-15.0	-17.2	-12.0	-14.5	-16.1	-18	8.9	0.3	22	1951	10.1	6.02.1990	-28.4	1.02.1956
Artern	168	1007.4	Schneefall	E	9	-12.7	-14.7	-7.2	-11.9	-15.4	-18	8.1	0.0	6	1954	16.7	8.02.1990	-22.6	2.02.1956
Leipzig/Flugh.	141	1006.6	stark bew.	E	28	-11.4	-14.2	-7.4	-12.1	-13.6	-15	8.3	6	1951	16.9	8.02.1990	-22.9	10.02.1956	
Wittenberg	106	1008.4	stark bew.	E	15	-13.9	-16.4	-6.6	-10.1	-14.1	-15	8.6	6	1951	17.1	8.02.1990	-24.6	2.02.1956	
Oschetz	152	1007.2	bedeckt	E	17	-12.0	-14.7	-5.1	-11.2	-12.8	-14	8.3	0.0	4					
Dresden/Flugh.	230	1006.9	stark bew.	E	13	-9.6	-12.6	-5.2	-11.3	-12.5	-15	8.7	0.0	3	1917	16.7	8.02.1990	-27.0	9.02.1956
Doberlug-Kir.	100	1008.7	leicht bew.	E	18	-14.5	-17.4	-4.9	-10.6	-14.5	-16	8.4	5	1951	16.8	8.02.1990	-28.4	9.02.1956	
Cottbus	70	1009.4	wolkenlos	E	15	-13.4	-16.5	-5.6	-10.6	-13.6	-15	8.4	5	1951	18.1	8.02.1990	-27.6	9.02.1956	
Görlitz	238	1008.9	wolkenlos	E	9	-15.6	-18.2	-7.2	-12.2	-15.6	-17	8.4	2	1951	15.0	6.02.1990	-30.8	9.02.1956	
Aachen	205	1003.5	Schneefall	N	4	-4.3	-8.1	0.3	-2.4	-4.5	-6	0.5	0.0	2	1891	20.4	10.02.1899	-20.2	7.02.1895
Nuerbg.-Barw.	485	1003.6	Schneefall	NNW	5	-7.3	-8.8	-6.3	-7.5	-7.5	-8	1.8	0.0	2					
Köln-Bonn/Flugh.	100	1004.2	bedeckt	E	5	-4.7	-10.4	-											