

Amtsblatt des Deutschen Wetterdienstes

D 7311 A
ISSN 0936-5818

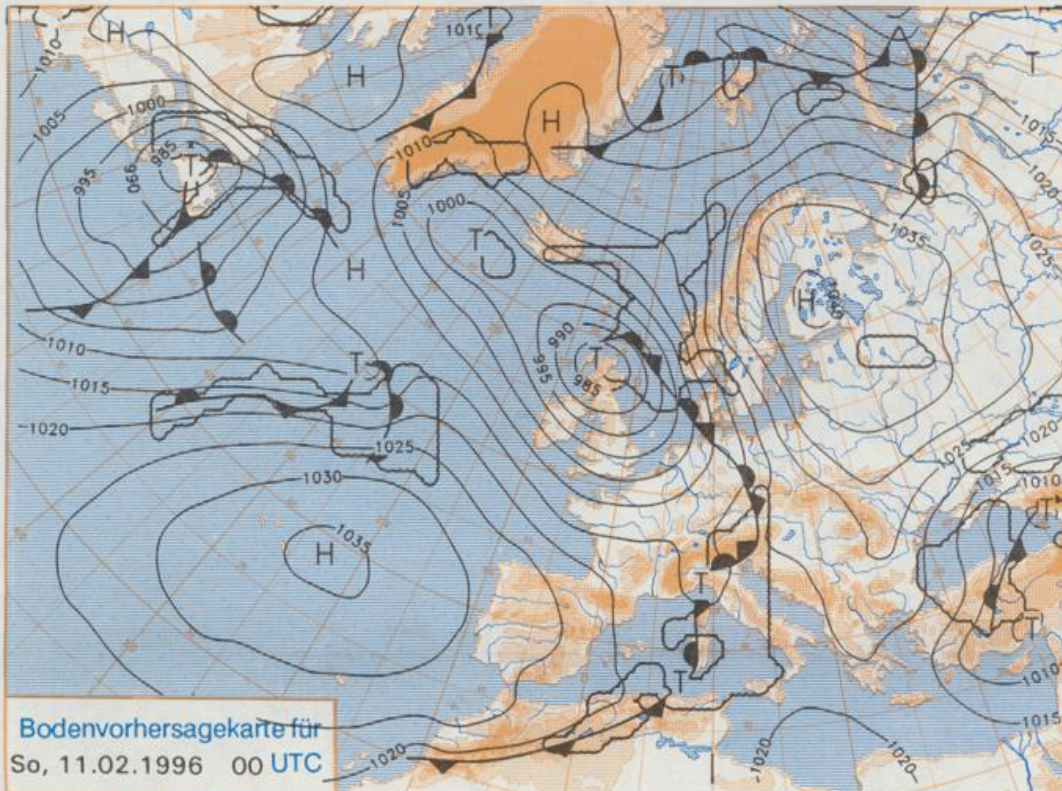
Schutzgebühr monatlich DM 27,50
einschließlich Versandkosten,
Einzelpreis DM 1,25
zuzüglich Versandkosten

Druck und Verlag: Deutscher Wetterdienst
Frankfurter Straße 135, 63067 Offenbach
Postanschrift: 63004 (Postfach), Telefon: (0 69) 80 62-22 83
Telefax: 4152871, Telefax: (0 69) 80 62-24 84
Postgirokonto Frankfurt: BLZ 500 100 60, Kto.-Nr. 490 31 -606
Erscheint täglich; nur Postbezug

Jahrgang 1996

Freitag, den 09. Februar

Nummer: 40

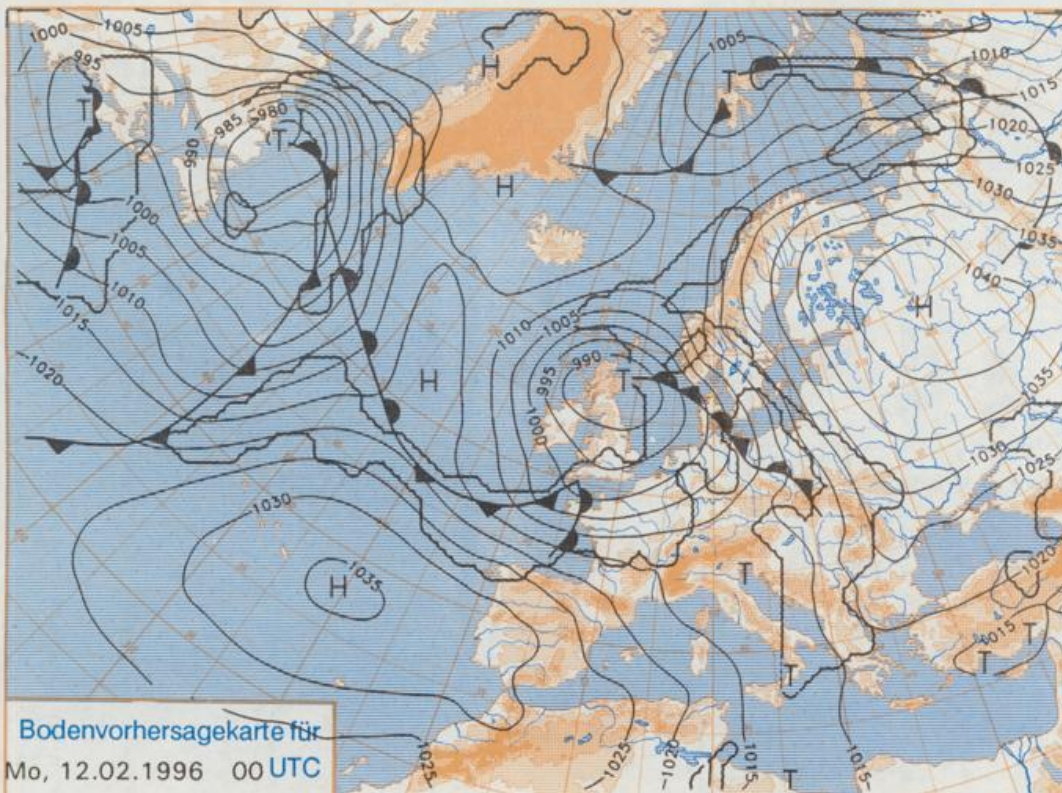


Stereographische Projektion 1 : 60 000 000 60°N

Deutschland-Vorhersage für Sonntag, 11.02.1996

Das Orkantief westlich Irlands zieht mit seinem Kern nach Schottland und schwächt sich etwas ab. Seine zugehörige Okklusion überquert Deutschland nur sehr zögernd. Am Sonntag beeinflusst sie dabei vor allem den Nordosten. Auf ihrer Rückseite wird vorübergehend mildere Luft herangeführt.

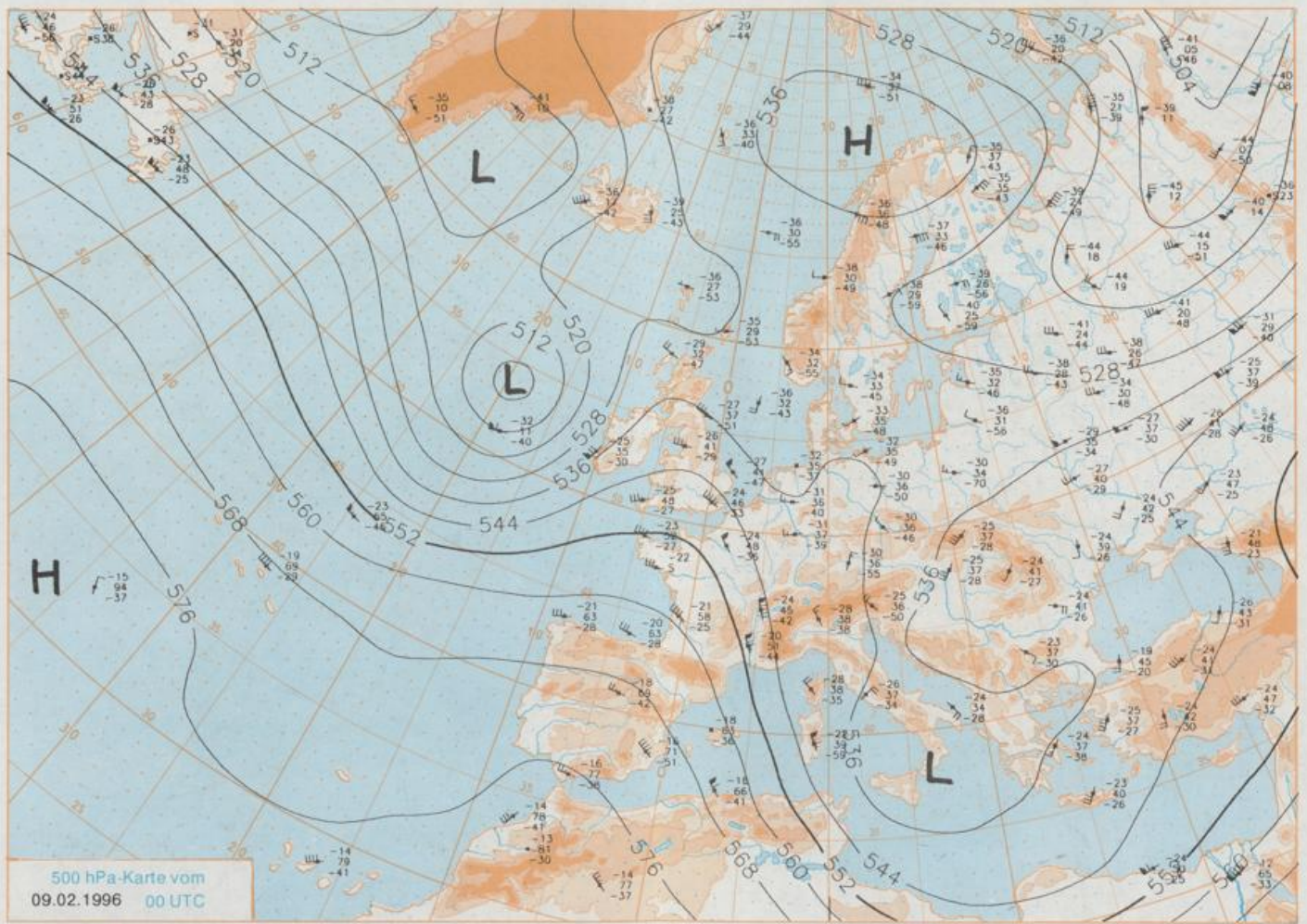
Meist stark bewölkt und weitere Niederschläge, im Norden und Osten als Schnee, im Südwesten unterhalb 400 bis 500 m als Regen. Tiefstwerte zwischen minus 8 Grad im Osten und null Grad C im Südwesten. Tageshöchsttemperaturen im Norden und Osten bei minus 3, sonst null bis plus 5 Grad C. Schwacher bis mäßiger Wind um Südwest.



Weitere Aussichten für Montag, 12.02.1996

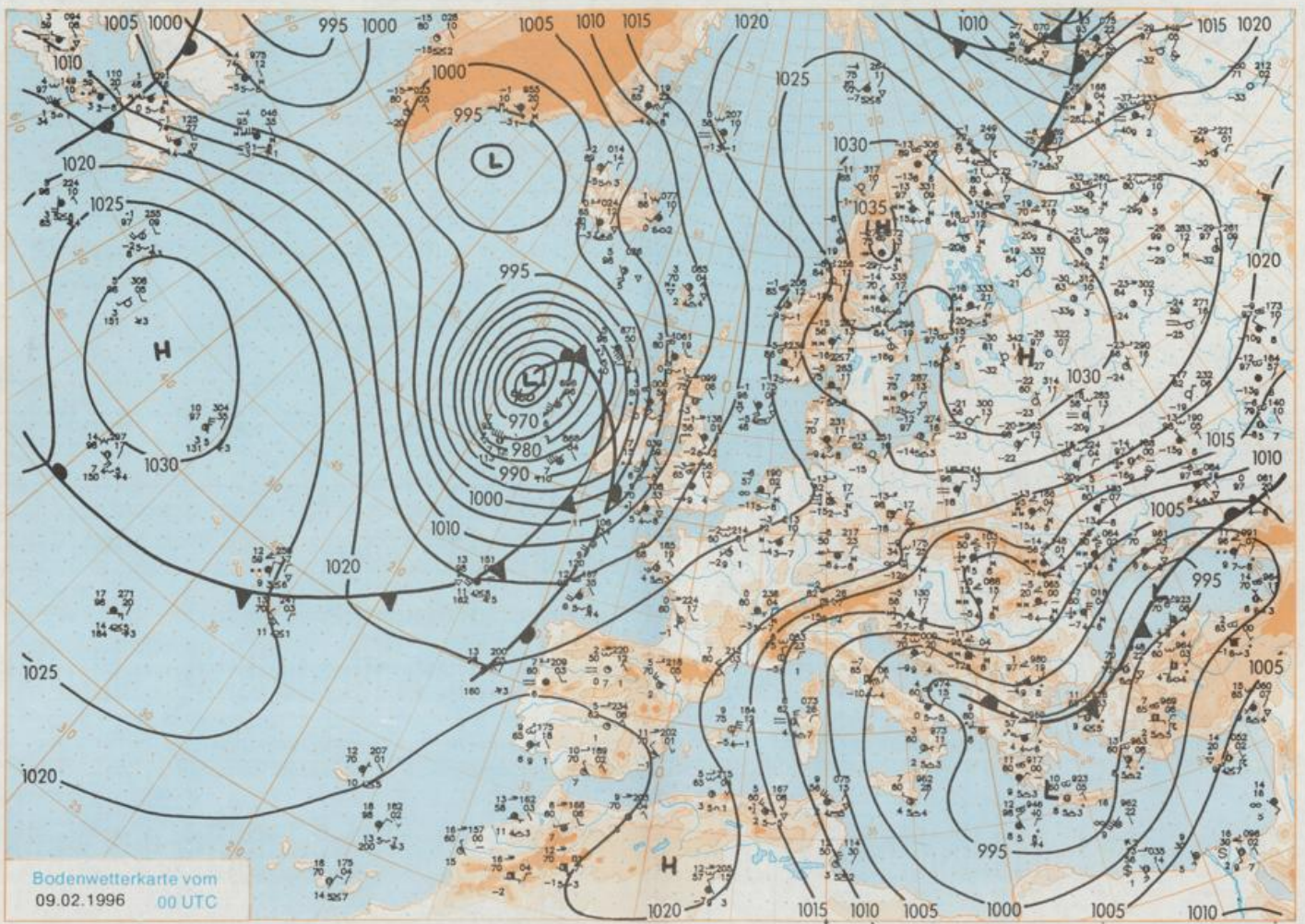
Weitere Niederschläge, im Nordosten als Schnee, im Südwesten Regen. Zunächst noch wenig geänderte Temperaturen.

Der Umwelt zuliebe: gedruckt auf chlorfrei gebleichtem Papier.



500 hPa-Karte vom
09.02.1996 00 UTC

Stereographische Projektion 1 : 30 000 000 60°N



Wettermeldungen von Freitag, dem 9. Februar 1996 06 UTC

Station	Bar.- höhe (m)	Luftdr. red.NN (hPa)	Wetter	Wind km/h	Temperaturen (Grad C)					Sonne Vort. Std.	RR 24h mm	Schnee höhe cm	Extremwerte der Lufttemperatur in der Dekade vom 1.02. bis 10.02.						
					Luft 2 m	Tau- punkt	Max Vortag	Mittel 2 m	Nacht 5 cm				seit Tmax	Datum	Tmin	Datum			
																	Re	1953	1970
Helgoland	8	1022.5	leicht bew.	ESE	37	-7.3	-9.6	-5.1	-7.1	-7.5	-9	1.4		Re	1953	10.7	8.02.1990	-10.0	1.02.1956
List / Sylt	29	1024.1	wolkig	ESE	18	-9.7	-11.7	-5.0	-7.4	-9.7	-12	5.7		3	1937	10.4	8.02.1990	-18.0	10.02.1940
Leck	17	1024.3	leicht bew.	E	8	-13.0	-14.8	-4.2	-7.6	-13.9	-20	4.5		3	1974	10.6	6.02.1990	-16.1	10.02.1979
Musum	26	1023.9	leicht bew.	E	17	-13.3	-14.4	-6.1	-8.9	-13.7	-16	4.8		1					
Schleswig	48	1024.6	leicht bew.	E	9	-12.6	-15.0	-6.1	-8.4	-12.6	-14	5.7		1	1940	14.2	8.02.1990	-17.2	2.02.1954
Kiel	31	1024.8	leicht bew.	SE	8	-11.6	-14.0	-6.5	-8.8	-12.6	-14	5.7		1	1940	14.2	8.02.1990	-19.6	10.02.1940
Arkona	42	1027.5	leicht bew.	SE	17	-10.2	-14.3	-5.9	-6.5	-10.4	-12	0.2	0.0	2	1951	12.8	8.02.1990	-18.9	1.02.1954
Norderney	16	1021.8	wolkig	E	18	-11.5	-14.1	-6.6	-8.8	-11.8	-13	4.5		1	1947	12.5	8.02.1990	-14.3	1.02.1954
Brermerhaven	11	1022.4	leicht bew.	E	17	-12.9	-14.4	-7.4	-10.0	-12.9	-15	3.1		3	1949	14.0	8.02.1990	-15.8	1.02.1954
Cuxhaven	12	1023.1	leicht bew.	ESE	26	-10.2	-12.2	-7.4	-8.9	-10.3	-12			2	1946	12.8	8.02.1990	-12.9	8.02.1947
Hamburg/Flugh.	16	1024.2	leicht bew.	ESE	13	-13.2	-15.8	-8.3	-10.7	-13.5	-15	5.2		3	1891	14.9	8.02.1990	-24.6	10.02.1940
Lübeck	15	1025.3	leicht bew.	E	8	-16.2	-17.5	-8.2	-12.8	-16.6	-23	5.5		3	1890	15.6	10.02.1899	-27.2	4.02.1912
Boitenhagen	17	1025.5	leicht bew.	SE	17	-14.6	-16.9	-8.6	-11.4	-14.7	-17	6.9		3	1951	14.7	8.02.1990	-18.8	1.02.1954
Schwerrin	68	1025.3	leicht bew.	E	11	-15.4	-17.3	-7.9	-12.6	-15.4	-19	6.6		6	1947	14.5	8.02.1990	-18.7	1.02.1956
Warnemünde	10	1026.0	leicht bew.	SE	13	-14.2	-17.3	-7.1	-10.2	-14.3	-15	7.3		3	1951	14.1	8.02.1990	-18.1	6.02.1963
Watterow	50	1026.4	leicht bew.	ESE	8	-15.8	-17.3	-9.0	-12.5	-17.6	-22	7.7		5	1947	13.7	8.02.1990	-20.6	1.02.1956
Barth	7	1026.7	leicht bew.	E	4	-17.3	-19.5	-8.4	-12.5	-17.6	-23	7.6		4	1967	13.5	8.02.1990	-20.7	9.02.1986
Greifswald	6	1026.9	leicht bew.	ESE	4	-17.3	-18.9	-7.8	-12.4	-17.3	-21	7.8		2	1951	14.6	8.02.1990	-23.1	9.02.1986
Ueckermünde	7	1027.9	wolkig	still		-17.9	-19.9	-9.5	-14.2	-17.9	-21	7.6		2	1951	15.2	8.02.1990	-25.5	9.02.1956
Emden	12	1021.4	wolkig	E	11	-14.9	-16.9	-7.7	-10.7	-14.9	-20	4.1		6	1947	13.0	8.02.1990	-16.9	5.02.1963
Oldenburg	12	1022.2	leicht bew.	E	8	-14.9	-16.7	-8.2	-10.6	-14.9	-16	2.8		5					
Bremen/Flugh.	5	1022.1	leicht bew.	E	11	-14.0	-16.3	-7.6	-11.0	-14.2	-17	3.1		7	1948	15.3	8.02.1990	-22.3	8.02.1953
Saltau	76	1023.4	leicht bew.	ESE	8	-14.3	-16.2	-8.1	-11.5	-14.5	-17	4.5		5	1951	15.2	8.02.1990	-19.8	1.02.1956
Boizenburg	48	1024.7	leicht bew.	ESE	15	-15.6	-16.9	-9.3	-12.7	-15.8	-21	5.9		4	1955	14.0	8.02.1990	-21.0	9.02.1986
Lüchow	18	1024.5	leicht bew.	NE	4	-17.6	-20.7	-7.3	-12.0	-16.7	-20	6.1		2					
Seehausen/Altm.	23	1027.5	leicht bew.	still		-17.6	-20.7	-7.3	-12.0	-16.7	-20	6.1		2					
Marnitz	85	1025.7	wolkig	E	5	-17.4	-19.0	-8.8	-13.9	-16.6	-25	5.8		5	1951	14.3	8.02.1990	-21.8	1.02.1956
Neuruppin	39	1026.0	leicht bew.	E	11	-16.9	-19.2	-8.1	-12.5	-16.9	-22	6.7		4					
Neubrandenburg	80	1026.8	wolkig	E	11	-15.8	-18.0	-8.9	-13.3	-15.8	-18	7.6		3					
Angermünde	55	1026.6	wolkig	SE	4	-16.0	-17.8	-8.3	-12.7	-16.6	-20	7.9		2	1951	15.3	8.02.1990	-25.7	9.02.1956
Lingen	24	1020.9	leicht bew.	ESE	2	-16.2	-17.7	-8.0	-11.1	-16.9	-20	5.4		7	1951	14.3	8.02.1990	-18.6	2.02.1956
Münst.-Osn./Flugh.	53	1021.2	leicht bew.	ENE	2	-18.6	-20.6	-7.2	-11.7	-18.9	-24	5.0		8					
Osnabrück	97	1021.4	wolkig	ESE	5	-15.4	-16.5	-7.9	-11.2	-15.4	-22	5.1		11	1952	15.3	8.02.1990	-19.4	1.02.1956
Diepholz	43	1021.5	leicht bew.	NE	4	-15.4	-16.1	-8.3	-11.0	-15.4	-19	2.8		8	1952	15.4	8.02.1990	-19.5	1.02.1956
Bad Salzungen	139	1021.1	leicht bew.	NW	4	-12.2	-14.2	-7.0	-10.9	-12.3	-16	5.5		12	1935	15.3	8.02.1990	-20.5	2.02.1942
Hannover/Flugh.	59	1022.1	leicht bew.	E	15	-15.4	-17.3	-9.4	-13.5	-17.0	-19	4.4		11	1936	15.8	8.02.1990	-21.5	1.02.1956
Braunschweig	88	1023.1	wolkig	still		-15.4	-16.3	-8.8	-11.6	-16.0	-20	3.9	0.0	10	1891	16.5	10.02.1899	-23.2	2.02.1956
Gardelegen	48	1024.1	leicht bew.	E	8	-15.7	-17.5	-8.0	-13.0	-17.9	-20	4.6	0.0	1	1947	15.6	8.02.1990	-23.1	8.02.1956
Magdeburg	85	1024.4	leicht bew.	ESE	8	-15.3	-17.6	-6.8	-11.2	-16.3	-23	4.9	0.0	8	1947	15.7	8.02.1990	-24.4	2.02.1956
Potsdam	100	1026.2	wolkig	E	17	-17.0	-18.3	-8.6	-12.0	-17.0	-22	6.9		4	1893	17.8	10.02.1899	-26.0	10.02.1929
Berlin-Temp.	49	1026.2	leicht bew.	E	8	-15.6	-18.2	-9.1	-12.0	-16.2	-19	7.0		2	1876	16.1	8.02.1990	-25.4	10.02.1929
Lindenberg	104	1026.1	wolkig	E	13	-16.7	-18.3	-8.0	-12.2	-16.7	-18	6.9		3	1947	15.9	8.02.1990	-25.6	9.02.1956
Manschnow	16	1026.2	wolkig	E	18	-18.3	-19.6	-8.4	-13.1	-18.3	-20	7.5		2					
Düsseldorf/Flugh.	41	1021.0	stark bew.	E	5	-8.8	-10.2	-3.5	-6.8	-13.7	-16	1.2		Re	1970	15.7	8.02.1990	-15.4	9.02.1986
Bocholt	24	1020.0	wolkig	E	5	-16.5	-18.7	-7.1	-10.0	-16.5	-21	1.7		5	1947	14.9	8.02.1990	-17.8	2.02.1956
Essen	161	1020.7	stark bew.	SE	5	-9.5	-11.1	-3.6	-6.9	-10.4	-17	1.5		5	1935	14.8	8.02.1990	-17.6	1.02.1956
Luedenscheid	392	1020.4	stark bew.	W	5	-8.9	-9.8	-3.0	-6.9	-10.2	-16	0.5		9					
Kahler Asten	859	-	in Wolken	WSW	21	-10.5	-11.2	-6.4	-10.3	-12.2	-15	0.3	0.0	9	1955	11.3	4.02.1993	-26.0	1.02.1956
Bad Lipspringe	158	1021.1	leicht bew.	ENE	4	-10.5	-12.4	-5.1	-9.0	-11.8	-16	6.7		15	1951	15.3	8.02.1990	-20.2	9.02.1986
Kassel	233	1021.6	stark bew.	still		-10.5	-12.2	-4.5	-9.2	-11.7	-16	5.9		3	1951	13.7	8.02.1990	-20.4	1.02.1956
Göttingen	171	1022.7	bedeckt	NNE	5	-13.2	-14.8	-5.3	-10.6	-15.0	-18	6.2	0.0	2	1947	14.5	8.02.1990	-23.7	6.02.1963
Leinefelde	356	1023.3	stark bew.	E	4	-13.3	-14.8	-6.8	-12.3	-14.7	-19	6.1	0.0	3	1957	13.2	8.02.1990	-20.9	9.02.1986
Braunlage	610	1022.7	bedeckt	W	8	-12.5	-13.9	-7.9	-11.6	-16.3	-21	3.5	0.0	13	1936	13.6	2.02.1955	-25.6	1.02.1956
Brocken	1153	-	in Wolken	SW	30	-12.1	-12.3	-12.8	-13.9	-14.0	-22	1.7	0.4	22	1951	10.1	6.02.1990	-28.4	1.02.1956
Artern	166	1024.7	stark bew.	still		-17.3	-18.4	-9.8	-11.7	-17.5	-21	4.8	0.1	7	1954	16.7	8.02.1990	-22.6	2.02.1956
Leipzig/Flugh.	141	1024.8	wolkig	ESE	11	-16.5	-18.1	-9.3	-12.2	-17.1	-22	5.4	0.0	6	1951	16.9	8.02.1990	-22.9	10.02.1956
Wittenberg	106	1025.4	wolkig	E	5	-16.6	-18.4	-7.6	-11.8	-16.6	-19	6.6		6	1951	17.1	8.02.1990	-24.6	2.02.1956
Oschatz	152	1025.6	wolkig	still		-19.3	-21.2	-7.4	-11.6	-19.4	-22	6.3	0.0	4					
Dresden/Flugh.	230	1025.5	wolkig	SE	5	-15.9	-17.8	-8.4	-11.5	-16.2	-23	6.2	0.0	3	1917	16.7	8.02.1990	-27.0	9.02.1956
Doberlug-Kir.	100	1026.2	wolkig	ENE	5	-18.8	-21.2	-9.0	-13.9	-19.6	-25	6.6		4	1951	16.8	8.02.1990	-28.4	9.02.1956
Cottbus	70	1026.1	wolkig	E	9	-17.3	-19.7	-8.5	-12.7	-18.5	-24	6.6		5	1951	18.1	8.02.1990	-27.6	9.02.1956
Görlitz	238	1025.8	wolkig	still		-19.5	-21.5	-9.4	-14.4	-19.5	-22	7.0		2	1951	15.0	6.02.1990	-30.8	9.02.1956
Aachen	205	1018.5	Schn.Gries.	SW	8	-0.1	-1.7	-1.8	-2.5	-2.4	-3	0.5	3	189					