

Amtsblatt des Deutschen Wetterdienstes

D 7311 A
ISSN 0936-5818

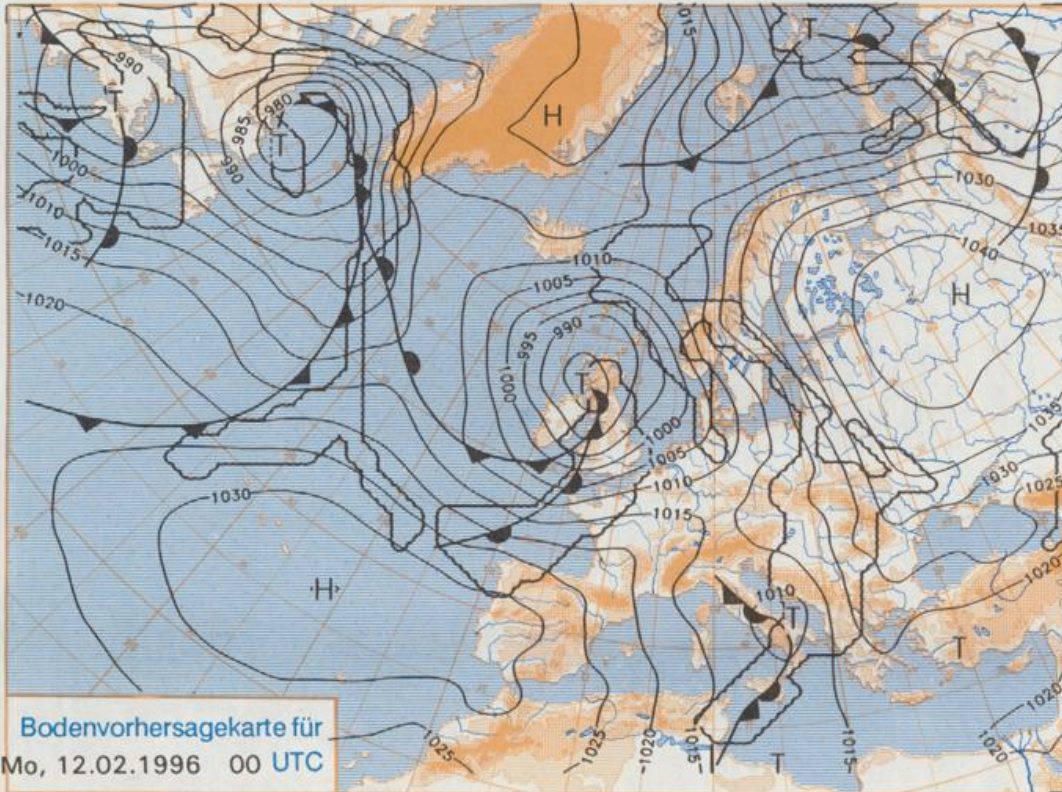
Schutzgebühr monatlich DM 27,50
einschließlich Versandkosten,
Einzelpreis DM 1,25
zuzüglich Versandkosten

Druck und Verlag: Deutscher Wetterdienst
Frankfurter Straße 135, 63067 Offenbach
Postanschrift: 63004 (Postfach), Telefon: (0 69) 80 62-22 83
Telefax: 4152871, Telefax: (0 69) 80 62-24 84
Postgirokonto Frankfurt: BLZ 500 100 60, Kto.-Nr. 490 31-606
Erscheint täglich; nur Postbezug

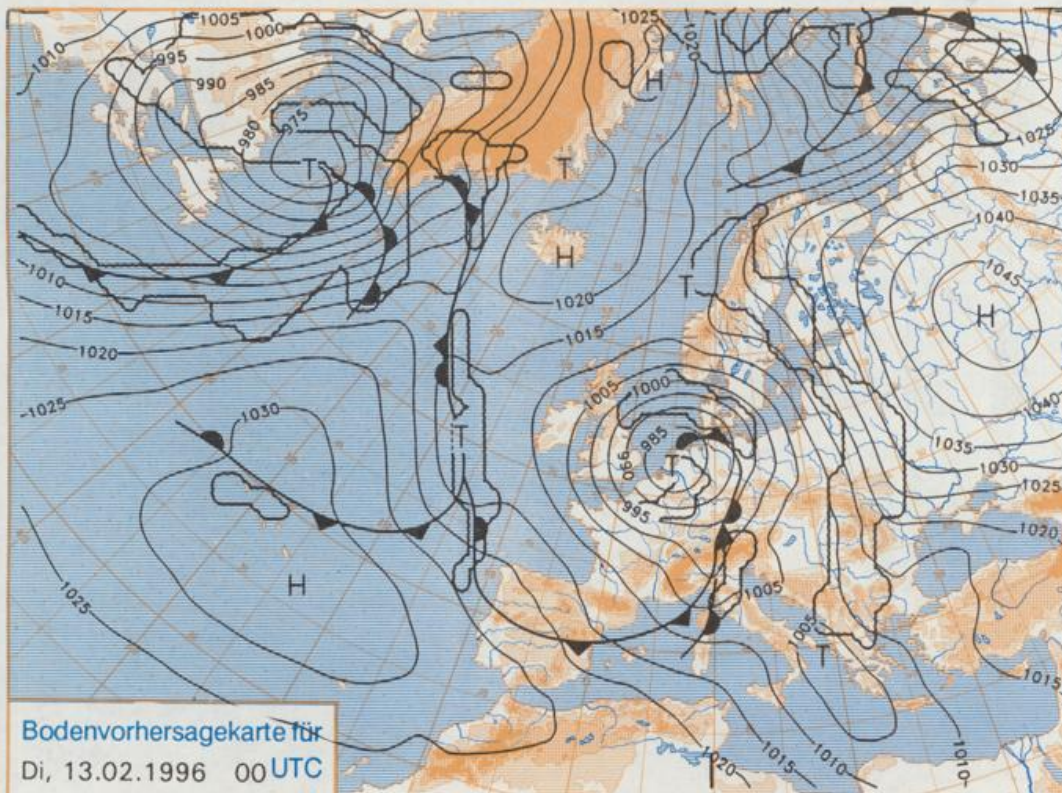
Jahrgang 1996

Samstag, den 10. Februar

Nummer: 41



Stereographische Projektion 1 : 60 000 000 60°N



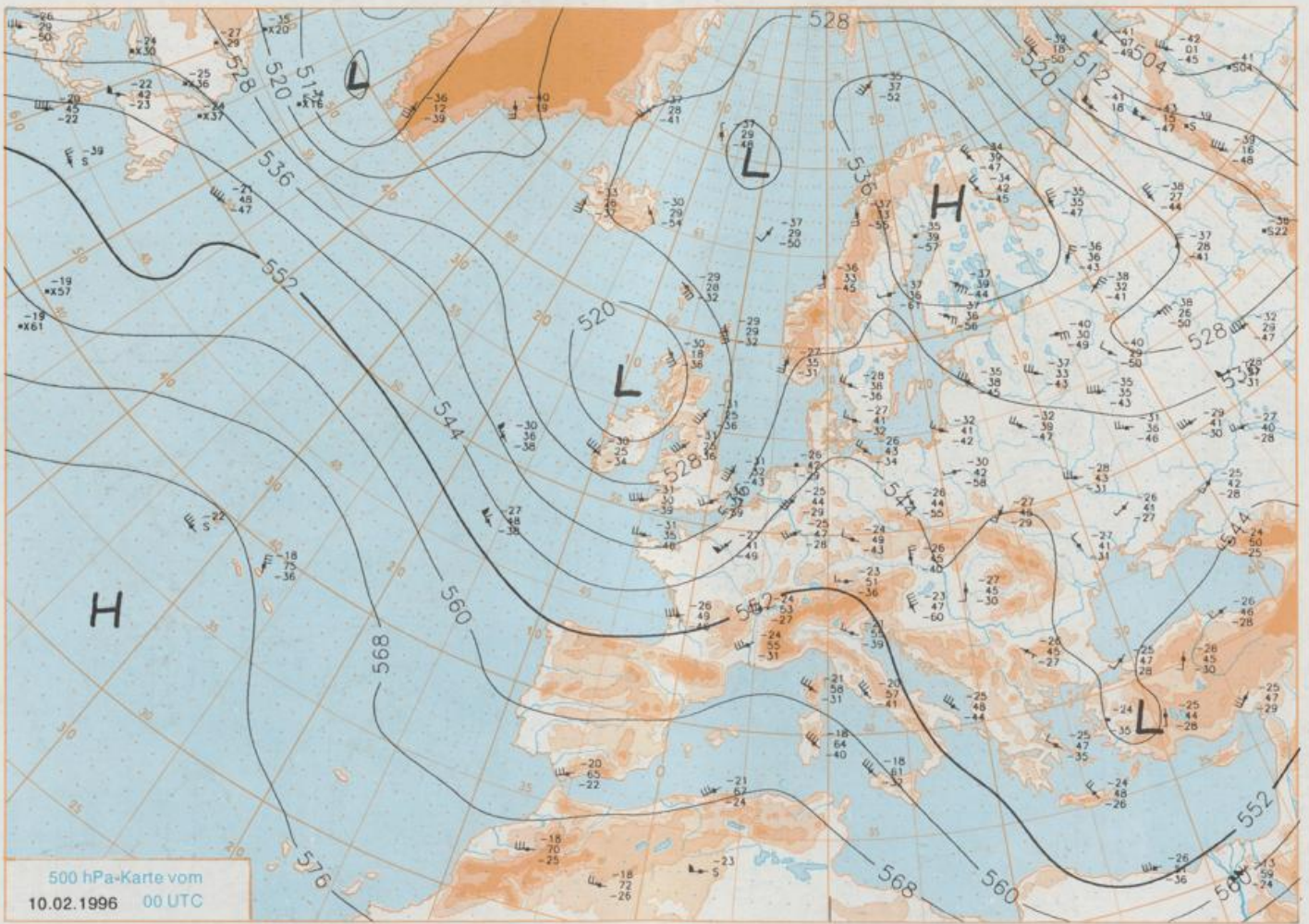
Deutschland-Vorhersage für Montag, 12.02.1996

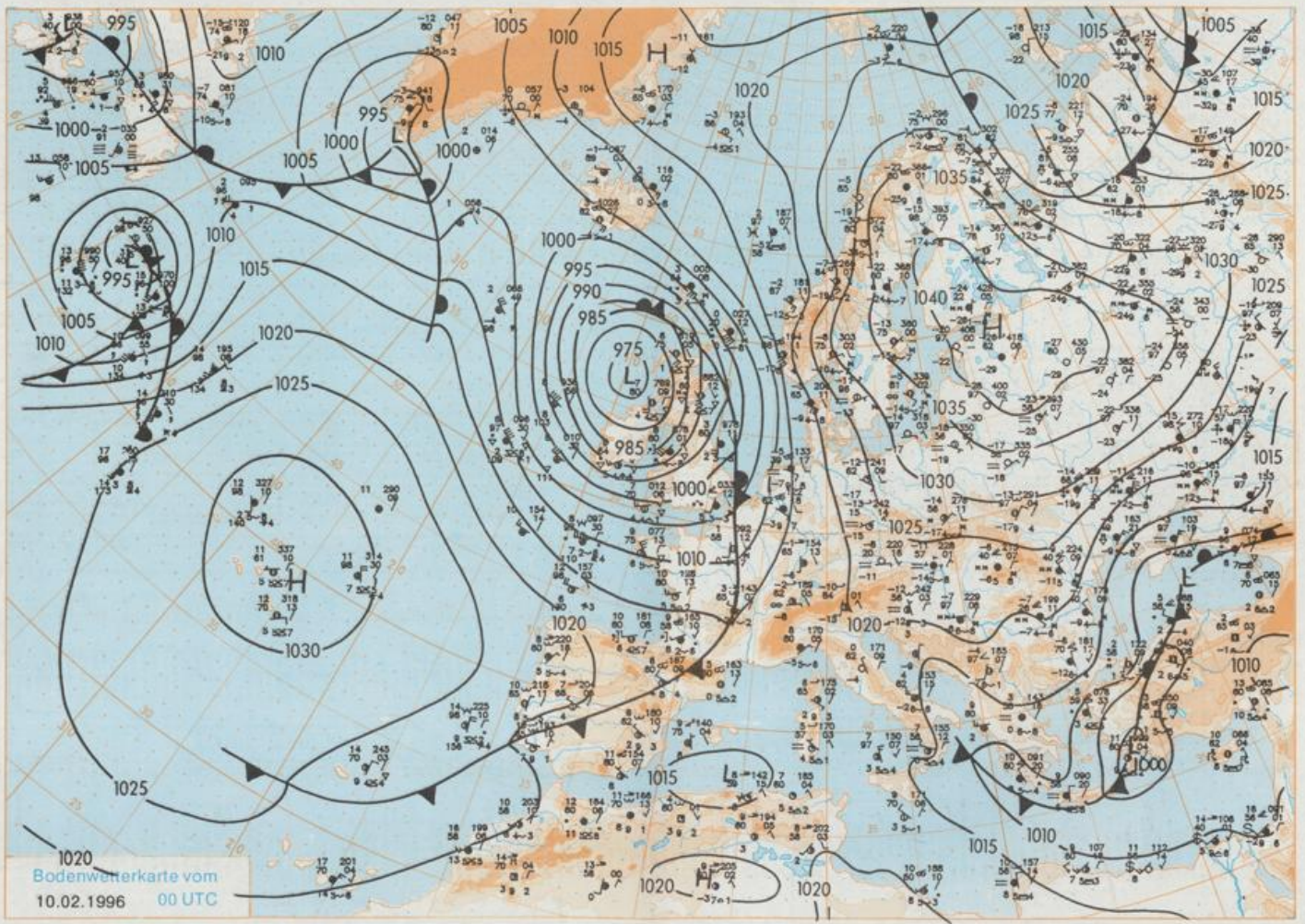
Das Orkantief bei Island bleibt in den kommenden Tagen als Tiefzentrum weitgehend erhalten. Die am Samstag 00 UTC über Mitteleuropa angelangte Okklusion schwenkt rasch ostwärts. Im Laufe des Montags überquert eine weitere atlantische Tiefdruckwelle Deutschland mit ihrem Niederschlagsgebiet.

Im Tagesverlauf von Westen rascher Bewölkungsaufzug und nachfolgend Durchzug eines Niederschlagsgebietes, vor allem nördlich und östlich der Elbe als Schnee, sonst als Regen oder Sprühregen. Tiefstwerte minus 5 bis 0, am Rhein und im Westen bis plus 3 Grad C. Tageshöchsttemperaturen 0 bis 6 Grad C. Mäßiger bis frischer, zeitweise stark böiger, von Südost bis Süd, auf Südwest drehender Wind.

Weitere Aussichten für Dienstag, 13.02.1996

Unbeständig, weitere Niederschläge und bei wieder sinkenden Temperaturen auch in den Niederungen mit Schnee vermischt.





Stereographische Projektion 1 : 30 000 000 60°N

Wettermeldungen von Samstag, dem 10. Februar 1996 06 UTC

Station	Bar.-höhe (m)	Luftdr. red. NN (hPa)	Wetter	Wind	Deutschland							Sonne Vort. Std.	RR 24h mm	Schnee höhe	Extremwerte der Lufttemperatur in der Dekade vom 1.02. bis 10.02.				
					km/h	Temperatur (Grad C)			Nacht 2 m	5 cm	Re				Tmax	Datum	Tmin	Datum	
						Tau-punkt	Max Vortag	Mittel											
Helgoland	8	1013,7	stark bew.	SE	59	-4,2	-6,0	-4,7	-6,2	-6,0	-6	5,5	0	3	1953	10,7	8.02.1990	-10,0	1.02.1956
List / Sylt	29	1015,1	Schneefall	ESE	42	-7,3	-8,7	-6,8	-8,0	-8,4	-9	7,3	0,0	5	1937	10,4	8.02.1990	-18,0	10.02.1940
Leck	17	1016,4	stark bew.	ESE	35	-8,2	-10,9	-7,2	-10,3	-9,0	-10	7,0	0	3	1974	10,6	6.02.1990	-16,1	10.02.1979
Husum	26	1016,4	stark bew.	E	33	-8,9	-11,3	-7,9	-9,9	-9,0	-11	6,1	0	1					
Schleswig	48	1017,7	stark bew.	ESE	22	-9,3	-13,2	-7,5	-9,7	-10,3	-11	7,1	0	2	1947	12,5	8.02.1990	-17,2	2.02.1954
Kiel	31	1018,1	stark bew.	SE	15	-10,0	-12,8	-7,9	-9,7	-10,0	-11	6,5	0	1	1940	14,2	8.02.1990	-19,6	10.02.1940
Arkona	42	1020,0	leicht bew.	ESE	48	-9,3	-12,5	-6,4	-7,8	-9,5	-10	8,0	0	1	1951	12,8	8.02.1990	-18,9	1.02.1954
Norderney	16	1011,2	leicht bew.	SE	26	-4,9	-7,6	-7,4	-8,5	-7,4	-8	5,0	0	1	1947	12,5	8.02.1990	-14,3	1.02.1954
Bremerhaven	11	1013,8	wolkig	SE	24	-6,7	-9,6	-6,8	-8,8	-7,6	-9	5,4	0	3	1949	14,0	8.02.1990	-15,8	1.02.1954
Cuxhaven	12	1014,7	stark bew.	SE	41	-7,5	-9,9	-10,9	-8,2	-7,5	-8	5,8	0	7	1946	12,8	8.02.1990	-12,9	8.02.1947
Hamburg/Flugh.	16	1017,4	leicht bew.	ESE	21	-10,0	-13,7	-7,3	-9,4	-10,0	-10	6,4	0	3	1891	14,9	8.02.1990	-24,6	10.02.1940
Lübeck	15	1019,1	bedeckt	SE	22	-10,8	-14,3	-7,7	-11,2	-10,9	-18	6,4	0	3	1890	15,6	10.02.1899	-27,2	4.02.1912
Boltenhagen	17	1019,7	leicht bew.	SE	31	-11,2	-14,7	-8,6	-11,3	-11,4	-12	7,2	0	3	1951	14,7	8.02.1990	-18,6	1.02.1954
Schwerin	68	1019,8	wolkig	ESE	18	-11,4	-14,7	-7,2	-11,2	-11,4	-13	7,0	0	5	1947	14,5	8.02.1990	-18,7	1.02.1956
Warnemünde	10	1021,7	leicht bew.	SE	22	-12,3	-16,1	-7,1	-12,2	-12,6	-13	7,6	0	3	1951	14,1	8.02.1990	-18,1	6.02.1963
Teterow	50	1022,1	leicht bew.	ESE	28	-13,5	-15,9	-8,7	-12,3	-13,6	-15	8,1	0	5	1947	13,7	8.02.1990	-20,6	1.02.1956
Barth	7	1023,1	leicht bew.	ESE	11	-13,3	-17,1	-8,5	-11,7	-13,4	-15	7,8	0	4	1967	13,5	8.02.1990	-20,7	9.02.1986
Greifswald	6	1024,1	leicht bew.	ESE	17	-13,4	-17,1	-7,3	-11,3	-13,6	-18	7,7	0	2	1951	14,6	8.02.1990	-23,1	9.02.1986
Ueckermünde	7	1025,2	leicht bew.	ESE	11	-14,1	-17,5	-7,8	-12,3	-14,7	-19	7,9	0	2	1951	15,2	8.02.1990	-25,5	9.02.1956
Emden	12	1010,8	bedeckt	N	31	-4,4	-7,0	-6,9	-9,2	-7,9	-9	4,6	0	6	1947	13,0	8.02.1990	-16,9	5.02.1963
Oldenburg	12	1012,8	wolkig	ESE	24	-6,8	-8,4	-7,5	-9,6	-7,9	-9	5,0	0	5					
Bremen/Flugh.	5	1014,3	bedeckt	ESE	24	-7,7	-11,1	-6,6	-9,1	-8,0	-9	5,7	0	5	1890	16,7	10.02.1899	-20,2	5.02.1941
Soltau	78	1016,7	bedeckt	ESE	17	-10,0	-13,1	-5,9	-9,6	-10,0	-10	5,8	0	7	1948	15,3	8.02.1990	-22,3	8.02.1953
Boizenburg	46	1018,8	bedeckt	ESE	24	-11,4	-14,5	-7,9	-11,0	-11,4	-11	7,3	0	4	1951	15,2	8.02.1990	-19,8	1.02.1956
Lüchow	23	1020,3	leicht bew.	ESE	11	-11,2	-14,3	-6,6	-10,7	-11,2	-12	6,3	0	4	1955	14,0	8.02.1990	-21,0	9.02.1986
Seehausen/Aitm.	23	1020,3	leicht bew.	ESE	26	-12,0	-16,0	-6,8	-11,0	-12,1	-13	7,3	0	2					
Marnitz	85	1020,5	leicht bew.	ESE	26	-11,8	-15,2	-6,9	-11,3	-12,5	-14	X	0	5	1951	14,3	8.02.1990	-21,8	1.02.1956
Neuruppin	39	1022,1	leicht bew.	E	21	-13,6	-16,4	-6,8	-11,6	-13,8	-15	7,4	0	4					
Neubrandenburg	80	1023,5	leicht bew.	ESE	26	-13,9	-17,4	-8,4	-11,8	-14,1	-15	8,2	0	3					
Angermünde	55	1024,0	wolkig	ESE	17	-14,2	-18,1	-6,9	-12,4	-14,5	-15	8,5	0	2	1951	15,3	8.02.1990	-25,7	9.02.1956
Lingen	24	1010,4	Schneefall	ESE	15	-2,1	-5,2	-5,2	-8,4	-6,8	-8	5,2	0,0	7	1951	14,3	8.02.1990	-18,6	2.02.1956
Münst.-Osn./Flugh.	53	1011,6	Schneefall	ESE	13	-2,0	-5,5	-4,5	-8,1	-5,0	-7	5,0	0,0	8					
Osnabrück	97	1011,8	stark bew.	ESE	9	-2,8	-5,9	-5,5	-7,8	-6,1	-9	5,6	0	10	1952	15,3	8.02.1990	-19,4	1.02.1956
Diepholz	43	1012,7	wolkig	ESE	24	-6,1	-9,3	-7,0	-9,4	-8,4	-10	4,4	0	8	1952	15,4	8.02.1990	-19,5	1.02.1956
Bad Salzungen	139	1013,0	wolkig	SSE	15	-3,4	-7,1	-3,2	-5,4	-3,5	-6	6,1	0	12	1935	15,3	8.02.1990	-20,5	2.02.1942
Hannover/Flugh.	59	1015,7	bedeckt	E	18	-9,3	-12,3	-6,4	-9,6	-9,3	-9	3,1	0,0	11	1936	15,8	8.02.1990	-21,5	1.02.1956
Braunschweig	88	1017,2	bedeckt	SE	18	-9,3	-12,0	-5,6	-9,0	-10,0	-10	4,9	0	10	1891	16,5	10.02.1899	-23,2	2.02.1956
Gardleien	48	1019,0	leicht bew.	ESE	11	-12,0	-15,5	-5,6	-10,5	-12,0	-13	6,5	0	1	1947	15,6	8.02.1990	-23,1	8.02.1953
Magdeburg	85	1019,4	leicht bew.	ESE	11	-11,6	-15,2	-6,5	-11,2	-11,7	-17	6,9	0	8	1947	15,7	8.02.1990	-24,4	2.02.1956
Potsdam	100	1021,8	leicht bew.	E	28	-14,0	-16,2	-5,6	-11,4	-14,1	-16	8,3	0	3	1893	17,8	10.02.1899	-26,0	10.02.1929
Berlin-Temp.	49	1022,6	leicht bew.	E	13	-13,5	-17,6	-6,5	-10,9	-13,8	-15	8,4	0	2	1876	16,1	8.02.1990	-25,4	10.02.1929
Lindenberg	104	1022,6	leicht bew.	E	17	-14,5	-17,1	-5,5	-11,4	-14,8	-15	8,1	0	3	1947	15,9	8.02.1990	-25,6	9.02.1956
Manschnow	16	1023,9	wolkig	E	22	-16,6	-18,6	-7,5	-13,6	-16,7	-18	8,4	0	2					
Düsseldorf/Flugh.	41	1009,8	stark bew.	SSE	30	0,7	-4,1	3,2	-0,6	0,4	-0	0,6	0,0	Re	1970	15,7	8.02.1990	-15,4	9.02.1986
Bocholt	24	1008,8	Schneefall	SSE	17	0,3	-3,6	2,5	-5,0	-3,0	-4	1,6	0,0	5	1947	14,9	8.02.1990	-17,8	2.02.1956
Essen	161	1010,0	Schneefall	SSE	22	0,1	-3,7	1,5	-1,9	-0,8	-5	0,0	0	3	1935	14,8	8.02.1990	-17,6	1.02.1956
Ludenscheid	392	1011,1	bedeckt	SE	13	-3,4	-5,5	-0,5	-3,2	-3,5	-4	0,0	9						
Kahler Asten	859	-	Schneefall	S	26	-7,9	-8,9	-4,7	-6,6	-8,0	-8	0,0	9	1955	11,3	4.02.1993	-26,0	1.02.1956	
Bad Lippspringe	158	1013,3	wolkig	SSE	17	-3,0	-6,7	-2,0	-4,1	-3,2	-5	3,9	0,0	14	1951	15,3	8.02.1990	-20,2	9.02.1986
Kassel	233	1014,9	stark bew.	SSW	13	-4,1	-7,8	-2,4	-5,4	-4,5	-7	0,0	3	1951	13,7	8.02.1990	-20,4	1.02.1956	
Göttingen	171	1015,6	stark bew.	ESE	28	-6,0	-8,8	-4,1	-6,4	-7,6	-8	0,9	0	2	1947	14,5	8.02.1990	-23,7	6.02.1963
Leinefelde	356	1017,0	bedeckt	E	9	-9,8	-11,1	-6,3	-9,2	-10,3	-11	1,2	0,0	3	1957	13,2	8.02.1990	-20,9	9.02.1986
Braunlage	610	1016,7	bedeckt	NNE	2	-8,7	-9,8	-7,0	-8,2	-9,7	-14	0,3	14	1936	13,6	2.02.1955	-25,6	1.02.1956	
Brocken	1153	-	Schneestreib	S	65	-10,1	-10,6	-10,3	-10,7	-10,3	-14	0,3	0,4	22	1951	10,1	6.02.1990	-28,4	1.02.1956
Artern	166	1018,9	leicht bew.	NE	8	-12,6	-14,1	-7,3	-11,2	-12,7	-15	3,2	0,0	7	1954	16,7	8.02.1990	-22,6	2.02.1956
Leipzig/Flugh.	141	1019,7	leicht bew.	E	11	-12,7	-14,9	-7,9	-11,6	-13,2	-14	6,6	0	6	1951	16,9	8.02.1990	-22,9	10.02.1956
Wittenberg	106	1020,5	leicht bew.	ENE	9	-13,7	-16,4	-6,6	-11,5	-13,7	-14	7,7	0	6	1951	17,1	8.02.1990	-24,6	2.02.1956
Oschatz	152	1020,6	leicht bew.	E	5	-13,6	-14,7	-6,5	-11,2	-14,1	-17	7,4	0	3					
Dresden/Flugh.	230	1020,3	leicht bew.	SE	22	-9,2	-13,2	-4,7	-11,2	-11,3	-15	8,0	0	5	1917	16,7	8.02.1990	-27,0	9.02.1956
Dobers-Flur	100	1021,4	wolkig	E	17	-13,5	-16,4	-4,2	-11,4	-13,6	-15	8,1	0	5	1951	16,8	8.02.1990	-28,4	9.02.1956
Cottbus	70	1022,7	wolkig	E	15	-14,7	-17,8	-5,0	-11,8	-14,9	-16	8,3	0	5	1951	18,1	8.02.1990	-27,6	9.02.1956
Görlitz	238	1022,5	leicht bew.	E	4	-16,1	-17,3	-7,3	-13,0	-15,5	-18	8,2	0	2	1951	15,0	6.02.1990	-30,8	9.02.1956
Aachen	205	1008,3	bedeckt	S	11	1,5	-5,1												