

Amtsblatt des Deutschen Wetterdienstes

D 7311 A
ISSN 0936-5818

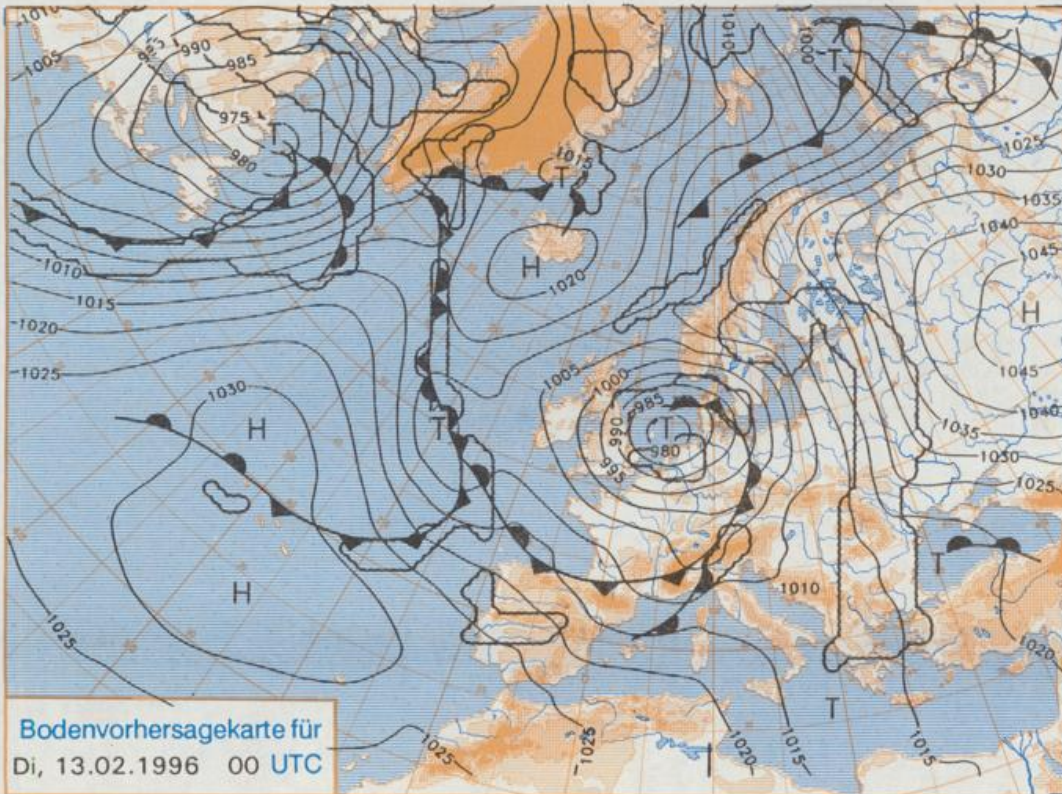
Schutzgebühr monatlich DM 27,50
einschließlich Versandkosten,
Einzelpreis DM 1,25
zuzüglich Versandkosten

Druck und Verlag: Deutscher Wetterdienst
Frankfurter Straße 135, 63067 Offenbach
Postanschrift: 63004 (Postfach), Telefon: (0 69) 80 62-22 83
Telex: 4152871, Telefax: (0 69) 80 62-24 84
Postgirokonto Frankfurt: BLZ 500 100 60, Kto.-Nr. 490 31-606
Erscheint täglich; nur Postbezug

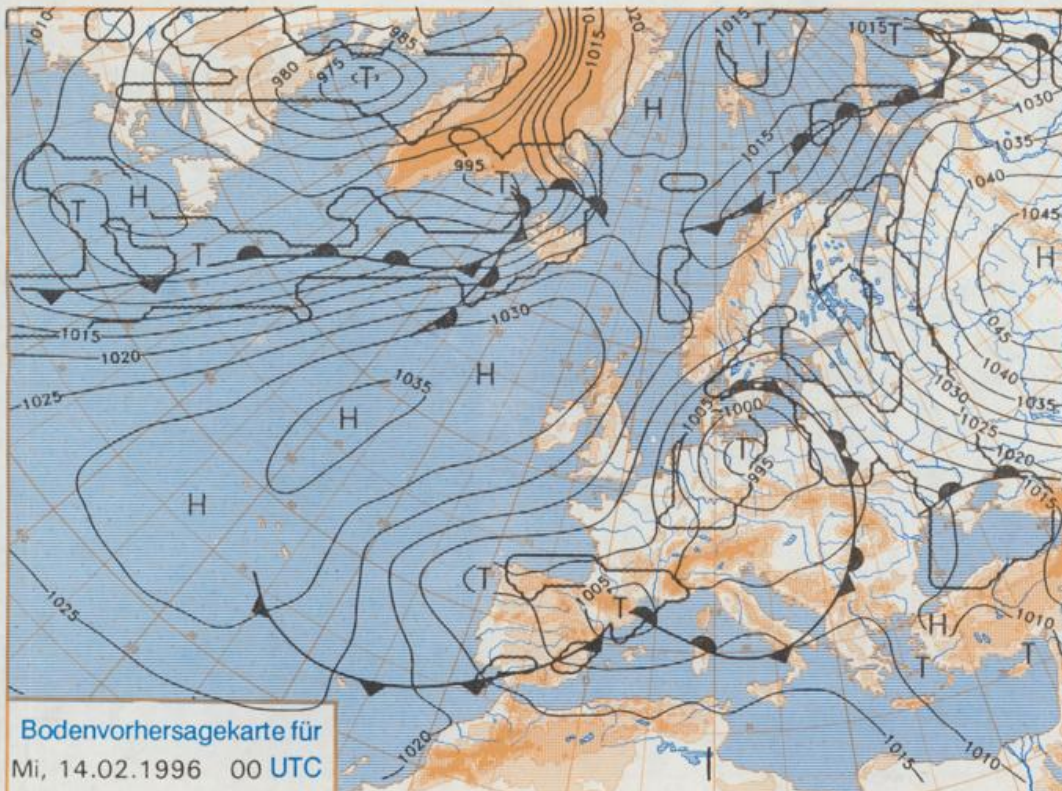
Jahrgang 1996

Sonntag, den 11. Februar

Nummer: 42



Stereographische Projektion 1 : 60 000 000 60°N



Deutschland-Vorhersage für Dienstag, 13.02.1996

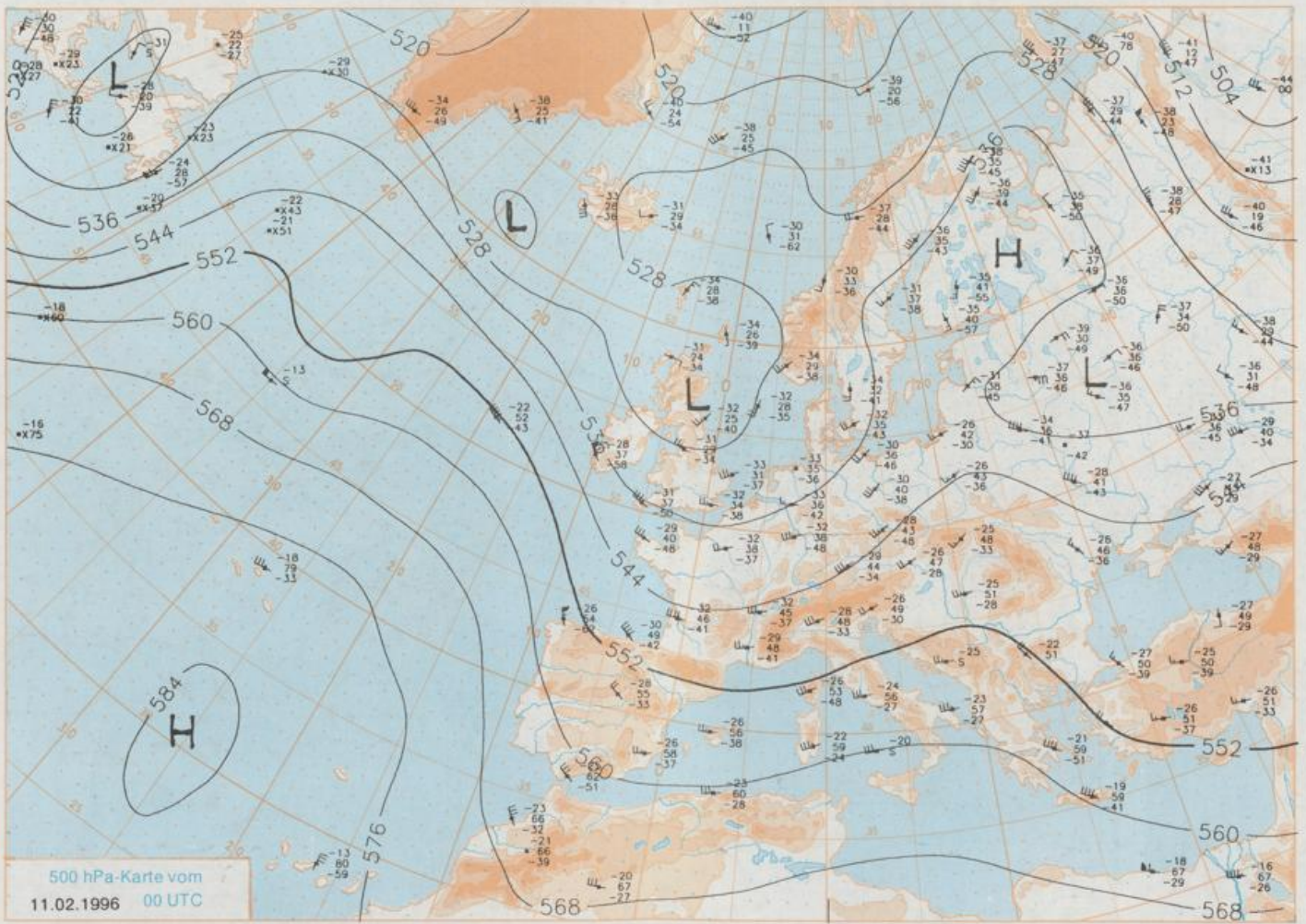
Das am Sonntag 00 UTC über Schottland angelangte kräftige Tief wandert südostwärts in Richtung Nordsee und Deutsche Bucht. Es erreicht am Dienstag Norddeutschland, überquert den Norden Deutschlands und befindet sich mit seinem Kern am Mittwoch in Mecklenburg-Vorpommern. Gleichzeitig läßt die rückseitig bis ins westliche Mittelmeer vordringende kalte Meeresluft ein Tief über dem Löwengolf entstehen. Damit wird am Dienstag und Mittwoch ganz Deutschland zyklonal beeinflusst.

Überwiegend stark bewölkt und zeitweise Niederschläge, die bei zurückgehenden Temperaturen auch im Westen und Südwesten wieder in Schnee übergehen. Tiefstwerte im Westen und Südwesten bei 1, im Süden minus 1, im Norden und Osten bei minus 4 Grad C. Tageshöchstwerte im Norden und Nordosten bei 0, sonst 3 bis 5 Grad C. Mäßiger bis frischer Wind, im Norden und Osten aus östlichen Richtungen, sonst aus Südwesten bis Westen, an der See und im freien Bergland mit Sturmböen.

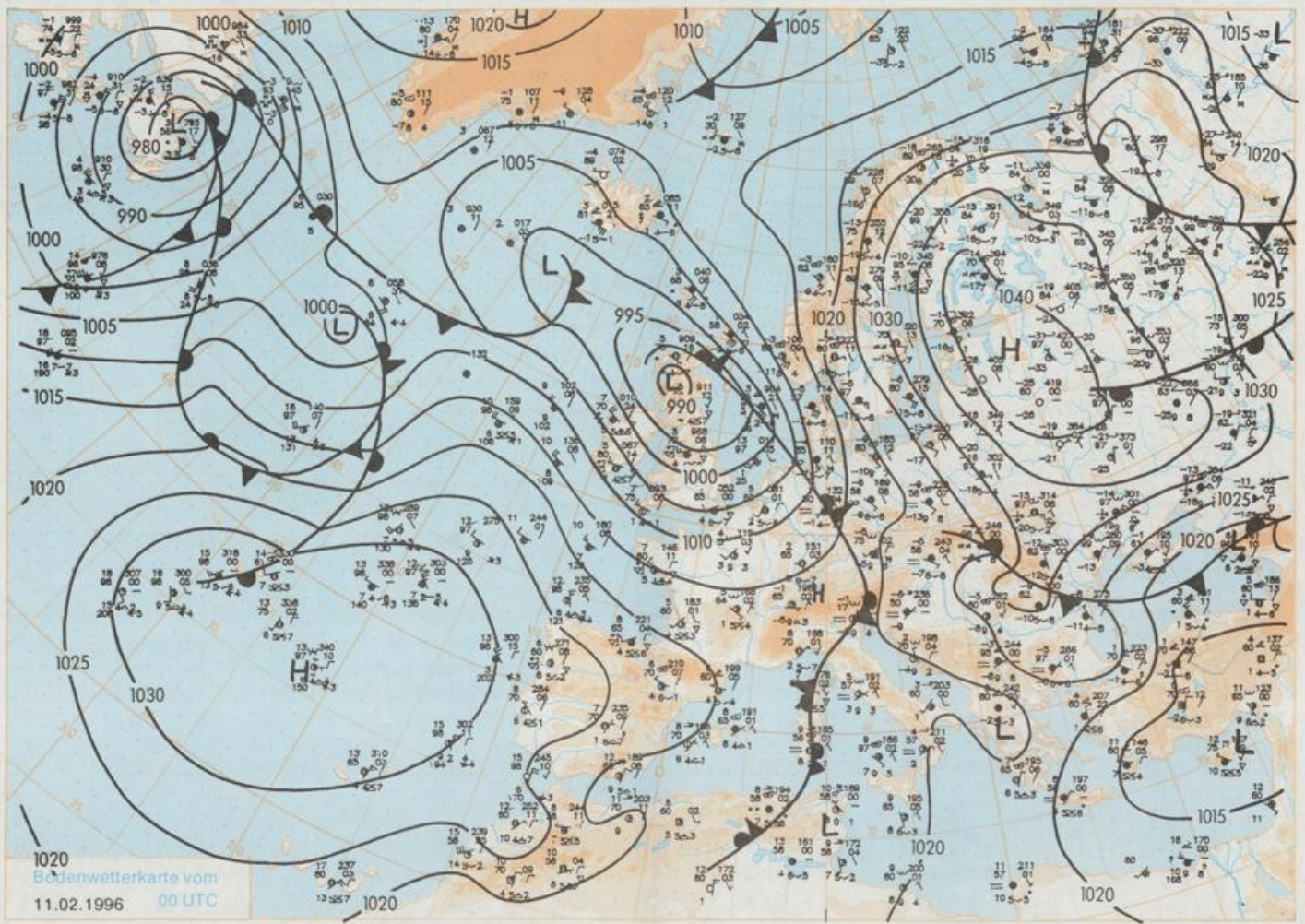
Weitere Aussichten für Mittwoch, 14.02.1996

In allen Landesteilen stark bewölkt und zeitweise leichter Schneefall. Höchsttemperaturen im Norden um 0, sonst bei 2 Grad C. In der Nacht allenthalben leichter Frost. An der See frischer Nordostwind, sonst schwacher bis mäßiger Wind aus unterschiedlichen Richtungen.

Der Umwelt zuliebe: gedruckt auf chlorfrei gebleichtem Papier.



Stereographische Projektion 1 : 30 000 000 60°N



1020
Bodenwetterkarte vom
11.02.1996 00 UTC

Stereographische Projektion 1 : 30 000 000 60°N

Wettermeldungen von Sonntag, dem 11. Februar 1996 06 UTC

Station	Bar.-höhe (m)	Luftdr. red.NN (hPa)	Wetter	Wind	Temperaturen (Grad C)					Sonne Vort. Std.	RR 24h mm	Schnee höhe cm	Extremwerte der Lufttemperatur in der Dekade vom 11.02. bis 20.02.							
					km/h	Luft 2 m	Temperatur (Grad C)		Mittel Nacht 2 m 5 cm				Tmax Datum	Tmin Datum	Tmax Datum	Tmin Datum				
							Max Vortag	Min Vortag												
Helgoland	8	1007.7	stark bew.	SE	46	-1.1	-1.8	-3.6	-3.6	-3.7	-4	1	1	1953	10.1	20.02.1990	-11.2	15.02.1956		
List / Sylt	29	1008.6	Schneefall	ESE	42	-5.2	-5.4	-6.5	-6.8	-6.9	-7	0	0	1937	10.2	19.02.1990	-21.0	12.02.1940		
Leck	17	1010.2	Schn.Gries.	ESE	30	-5.0	-6.8	-6.8	-7.3	-7.0	-7	0	0	1974	12.3	20.02.1990	-22.2	19.02.1978		
Husum	26	1010.3	stark bew.	ESE	26	-5.2	-6.8	-6.9	-7.7	-7.6	-8	0	1	1						
Schleswig	48	1011.1	stark bew.	ESE	21	-5.9	-8.5	-7.3	-8.1	-7.8	-8	0	0	2	1947	13.3	20.02.1990	-19.7	16.02.1956	
Kiel	31	1012.0	bedeckt	SE	11	-5.9	-8.4	-7.0	-8.3	-7.8	-8	0	1	2	1940	14.1	20.02.1990	-24.8	13.02.1940	
Aixona	42	1017.1	stark bew.	SE	37	-7.2	-10.4	-6.0	-8.3	-8.8	-9	0	1	1951	12.8	20.02.1990	-17.2	15.02.1956		
Norderney	16	1006.5	gefr. Regen	SSE	22	1.3	0.1	-2.6	-3.2	-2.8	-3	0	0.8	1	1947	12.8	17.02.1961	-15.3	16.02.1956	
Bremerhaven	11	1009.5	gefr. Regen	SE	17	-1.2	-2.9	-4.2	-4.3	-4.3	-4	0	2	3	1949	14.1	20.02.1990	-18.0	16.02.1956	
Cuxhaven	12	1009.5	gefr. Regen	SE	22	-3.5	-5.6	-5.5	-5.8	-5.7	-5	0	0.8	2	1946	14.6	20.02.1990	-17.0	16.02.1956	
Hamburg/Flugh.	18	1011.8	stark bew.	SE	17	-5.5	-8.6	-6.8	-7.5	-6.6	-7	0	0	3	1891	15.1	11.02.1899	-29.1	13.02.1940	
Lübeck	15	1013.3	stark bew.	SE	15	-6.2	-8.7	-7.0	-8.1	-7.4	-8	0	0	3	1890	14.9	20.02.1990	-26.3	13.02.1940	
Boitenhagen	17	1013.8	bedeckt	SE	17	-6.5	-9.2	-7.1	-8.3	-7.6	-8	0	0	2	1951	14.9	20.02.1990	-24.8	16.02.1956	
Schwierz	68	1013.8	stark bew.	ESE	13	-6.7	-9.6	-7.1	-8.6	-8.1	-8	0	0.1	0	5	1947	15.2	20.02.1990	-23.4	16.02.1956
Warnemünde	10	1014.7	stark bew.	SE	21	-7.6	-10.6	-7.7	-9.2	-8.5	-9	0	0	3	1951	15.1	20.02.1990	-18.4	16.02.1956	
Taterow	50	1015.1	bedeckt	SE	9	-8.0	-9.8	-8.6	-10.0	-9.0	-9	0	0	0	5	1947	15.8	20.02.1990	-23.4	15.02.1956
Barth	7	1015.5	stark bew.	ESE	9	-8.3	-11.4	-7.8	-9.9	-9.2	-10	0	0	4	1967	14.7	12.02.1974	-19.5	20.02.1978	
Greifswald	6	1016.4	stark bew.	ESE	11	-8.0	-11.5	-7.2	-9.7	-9.1	-10	0	0	2	1951	16.0	20.02.1990	-26.6	16.02.1956	
Ueckermünde	7	1017.3	bedeckt	ESE	8	-8.2	-12.0	-7.2	-10.0	-9.5	-10	0	0.4	2	1951	16.7	20.02.1990	-28.2	15.02.1956	
Emden	12	1006.9	gefr. Regen	SSE	24	1.0	0.2	-1.0	-2.5	-1.6	-4	0	3	5	1947	15.2	17.02.1961	-23.7	16.02.1956	
Oldenburg	12	1008.8	stark bew.	SE	15	0.2	-0.2	-3.0	-4.5	-3.6	-5	0	1	4						
Bremen/Flugh.	5	1009.7	gefr. Regen	SE	18	-2.7	-4.4	-4.4	-5.4	-4.8	-6	0	0	5	1890	15.8	20.02.1990	-23.6	13.02.1940	
Soiata	78	1011.7	stark bew.	SE	11	-4.4	-6.6	-5.6	-6.6	-6.5	-8	0	0	7	1948	17.8	14.02.1958	-21.7	16.02.1956	
Boizenburg	46	1013.1	bedeckt	ESE	17	-6.4	-8.6	-7.4	-8.6	-7.5	-8	0	0	4	1951	14.9	20.02.1990	-20.4	15.02.1956	
Lüchow	18	1013.6	bedeckt	ESE	5	-5.7	-8.2	-6.6	-7.8	-7.5	-8	0	0	2	1955	15.4	20.02.1990	-24.7	16.02.1956	
Seehausen/Altm.	23	1014.3	bedeckt	ESE	13	-6.3	-9.5	-7.1	-8.6	-7.5	-8	0	0	2						
Marnitz	85	1014.4	stark bew.	E	17	-6.9	-9.4	-8.1	-9.2	-8.5	-9	X	0	5	1951	15.3	20.02.1990	-21.8	15.02.1956	
Neuruppin	39	1015.1	stark bew.	E	11	-6.9	-9.2	-7.7	-9.4	-8.2	-8	0	0	4						
Neubrandenburg	80	1015.9	Schneefall	ESE	15	-8.3	-10.5	-8.7	-10.5	-9.5	-10	0	0	3						
Angermünde	55	1016.2	stark bew.	ESE	13	-8.2	-10.3	-8.3	-10.3	-9.5	-10	0	0.1	0	2	1951	15.6	20.02.1990	-29.1	11.02.1956
Lingen	24	1008.1	leicht bew.	S	15	2.5	1.2	2.8	0.6	0.7	-1	0	0.4	6	1951	17.2	20.02.1990	-20.5	16.02.1956	
Münst.-Osn./Flugh.	53	1009.0	stark bew.	SSE	11	1.5	0.6	2.5	0.7	-1.0	-4	0	0.8	7						
Osnabrück	97	1009.3	gefr. Regen	S	15	2.1	0.6	1.9	0.5	1.1	-1	0	0.7	8	1952	16.2	20.02.1990	-21.4	16.02.1956	
Diepholz	43	1009.4	stark bew.	SSE	8	2.0	0.6	-1.4	-0.4	-3.3	-7	0	0.1	8	1952	16.5	20.02.1990	-24.3	16.02.1956	
Bad Salzungen	139	1010.1	stark bew.	E	9	1.9	-0.6	0.0	-0.8	-0.4	-5	0	0.1	11	1935	16.7	19.02.1990	-23.5	16.02.1956	
Hannover/Flugh.	59	1011.2	leicht bew.	E	11	-4.3	-6.0	-4.4	-5.7	-5.0	-7	0	0	10	1936	17.0	20.02.1990	-24.3	16.02.1956	
Braunschweig	88	1012.4	stark bew.	SE	11	-4.0	-4.8	-4.3	-5.8	-4.5	-7	0	0	9	1891	16.5	11.02.1899	-26.3	11.02.1929	
Gardelegen	88	1013.4	stark bew.	ENE	4	-6.8	-9.2	-6.0	-8.0	-7.1	-9	0	0	1	1947	16.9	20.02.1990	-28.3	11.02.1956	
Magdeburg	85	1013.3	leicht bew.	still		-5.8	-7.4	-5.8	-7.4	-7.2	-14	0	0	8	1947	16.8	20.02.1990	-23.1	11.02.1956	
Potsdam	100	1014.8	bedeckt	E	22	-6.9	-8.7	-7.5	-9.5	-8.4	-9	0	0	3	1893	18.0	11.02.1899	-26.8	11.02.1929	
Berlin-Temp.	49	1015.6	Schneefall	ESE	13	-7.0	-9.3	-7.6	-9.5	-8.5	-9	0	0.5	0	2	1876	16.4	20.02.1990	-26.0	11.02.1929
Ludwigslund	104	1015.8	stark bew.	E	17	-7.2	-9.3	-8.3	-10.1	-9.2	-9	0	0.7	0	3	1947	15.7	20.02.1990	-22.4	11.02.1956
Manschnow	16	1016.1	stark bew.	E	13	-7.8	-9.3	-8.3	-10.4	-9.2	-10	0	0.3	3						
Düsseldorf/Flugh.	41	1009.6	leicht bew.	SSE	17	3.4	1.5	5.3	2.8	2.4	1	0.2	2	Re	1970	19.0	20.02.1990	-15.4	12.02.1985	
Bocholt	24	1008.0	leicht bew.	S	15	2.6	0.9	3.7	2.2	2.3	1	0	0.4	Re	1947	17.0	20.02.1990	-20.4	16.02.1956	
Essen	161	1009.9	stark bew.	S	21	2.6	1.2	3.4	2.1	2.3	1	0	1	2	1935	18.0	20.02.1990	-18.2	16.02.1956	
Ludenscheid	392	1010.3	Schneereggen	SW	9	1.3	0.2	1.4	0.0	1.1	-2	0.6	0.2	8						
Kahler Asten	859	-	in Wolken	SSW	21	-2.1	-2.5	-4.2	-4.9	-4.4	-4	0	0.2	10	1955	12.6	16.02.1961	-21.4	11.02.1956	
Bad Lipspringe	158	1010.5	stark bew.	SSE	22	2.2	0.5	1.2	0.1	0.4	-2	0	0.2	12	1951	16.6	17.02.1961	-22.5	16.02.1956	
Kassel	233	1012.4	stark bew.	S	13	0.8	-0.5	-0.1	-1.0	-0.2	-1	0.2	0.0	3	1951	16.0	14.02.1958	-22.4	17.02.1956	
Göttingen	171	1012.3	stark bew.	SSE	17	0.5	-1.3	-0.4	-2.0	-0.6	-1	0	0	2	1947	16.0	20.02.1990	-28.0	16.02.1956	
Leinefelde	356	1012.9	leicht bew.	SSW	11	-1.0	-2.5	-3.1	-4.3	-3.2	-3	0	0	2	1957	13.9	14.02.1958	-19.8	18.02.1978	
Braunlage	610	1012.5	bedeckt	WSW	11	-2.0	-2.5	-5.0	-5.5	-5.0	-5	0	0	13	1936	14.6	17.02.1961	-21.1	12.02.1956	
Brocken	1153	-	in Wolken	SW	46	-3.9	-4.1	-5.2	-6.9	-5.2	-7	0.2	2	22	1951	11.5	17.02.1961	-23.7	11.02.1956	
Artern	166	1013.8	stark bew.	still		-3.0	-4.7	-3.3	-5.9	-3.9	-6	0	0.1	7	1954	16.2	14.02.1958	-22.8	11.02.1956	
Leipzig/Flugh.	141	1013.8	stark bew.	S	15	-1.0	-3.4	-3.3	-4.9	-3.7	-4	0	0	5	1951	16.5	14.02.1958	-22.3	11.02.1956	
Wittenberg	106	1014.1	Schneefall	ESE	9	-3.9	-5.9	-6.0	-8.3	-6.2	-6	0	0	5	1951	16.0	20.02.1990	-22.1	11.02.1956	
Oschatz	152	1015.0	Schn.Sterne	E	4	-3.4	-5.2	-3.4	-6.1	-4.3	-6	0	0.4	0	3					
Dresden/Flugh.	230	1016.1	stark bew.	SE	24	-4.7	-7.8	-4.2	-6.0	-6.0	-6	0	0	3	1917	16.6	20.02.1990	-30.5	11.02.1929	
Doberlug-Kir.	100	1015.3	bedeckt	SSE	11	-3.7	-7.1	-6.0	-8.2	-6.8	-7	0	0.3	0	5	1951	16.6	20.02.1990	-27.4	11.02.1956
Cottbus	70	1016.0	stark bew.	ESE	8	-4.8	-8.1	-7.4	-9.8	-8.8	-9	0	1.9	5	1951	16.9	20.02.1990	-24.5	11.02.1956	
Görlitz	238	1017.1	bedeckt	S	22	-4.9	-9.0	-8.0	-8.6	-9.7	-10	0	0.0	2	1951	14.5	20.02.1990	-25.3	11.02.1956	
Aachen	205	1008.6	leicht bew.	SSW	21	4.0	1.4	6.0	4.0	3.9	2	5.7	1	Re	1891	19.8	14.02.1961	-18.6	14.02.1895	