

## Amtsblatt des Deutschen Wetterdienstes

D 7311 A  
ISSN 0936-5818

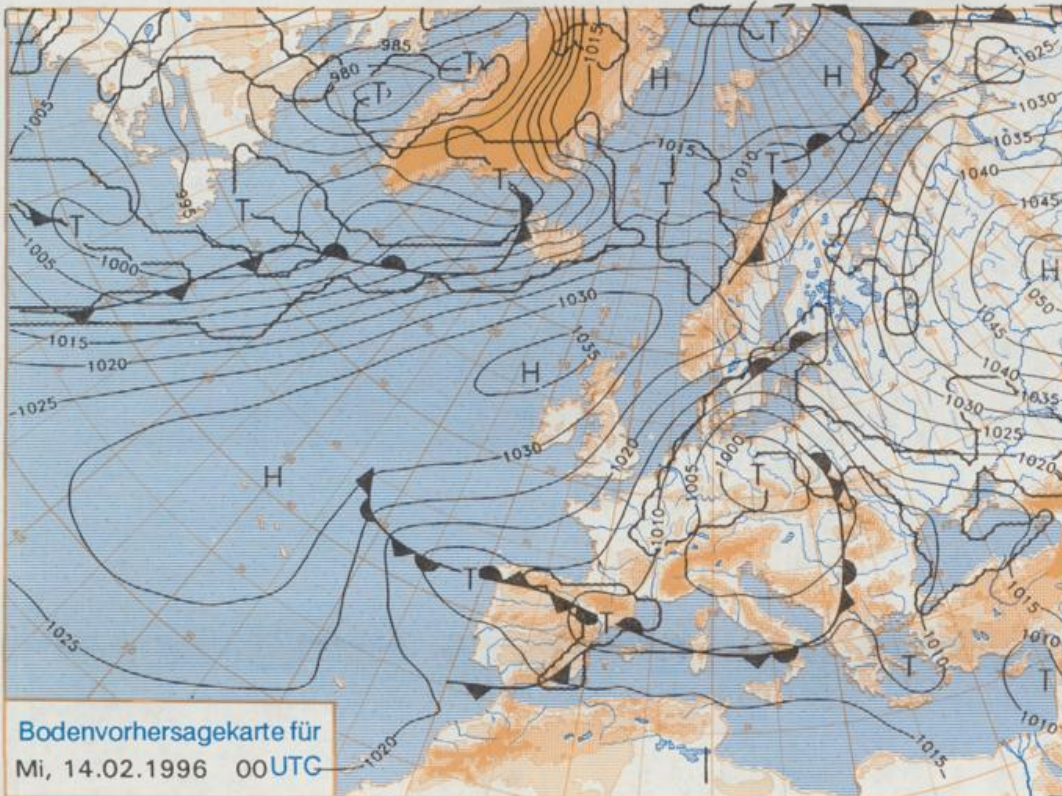
Schutzgebühr monatlich DM 27,50  
einschließlich Versandkosten,  
Einzelpreis DM 1,25  
zuzüglich Versandkosten

Druck und Verlag: Deutscher Wetterdienst  
Frankfurter Straße 135, 63067 Offenbach  
Postanschrift: 63004 (Postfach), Telefon: (0 69) 80 62-22 83  
Telefax: 4152871, Telefax: (0 69) 80 62-24 84  
Postgirokonto Frankfurt: BLZ 500 100 60, Kto.-Nr. 490 31 -606  
Erscheint täglich; nur Postbezug

Jahrgang 1996

Montag, den 12. Februar

Nummer: 43



Deutschland-Vorhersage  
für Mittwoch, 14.02.1996

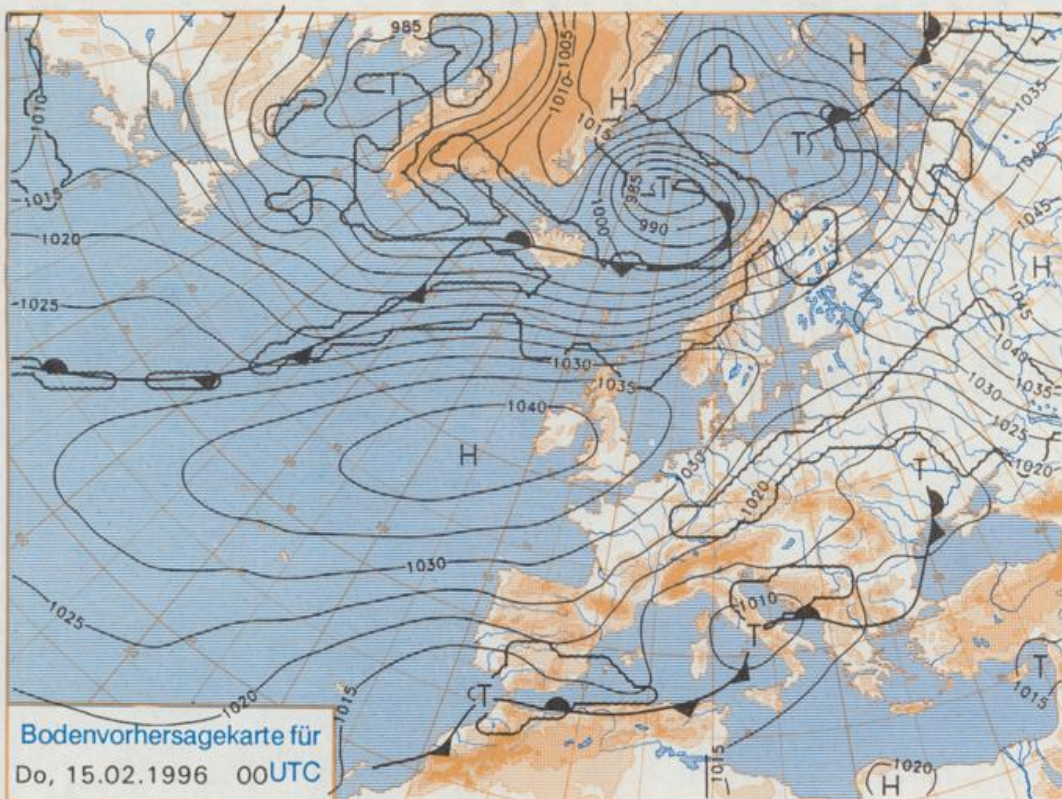
Das Sturmtief mit Kern über den Britischen Inseln zieht über Deutschland hinweg bis zur Ukraine. Dabei wird auf seiner Rückseite mit einer nordöstlichen Strömung erneut kalte Festlandsluft nach Mitteleuropa geführt.

Wechselnde, meist aber starke Bewölkung und einzelne Schneeschauer. Tiefstwerte minus 6 bis minus 1 Grad C. Tageshöchsttemperaturen minus 3 bis plus 2 Grad C. Schwacher bis mäßiger Wind um Ost.

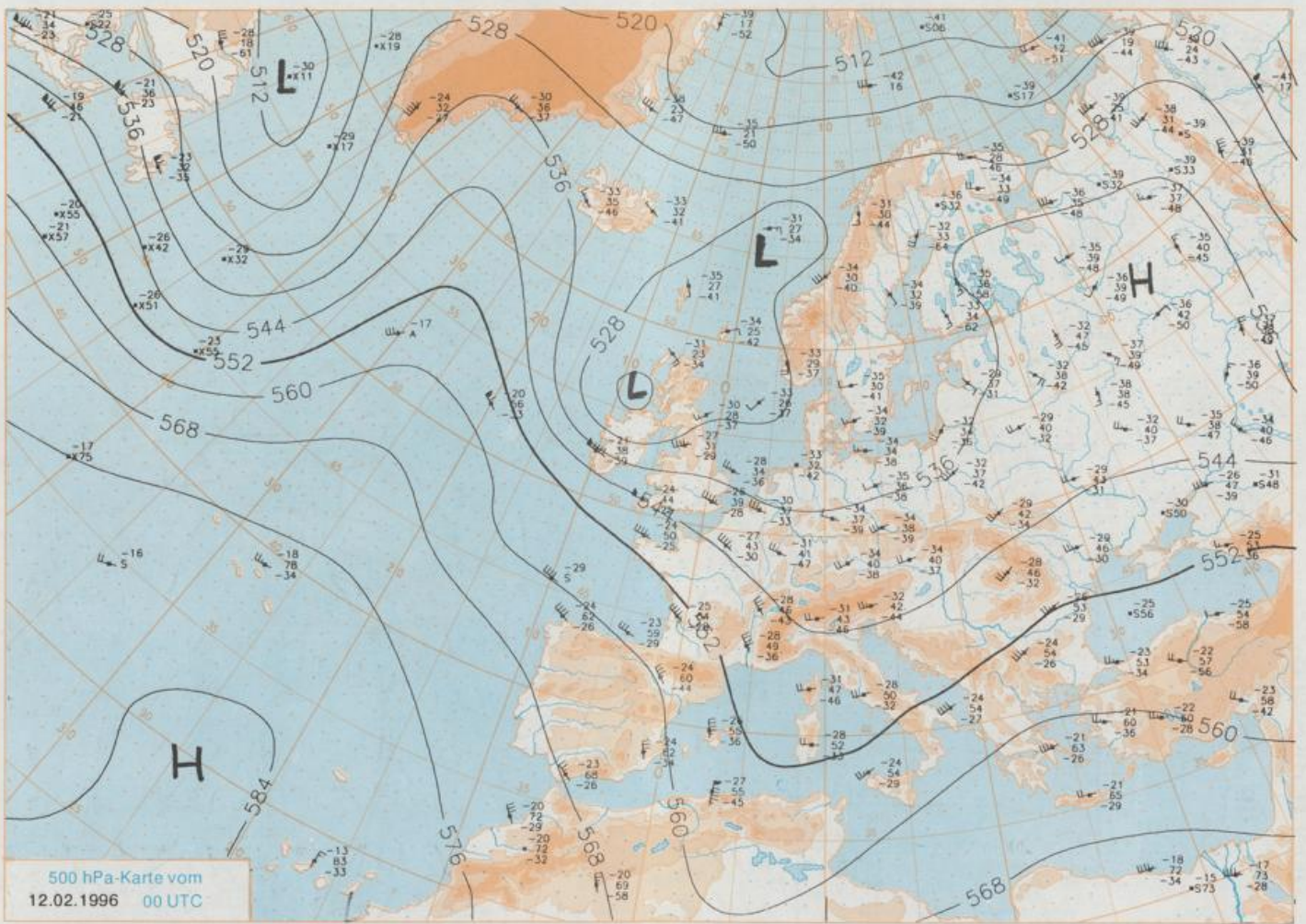
Weitere Aussichten für  
Donnerstag, 15.02.1996

Unbeständig und naßkalt.

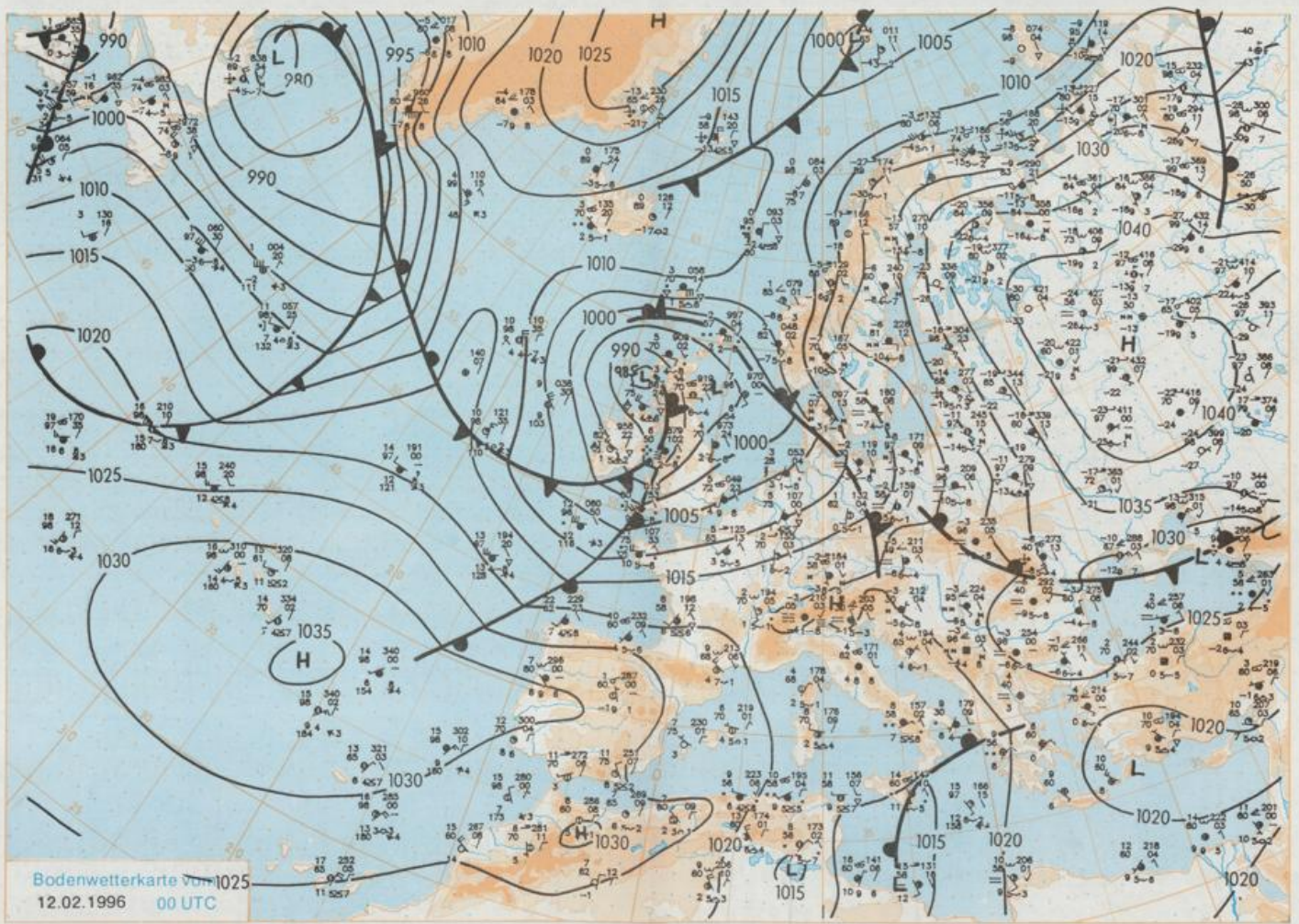
Stereographische Projektion 1 : 60 000 000 60°N



Der Umwelt zuliebe: gedruckt auf chlorfrei gebleichtem Papier.



Stereographische Projektion 1 : 30 000 000 60°N



Stereographische Projektion 1 : 30 000 000 60°N

Wettermeldungen von Montag, dem 12. Februar 1996 06 UTC

Station	Bar.-höhe (m)	Luftdr. red.NN (hPa)	Wetter	Wind	Temperatur (Grad C)					Sonne Vort. Std.	RR 24h mm	Schnee höhe cm	Extremwerte der Lufttemperatur in der Dekade vom 11.02 bis 20.02.						
					Luft 2 m	Tautaukt	Max Vortag	Mittel 2 m	Nacht 5 cm				in	Datum	Tmin Datum				
																km/h	2 m	5 cm	seit
Heigoland	8	1002.2	bedeckt	SSE	26	1.5	1.5	1.5	0.8	-1	1	Re	1953	10.1	20.02.1990	-11.2	15.02.1956		
List / Sylt	29	1002.0	Regen	SSE	24	0.2	0.0	-2.3	-2.5	-2.3	2	4	1937	10.2	19.02.1990	-21.0	12.02.1940		
Leck	17	1003.4	Sprühregen	SSE	17	1.4	1.2	-1.9	-1.6	-1.8	7	4	1974	12.3	20.02.1990	-22.2	19.02.1978		
Husum	26	1003.8	SE	SE	15	1.3	1.2	-0.4	-1.5	-0.4	6	1							
Schleswig	48	1004.2	Sprühregen	SSE	11	1.3	1.2	-1.8	-2.2	-1.8	2	4	1947	13.3	20.02.1990	-19.7	16.02.1956		
Kiel	31	1004.7	bedeckt	S	11	1.5	0.9	-1.4	-2.3	-1.1	1	2	1940	14.1	20.02.1990	-24.8	13.02.1940		
Arkona	42	1009.4	bedeckt	SE	21	-2.2	-3.3	-4.5	-5.2	-4.6	0.1	1	1951	12.8	20.02.1990	-17.2	15.02.1956		
Norderney	16	1001.3	Nebel	S	18	2.4	1.7	2.5	2.0	1.7	2	0.4	1947	12.8	17.02.1961	-15.3	16.02.1956		
Bremerhaven	11	1003.8	Sprühregen	S	17	2.9	2.0	3.5	1.8	2.4	0.2	2	1949	14.1	20.02.1990	-18.0	16.02.1956		
Cuxhaven	12	1003.5	Regen	S	17	2.7	2.2	2.6	0.9	2.2	1	4	1946	14.6	20.02.1990	-17.0	16.02.1956		
Hamburg/Flugh.	16	1005.0	Regen	S	15	2.9	1.8	1.0	-0.7	0.6	0.4	Re	1891	15.1	11.02.1899	-29.1	13.02.1940		
Lübeck	15	1006.4	stark bew.	S	15	1.5	1.0	-0.6	-2.1	-1.0	0.6	1	2	1890	14.9	20.02.1990	-26.3	13.02.1940	
Boitenhagen	17	1006.2	bedeckt	S	11	1.6	0.5	-2.2	-2.8	-2.2	0.0	2	1951	14.9	20.02.1990	-24.6	16.02.1956		
Schwerin	68	1006.8	stark bew.	SSE	8	1.4	0.6	-0.9	-2.3	-1.6	2.8	0.4	4	1947	15.2	20.02.1990	-23.4	16.02.1956	
Warnemünde	10	1007.1	Schneefall	SSE	13	0.6	-0.9	-3.1	-4.1	-3.8	0.5	0.2	3	1951	15.1	20.02.1990	-18.4	16.02.1956	
Teterow	50	1008.0	Schneefall	SSE	17	0.2	-0.3	-3.5	-4.5	-3.6	0.1	0.6	6	1947	15.8	20.02.1990	-23.4	15.02.1956	
Barth	7	1007.8	Eiskörner	SE	11	-1.4	-2.9	-4.4	-5.2	-4.7	0.0	4	1967	14.7	12.02.1974	-19.5	20.02.1978		
Greifswald	6	1009.0	Schn.Gries.	SSE	18	-1.8	-3.2	-4.5	-5.2	-4.5	0.0	2	1951	16.0	20.02.1990	-26.6	16.02.1956		
Ueckermünde	7	1010.4	bedeckt	SSE	13	-1.7	-3.5	-4.3	-5.1	-4.3	0.0	2	1951	16.7	20.02.1990	-28.2	15.02.1956		
Emden	12	1001.6	bedeckt	S	22	2.0	1.5	1.9	1.4	1.4	1	2	1947	15.2	17.02.1961	-23.7	16.02.1956		
Oldenburg	12	1003.4	stark bew.	S	15	2.8	2.1	4.9	3.0	2.4	2	0.1	1	Re	1890	15.8	20.02.1990	-23.6	13.02.1940
Bremen/Flugh.	5	1004.3	bedeckt	S	18	2.7	1.6	3.9	2.0	2.4	0.8	0.5	2	1948	17.8	14.02.1958	-21.7	16.02.1956	
Soi tau	78	1005.9	gef. Regen	S	11	2.1	1.4	3.5	0.7	1.9	1	0.5	3	2	1948	17.8	14.02.1958	-21.7	16.02.1956
Boizenburg	46	1006.5	Regen	S	13	1.6	1.6	-1.0	-2.0	-1.2	1	1.3	1	3	1951	14.9	20.02.1990	-20.4	15.02.1956
Lüchow	18	1007.1	bedeckt	S	9	1.7	1.2	0.9	-0.9	0.5	0	0.8	1	3	1955	15.4	20.02.1990	-24.7	16.02.1956
Seehausen/Aitm.	23	1008.2	bedeckt	SSE	11	1.1	0.1	0.3	-1.8	-0.6	-2	3.4	2	1					
Marnitz	85	1007.8	stark bew.	SSE	11	1.1	0.5	-1.6	-2.9	-2.1	1.3	0.0	4	5	1951	15.3	20.02.1990	-21.8	15.02.1956
Neuruppin	39	1009.0	stark bew.	S	17	0.4	-0.9	-0.7	-2.5	-2.1	3	0.0	4						
Neubrandenburg	80	1009.3	gef. Regen	SSE	18	-0.1	-1.0	-3.4	-4.5	-3.4	0.0	2	3						
Angermünde	55	1010.2	stark bew.	SSE	11	-0.8	-2.2	-2.8	-4.2	-3.1	0.0	2	1951	15.6	20.02.1990	-29.1	11.02.1956		
Lingen	24	1002.8	leicht bew.	S	17	3.6	2.2	4.5	3.3	3.1	2	3	Re	1951	17.2	20.02.1990	-20.5	16.02.1956	
Münst.-Osn./Flugh.	53	1004.1	stark bew.	SSE	11	3.0	1.9	5.1	2.8	2.4	2	7	2						
Osnabrück	97	1004.2	stark bew.	S	18	3.4	1.8	4.9	3.0	2.3	2	0.7	6	1	1952	16.2	20.02.1990	-21.4	16.02.1956
Diepholz	43	1004.6	stark bew.	S	11	1.9	0.7	3.8	2.4	1.8	0	1.7	3	5	1952	16.5	20.02.1990	-24.3	16.02.1956
Bad Salzuflen	139	1005.3	stark bew.	S	13	2.9	1.2	5.2	3.1	2.4	1	0.6	2	6	1935	16.7	19.02.1990	-23.5	16.02.1956
Hannover/Flugh.	59	1005.9	bedeckt	S	15	3.1	0.9	4.5	1.2	2.8	2	0.5	1	6	1936	17.0	20.02.1990	-24.3	16.02.1956
Braunschweig	88	1007.0	stark bew.	SSW	13	3.2	1.1	4.7	1.3	2.6	2	1.2	2	6	1891	16.5	11.02.1899	-26.3	11.02.1929
Gardelegen	48	1007.7	bedeckt	SSW	15	2.2	1.2	4.2	0.2	2.2	-1	3.3	0.3	Re	1947	16.9	20.02.1990	-28.3	11.02.1956
Magdeburg	85	1008.7	stark bew.	S	15	2.2	-0.2	4.4	-1.8	-2.2	-8	4.5	0.2	8	1947	16.8	20.02.1990	-23.1	11.02.1956
Potsdam	100	1010.0	wolkig	S	22	-0.5	-1.3	1.9	-0.9	-0.9	-5	0.6	0.3	4	1893	18.0	11.02.1899	-26.8	11.02.1929
Berlin-Temp.	49	1010.2	stark bew.	S	15	1.9	-0.9	0.7	-1.2	0.4	-3	0.2	0.3	2	1876	16.4	11.02.1899	-26.0	11.02.1929
Lindenberg	104	1011.3	bedeckt	S	13	-0.3	-2.1	0.5	-2.1	-1.1	-2	0.1	2	1947	15.7	20.02.1990	-22.4	11.02.1956	
Manschnow	16	1010.9	stark bew.	SSE	15	-0.5	-2.5	-1.4	-3.6	-2.7	-3	0.0	2						
Düsseldorf/Flugh.	41	1004.0	Regen	SSE	24	4.6	1.5	6.2	4.4	4.2	3	4	1	1970	19.0	20.02.1990	-15.4	12.02.1985	
Bocholt	24	1002.3	Regen	S	18	3.6	2.1	4.9	3.5	3.5	2	0.2	7	1	1947	17.0	20.02.1990	-20.4	16.02.1956
Essen	161	1004.2	Regen	SSE	28	3.2	1.0	4.9	3.2	3.0	2	0.2	8	Re	1935	18.0	20.02.1990	-18.2	16.02.1956
Luedenscheid	392	1005.7	bedeckt	SSW	13	1.7	0.3	3.0	1.4	0.4	0	8	5						
Kahler Asten	859	-	in Wolken	SSW	31	-3.3	-1.6	-0.7	-1.3	-1.4	-1	2	12	1955	12.6	16.02.1961	-21.4	11.02.1956	
Bad Lippspringe	158	1006.0	stark bew.	S	9	3.1	0.6	4.5	3.2	2.6	1	0.6	1	5	1951	16.6	17.02.1961	-22.5	16.02.1956
Kassel	171	1008.3	stark bew.	SSW	18	2.3	0.9	2.9	2.2	2.1	1	0.5		1951	16.0	14.02.1958	-22.4	17.02.1956	
Göttingen	356	1008.6	stark bew.	S	18	2.9	1.1	4.0	2.7	2.6	1	0.7	Re	1947	16.0	20.02.1990	-28.0	16.02.1956	
Lainfelde	356	1008.6	stark bew.	SSW	17	2.0	0.2	2.6	1.5	1.6	1	0.0	Re	1957	13.9	14.02.1958	-19.8	18.02.1978	
Braunlage	610	1008.3	Schneereggen	SW	18	-0.2	-0.6	-0.1	-0.6	-0.3	0	3	15	1936	14.6	17.02.1961	-21.1	12.02.1956	
Brocken	1153	-	Schneefall	SW	63	-3.1	-3.2	-2.9	-3.3	-3.2	-5	4	25	1951	11.5	17.02.1961	-23.7	11.02.1956	
Artern	166	1009.8	stark bew.	SSW	13	2.3	0.0	4.6	1.3	1.1	1	2.2	0.0	5	1954	16.2	14.02.1958	-22.8	11.02.1956
Leipzig/Flugh.	141	1010.6	wolkig	S	15	1.0	-0.9	4.4	1.6	-0.8	-5	2.7	0.0	3	1951	16.5	14.02.1958	-22.3	11.02.1956
Wittenberg	106	1010.2	bedeckt	SE	8	-0.9	-1.9	3.3	0.6	-1.6	-5	1.3	0.0	4	1951	16.0	20.02.1990	-22.1	11.02.1956
Oschatz	152	1011.5	wolkig	SSE	9	-0.5	-1.9	3.8	1.0	-0.5	-8	1.3	0.8	3					
Dresden/Flugh.	230	1013.1	wolkig	SE	20	-1.3	-3.5	2.4	-1.1	-2.4	-4	3.9	0.0	2	1917	16.6	20.02.1990	-30.5	11.02.1929
Doberlug-Kir.	100	1011.8	leicht bew.	S	18	-1.5	-4.2	3.4	-0.3	-1.8	-4	2.3	0.4	5	1951	16.6	20.02.1990	-27.4	11.02.1956
Cottbus	70	1012.3	leicht bew.	S	13	-0.2	-3.7	3.7	-0.7	-0.5	-2	0.6	0.0	3	1951	16.9	20.02.1990	-24.5	11.02.1956
Görlitz	238	1013.9	bedeckt	SSW	24	-1.8	-4.4	-0.8	-2.4	-2.4	-3	3.5	0.0	1	1951	14.5	20.02.1990	-25.3	11.02.1956
Aachen	205	1002.7	Regen	SSW	24	4.8	0.7	6.1	4.6	4.2	3	0.9	0.3	1	1891	19.8	14.02.1961	-18.6	14.02.1895
Nürbg.-Barw.	485	1006.0	stark bew.	SSW	21	1.0	0.2	2.4	1.7	0.9	1	0.1							
Köln-Bonn/Flugh.	100	1005.4	stark bew.	SSE	18	3.3	1.2	7.0	4.2	2.7	1	0.9	1	1958	19.7				