

Amtsblatt des Deutschen Wetterdienstes

D 7311 A
ISSN 0936-5818

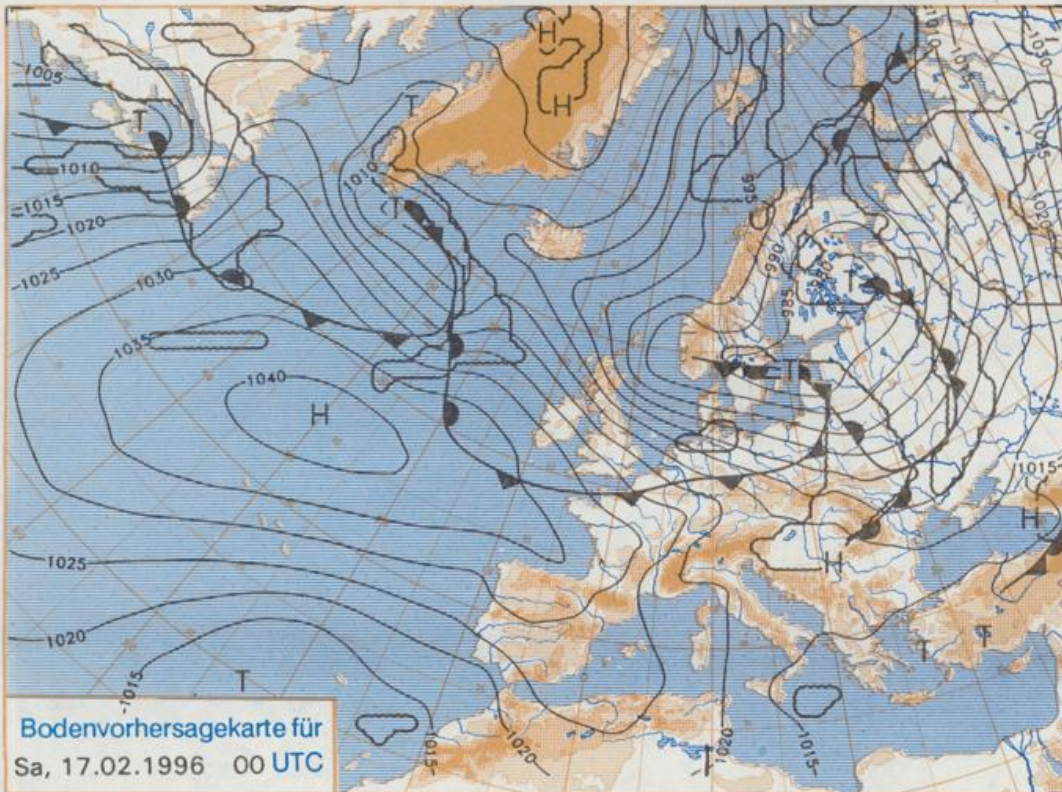
Schutzgebühr monatlich DM 27,50
einschließlich Versandkosten,
Einzelpreis DM 1,25
zuzüglich Versandkosten

Druck und Verlag: Deutscher Wetterdienst
Frankfurter Straße 135, 63067 Offenbach
Postanschrift: 63004 (Postfach), Telefon: (0 69) 80 62-22 83
Telefax: 4152871, Telefax: (0 69) 80 62-24 84
Postgirokonto Frankfurt: BLZ 500 100 60, Kto.-Nr. 490 31 -606
Erscheint täglich; nur Postbezug

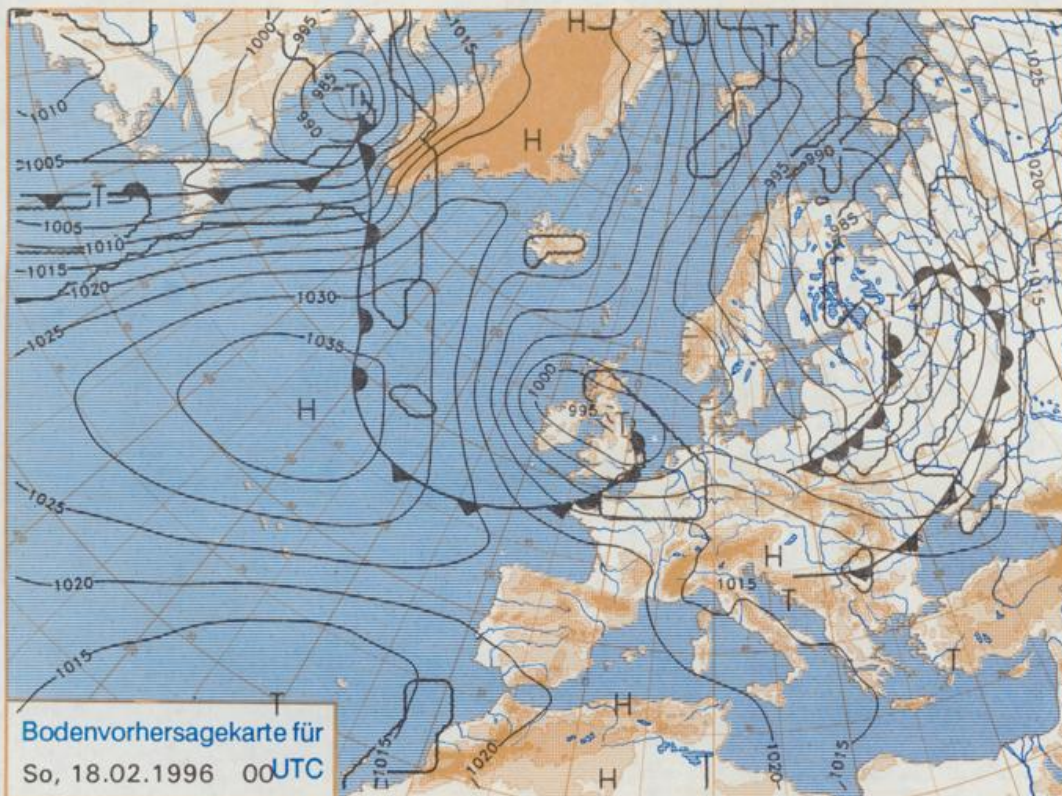
Jahrgang 1996

Donnerstag, den 15. Februar

Nummer: 46



Stereographische Projektion 1 : 60 000 000 60°N



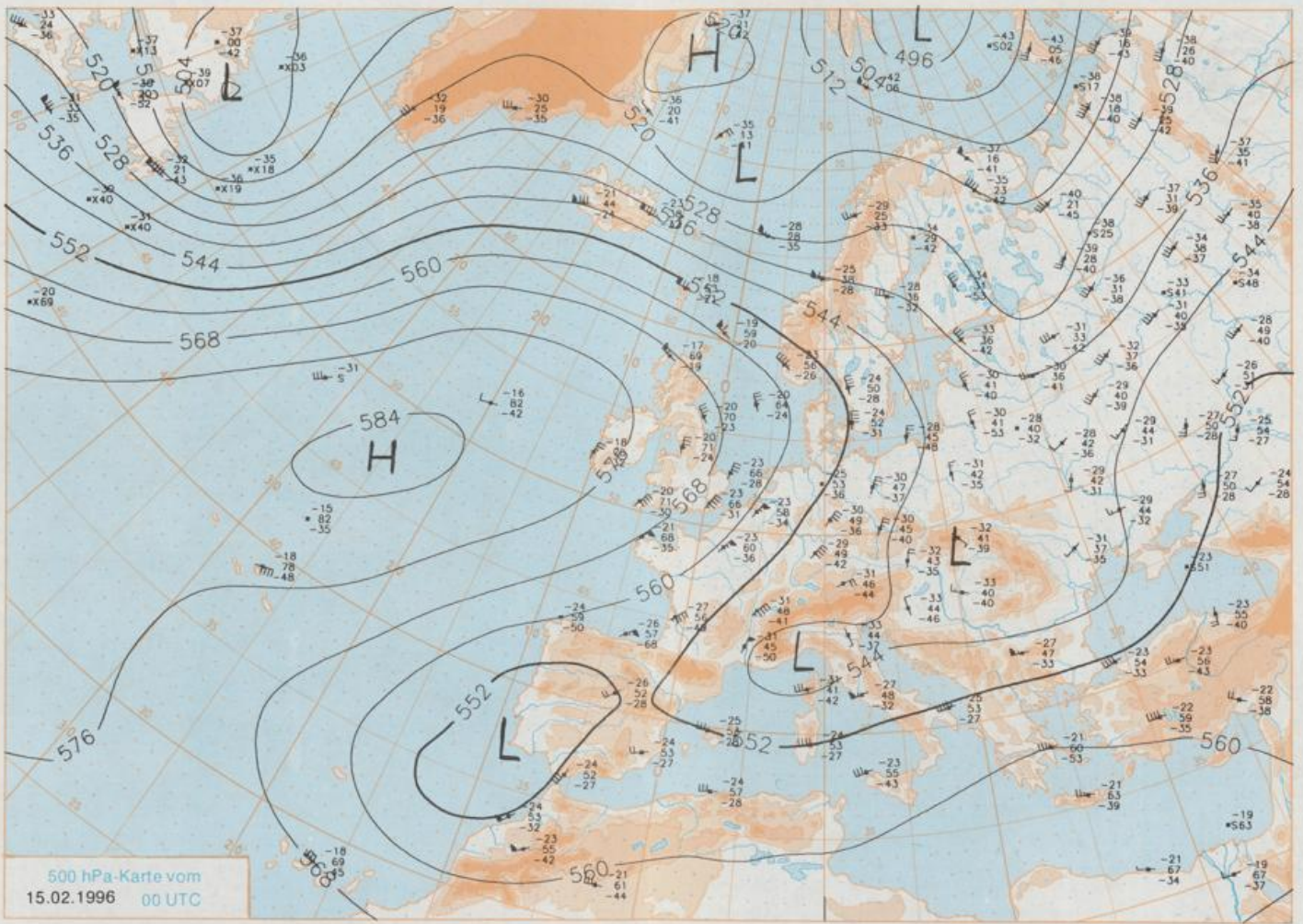
Deutschland-Vorhersage für Samstag, 17.02.1996

Die über dem Atlantik liegende Kaltfront kommt rasch nach Osten voran und überquert im Laufe des Samstags Deutschland südostwärts. Ihr folgt ein Schwall relativ milder Meeresluft.

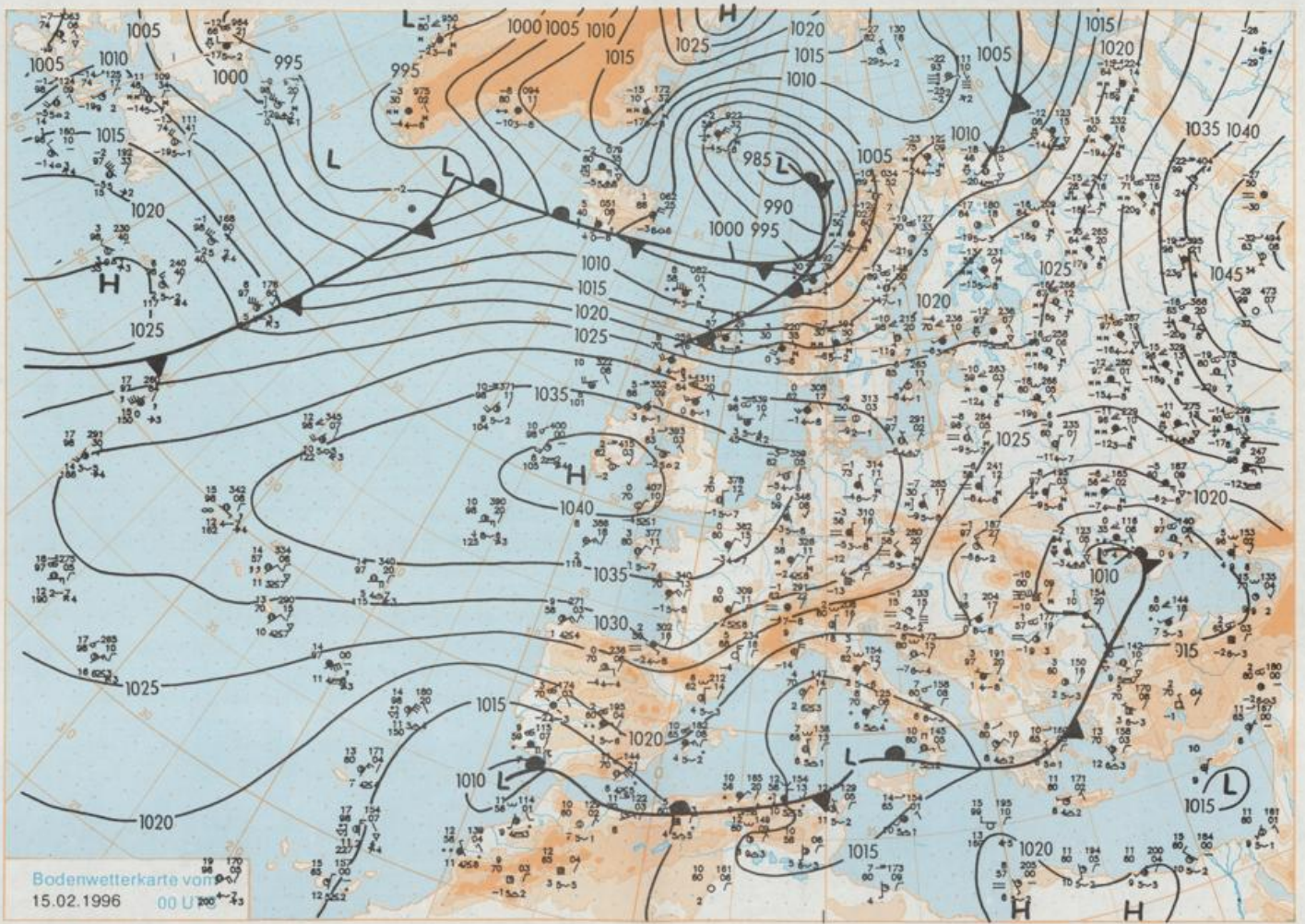
Meist stark bewölkt und verbreitet Niederschläge, in den Niederungen als Regen, oberhalb etwa 600 m als Schnee. Tiefstwerte plus 3 bis bis minus 2 Grad C. Tageshöchsttemperaturen 1 bis 6 Grad C. Mäßiger bis frischer, im Norden starker und in Böen stürmischer Wind um West.

Weitere Aussichten für Sonntag, 18.02.1996

Weiterhin unbeständig und windig.



Stereographische Projektion 1 : 30 000 000 60°N



Stereographische Projektion 1 : 30 000 000 60°N

Wettermeldungen von Donnerstag, dem 15. Februar 1996 06 UTC

Station	Bar.-höhe (m)	Luftdr. red.NN (hPa)	Wetter	Deutschland										Extremwerte der Lufttemperatur			
				Wind km/h	Temperaturen (Grad C)					Sonne Vort. Std.	RR 24h mm	Schnee höhe cm	in der Dekade vom 11.02. bis 20.02.		Tmax Datum	Tmin Datum	
					Luft 2m	Tau-punkt	Max Vortag	Mittel Min	Nacht 5cm				seit	Datum			
Helgoland	8 1032.7		wolkig	WSW 24	-0.4	-2.6	-1.3	-1.6	-2.9	-9		0.0	2	1953	10.1 20.02.1990	-11.2 21.02.1996	
List / Sylt	29 1030.3		wolkig	SW 26	-1.3	-2.0	X	-3.4	-5.1	-6	4.9	0.0	3	1937	10.2 19.02.1990	-21.0 12.02.1940	
Leck	17 1031.8		stark bew.	WSW 15	-2.0	-2.5	0.1	-3.3	-7.7	-12	3.3	Re	1974	12.3 20.02.1990	-22.2 19.02.1978		
Husum	26 1031.9		wolkig	SW 21	-2.3	-2.9	-0.4	-3.3	-6.4	-10	1.7		1				
Schleswig	48 1032.2		wolkig	WSW 17	-3.5	-5.2	-1.1	-3.3	-6.4	-8		0.0	1	1947	13.3 20.02.1990	-19.7 16.02.1956	
Kiel	31 1031.7		leicht bew.	W 15	-3.7	-5.2	-0.8	-4.8	-8.3	-11		0.0	FI	1940	14.1 20.02.1990	-24.8 13.02.1940	
Arkona	42 1030.8		stark bew.	W 30	-3.8	-4.8	-0.3	-1.4	-5.1	-6		0.0	2	1951	12.8 20.02.1990	-17.2 15.02.1956	
Norderney	16 1034.0		leicht bew.	SW 17	-2.7	-4.1	-1.6	-2.4	-3.1	-10		0.0	7	1947	12.8 17.02.1961	-15.3 16.02.1956	
Bremerhaven	11 1033.9		leicht bew.	WSW 15	-2.2	-4.6	-0.1	-1.0	-3.1	-4		0.0	1	1949	14.1 20.02.1990	-18.0 16.02.1956	
Cuxhaven	12 1033.2		leicht bew.	WSW 17	-2.9	-3.5	-0.9	-2.5	-1.3	-15		0.0	7	1946	14.6 20.02.1990	-17.0 16.02.1956	
Hamburg/Flugh.	16 1033.4		leicht bew.	W 9	-3.6	-4.3	0.4	-0.9	-7.1	-9		0.0	Re	1891	15.1 11.02.1899	-29.1 13.02.1940	
Lübeck	15 1032.9		leicht bew.	WSW 4	-7.7	-8.3	0.1	-2.4	-9.6	-14		0.0	7	1890	14.9 20.02.1990	-26.3 13.02.1940	
Boltenhagen	17 1032.5		stark bew.	WSW 17	-5.8	-7.7	-0.6	-2.1	-8.6	-10		0.0	2	1951	14.9 20.02.1990	-24.6 16.02.1956	
Schwerin	68 1033.5		stark bew.	WSW 11	-7.2	-8.0	-0.3	-1.6	-7.7	-13		0.0	3	1947	15.2 20.02.1990	-23.4 16.02.1956	
Warnemünde	10 1031.9		stark bew.	SW 9	-4.2	-5.7	-0.1	-1.3	-4.2	-5		0.0	2	1951	15.1 20.02.1990	-18.4 16.02.1956	
Teterow	50 1032.4		bedeckt	W 11	-4.9	-5.3	-0.2	-1.9	-7.5	-13		0.0	4	1947	15.8 20.02.1990	-23.4 15.02.1956	
Barth	7 1031.2		bedeckt	WSW 11	-3.3	-4.4	-0.1	-3.1	-8.4	-13		0.0	1	1967	14.7 12.02.1974	-19.5 20.02.1978	
Greifswald	6 1031.6		bedeckt	WSW 11	-5.7	-6.6	-0.1	-2.4	-7.4	-13		0.1	2	1951	16.0 20.02.1990	-26.6 16.02.1956	
Ueckermünde	7 1032.1		bedeckt	W 11	-4.0	-4.7	0.1	-2.2	-6.2	-10		0.0	Re	1951	16.7 20.02.1990	-28.2 15.02.1956	
Emden	12 1034.5		stark bew.	SW 17	-2.6	-4.6	-0.8	-1.6	-3.5	-6		0.0	1	1947	15.2 17.02.1961	-23.7 16.02.1956	
Oldenburg	12 1034.6		wolkig	SW 8	-2.6	-6.0	-0.3	-1.1	-2.7	-4		0.0	Re				
Bremen/Flugh.	5 1034.7		stark bew.	W 11	-2.1	-5.6	0.9	-0.3	-2.1	-2	0.2	0.0	Re	1890	15.8 20.02.1990	-23.6 13.02.1940	
Soltau	78 1034.6		stark bew.	W 8	-2.6	-5.9	0.2	-0.9	-2.8	-3		0.0	2	1948	17.8 14.02.1958	-21.7 16.02.1956	
Boizenburg	46 1033.9		stark bew.	W 17	-4.8	-5.3	0.1	-1.2	-6.1	-10		0.0	3	1951	14.9 20.02.1990	-20.4 15.02.1956	
Lüchow	18 1033.9		wolkig	W 5	-4.1	-5.5	0.5	-0.5	-4.2	-7		0.0	3	1955	15.4 20.02.1990	-24.7 16.02.1956	
Seehausen/Altm.	23 1034.2		wolkig	W 8	-5.1	-6.4	0.8	-0.3	-5.1	-7		0.0	6				
Marnitz	85 1033.3		wolkig	WSW 9	-6.4	-7.0	0.2	-0.9	-6.5	-12	X	0.0	3	1951	15.3 20.02.1990	-21.8 15.02.1956	
Neuruppin	39 1033.4		leicht bew.	WNW 8	-4.8	-6.3	0.7	-0.3	-4.8	-9		0.0	3				
Neubrandenburg	80 1032.9		bedeckt	W 17	-5.6	-6.2	-0.3	-1.5	-7.1	-9		0.0	Re				
Angermünde	55 1032.2		leicht bew.	W 8	-6.0	-6.9	-0.1	-1.4	-6.0	-10		0.0	2	1951	15.6 20.02.1990	-29.1 11.02.1956	
Lingen	24 1035.5		stark bew.	W 4	-2.0	-5.7	0.1	-0.7	-2.0	-2		0.0	FI	1951	17.2 20.02.1990	-20.5 16.02.1956	
Münst.-Osn./Flugh.	53 1035.2		stark bew.	NW 2	-2.1	-5.5	0.6	-0.4	-2.1	-2		0.0	1				
Osnabrück	97 1035.1		stark bew.	WNW 5	-2.4	-5.4	0.6	-0.7	-2.4	-3		0.0	1	1952	16.2 20.02.1990	-21.4 16.02.1956	
Diepholz	43 1035.1		bedeckt	W 8	-1.7	-5.2	0.9	-0.2	-1.7	-2	1.4	0.0	1	1952	16.5 20.02.1990	-24.3 16.02.1956	
Bad Salzungen	139 1035.1		bedeckt	WNW 5	-2.5	-5.1	0.1	-0.9	-2.5	-3		0.0	2	1935	16.7 19.02.1990	-23.5 16.02.1956	
Hannover/Flugh.	59 1034.5		bedeckt	W 9	-1.9	-5.3	0.7	-0.2	-1.9	-2		0.1	3	1936	17.0 20.02.1990	-24.3 16.02.1956	
Garbschweig	88 1034.5		stark bew.	NW 9	-1.9	-3.9	0.3	-0.2	-1.9	-2		0.1	2	1891	16.5 11.02.1899	-25.3 11.02.1929	
Magdeburg	85 1034.1		stark bew.	W 4	-2.5	-4.1	0.8	-0.2	-2.5	-3		0.1	2	1947	16.9 20.02.1990	-28.3 11.02.1956	
Potsdam	100 1033.7		wolkig	NW 4	-2.4	-4.3	0.7	-0.4	-2.4	-4		0.1	6	1947	16.8 20.02.1990	-23.1 11.02.1956	
Berlin-Temp.	49 1033.3		stark bew.	WNW 13	-3.3	-6.0	0.5	-0.7	-3.3	-9		0.0	9	1893	18.0 11.02.1899	-26.8 11.02.1929	
Lindenberg	104 1032.8		stark bew.	NW 15	-2.0	-7.0	0.5	-0.5	-2.5	-4		0.0	5	1876	16.4 20.02.1990	-26.0 11.02.1929	
Manschnow	16 1032.3		leicht bew.	NW 4	-3.8	-5.4	-0.6	-1.8	-4.3	-10		0.5	3	1947	15.7 20.02.1990	-22.4 11.02.1956	
Düsseldorf/Flugh.	41 1035.7		Schn.Sterne	NNW 8	-1.0	-3.1	1.1	0.3	-1.0	-1		0.1	Re	1970	19.0 20.02.1990	-15.4 12.02.1985	
Boscholt	24 1035.8		wolkig	WNW 8	-1.4	-4.5	0.5	-0.2	-1.4	-1		0.0		1947	17.0 20.02.1990	-20.4 16.02.1956	
Essen	161 1036.1		Schn.Gries	NW 5	-1.7	-3.7	0.2	-0.4	-1.7	-2		0.0	2	1935	18.0 20.02.1990	-18.2 16.02.1956	
Luedenscheid	392 1035.3		Schn.Gries	NW 8	-3.2	-4.5	-1.9	-2.2	-3.2	-3		0.4	10				
Kahlar Asten	859		Schn.Gries	NW 8	-6.9	-7.7	-4.9	-5.4	-6.9	-6		0.4	34	1955	12.6 16.02.1961	-21.4 11.02.1956	
Bad Lipspringe	158 1035.2		Schn.Sterne	NW 8	-2.1	-4.2	0.0	-0.6	-2.1	-2		0.0	1	1951	16.6 17.02.1961	-22.5 16.02.1956	
Kassel	233 1034.6		stark bew.	N 2	-2.2	-3.6	-0.5	-0.8	-2.2	-3		0.2	8	1951	16.0 14.02.1958	-22.4 17.02.1956	
Göttingen	171 1034.9		Schn.Gries	WSW 4	-2.1	-3.2	-0.1	-0.6	-2.1	-2		0.0	4	1947	16.0 20.02.1990	-28.0 16.02.1956	
Leinefelde	356 1034.7		Schnefall	NW 5	-3.4	-4.9	-1.2	-2.0	-3.5	-4		0.0	9	1957	13.9 14.02.1958	-19.8 18.02.1978	
Braunlage	610 1034.2		bedeckt	WNW 5	-5.7	-6.9	-3.2	-4.2	-5.9	-6		4	25	1936	14.6 17.02.1961	-21.1 12.02.1956	
Brocken	1153		Schn.Gries	NW 26	-7.4	-7.7	-6.3	-7.2	-7.5	-11		8	43	1951	11.5 17.02.1961	-23.7 11.02.1956	
Artern	166 1034.5		Schn.Gries	N 8	-1.4	-4.1	0.4	-0.5	-1.4	-3		0.3	2	1954	16.2 14.02.1958	-22.8 11.02.1956	
Leipzig/Flugh.	141 1034.0		stark bew.	NW 13	-2.0	-3.2	0.2	-1.2	-2.0	-2		0.2	3	1951	16.5 14.02.1958	-22.3 11.02.1956	
Wittenberg	106 1033.5		bedeckt	NW 5	-2.2	-4.6	0.5	-0.8	-2.2	-3		0.0	3	1951	16.0 20.02.1990	-22.1 11.02.1956	
Oschatz	152 1033.7		Schn.Sterne	WNW 8	-2.1	-3.4	-0.7	-1.6	-2.2	-3		0.9	4				
Dresden/Flugh.	230 1033.8		Schn.Gries	NW 5	-2.8	-3.7	-2.6	-3.1	-3.5	-4		0.4	5	1917	16.6 20.02.1990	-30.5 11.02.1929	
Doberlug-Kir.	100 1033.6		bedeckt	NW 9	-2.6	-4.4	-0.5	-1.7	-2.6	-4		0.0	7	1951	16.6 20.02.1990	-27.4 11.02.1956	
Cottbus	70 1033.1		bedeckt	WNW 4	-2.4	-5.0	-0.7	-1.7	-2.4	-4		0.5	9	1951	16.9 20.02.1990	-24.5 11.02.1956	
Görlitz	238 1032.7		Schnefall	WNW 8	-3.7	-5.3	-2.6	-3.2	-4.1	-4		0.8	5	1951	14.5 20.02.1990	-25.3 11.02.1956	
Aachen	205 1035.7		bedeckt	NW 4	-2.1	-3.4	-0.3	-0.9	-2.1	-2		1	3	1891	19.8 14.02.1961	-18.6 14.02.1895	
Nürbg.-Barw.	485 1035.4		bedeckt	N 9	-3.7	-4.8	-2.5	-2.8	-3.8	-4		0.1	9				
Köln-Bonn/Flugh.	100 1035.4		Schnefall	NNW 5	-0.7	-3.2	1.7	0.6	-0.7	-1		0.0		1958	19.7 20.02.1990	-19.2 12.02.1985	
Bendorf	129 1035.2		stark bew.	N 4	-0.3	-2.5	2.2	0.7	-0.9	-2	0.3	0.0	Re	1951	18.7 20.02.1990	-15.5 12.02.1956	
Bad Marienberg	555 1035.3		stark bew.	N 4	-4.1	-5.2	-1.7	-2.8	-4.1	-4	0.4	0.2	23	1963	14.7 20.02.1990	-16.4 12.02.1985	
Gießen	195 1034.8		stark bew.	NNE 5	-0.8	-3.3	1.3	0.2	-0.8	-1	0.5	0.1	2	1939	17.0 20.02.1990	-20.6 16.02.1956	
Bad Hersfeld	273 1035.3		Schn.Sterne	SE 2	-2.3	-4.3	-0.3	-1.2	-2.4	-3		0.2	3	1949	16.8 20.02.1990	-25.3 16.02.1956	
Wasserkuppe	925		Schn.Gries	NW 9	-6.5	-6.7	-4.6	-5.4	-6.5	-4		1					