

Amtsblatt des Deutschen Wetterdienstes

D 7311 A
ISSN 0936-5818

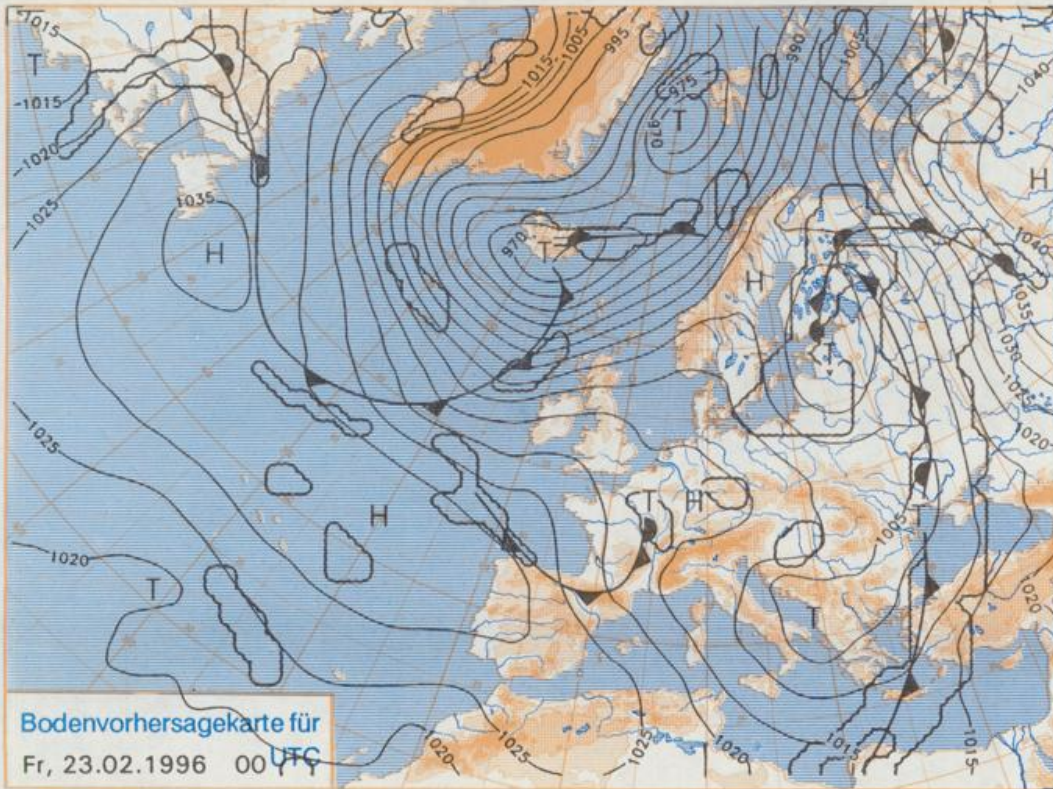
Schutzgebühr monatlich DM 27,50
einschließlich Versandkosten,
Einzelpreis DM 1,25
zuzüglich Versandkosten

Druck und Verlag: Deutscher Wetterdienst
Frankfurter Straße 135, 63067 Offenbach
Postanschrift: 63004 (Postfach), Telefon: (0 69) 80 62-22 83
Telex: 4152871, Telefax: (0 69) 80 62-24 84
Postgirokonto Frankfurt: BLZ 500 100 60, Kto.-Nr. 490 31 -606
Erscheint täglich, nur Postbezug

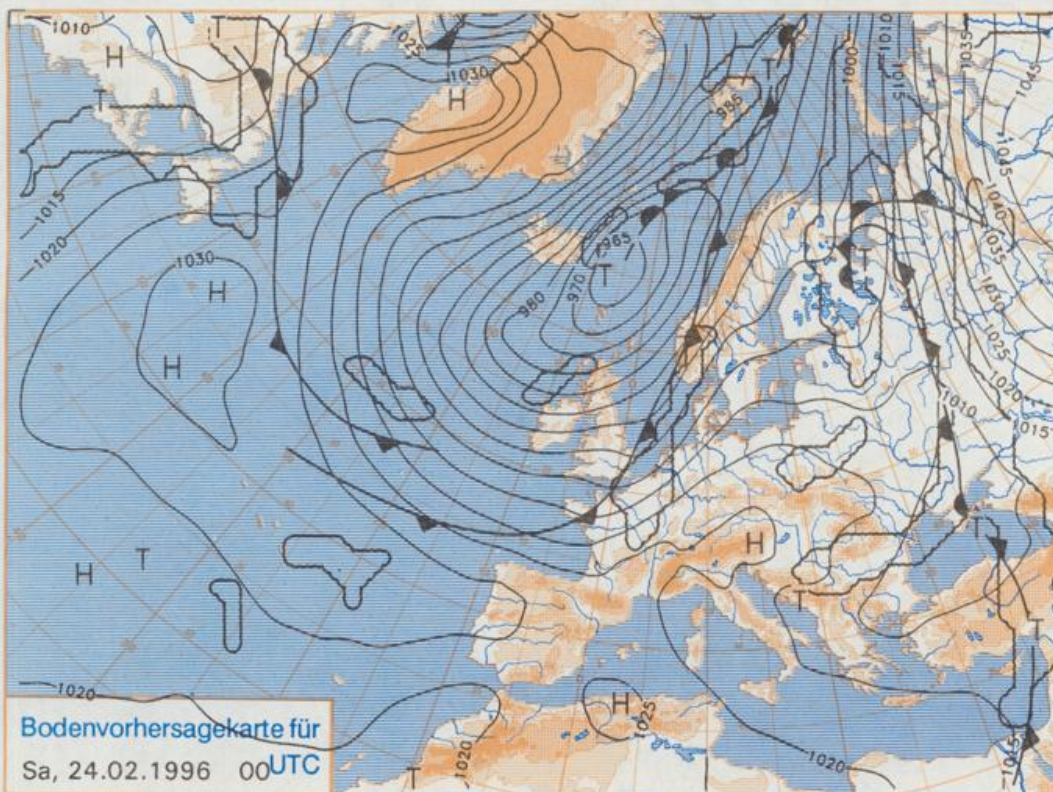
Jahrgang 1996

Mittwoch, den 21. Februar

Nummer: 52



Stereographische Projektion 1 : 60 000 000 60°N



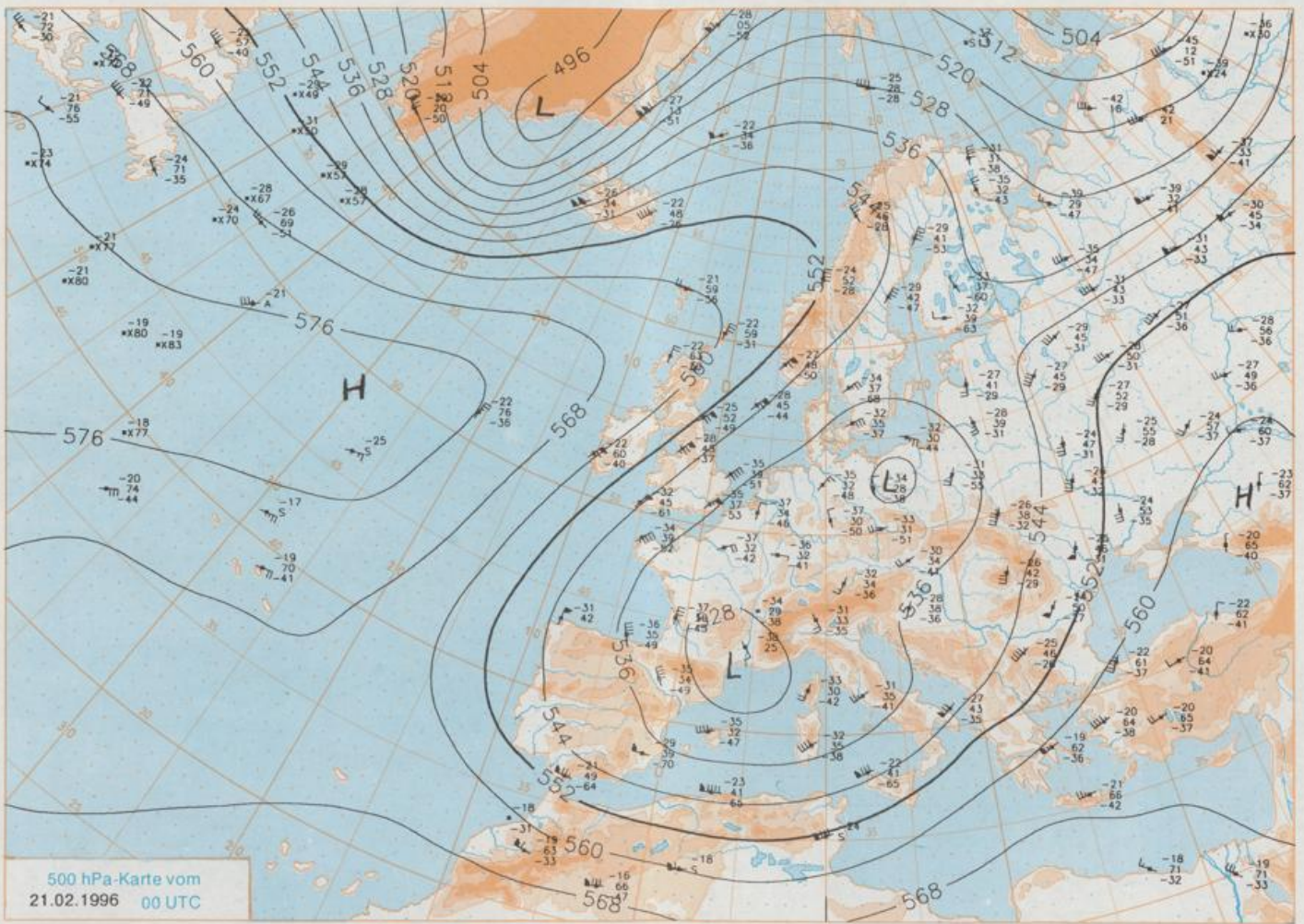
Deutschland-Vorhersage für Freitag, 23.02.1996

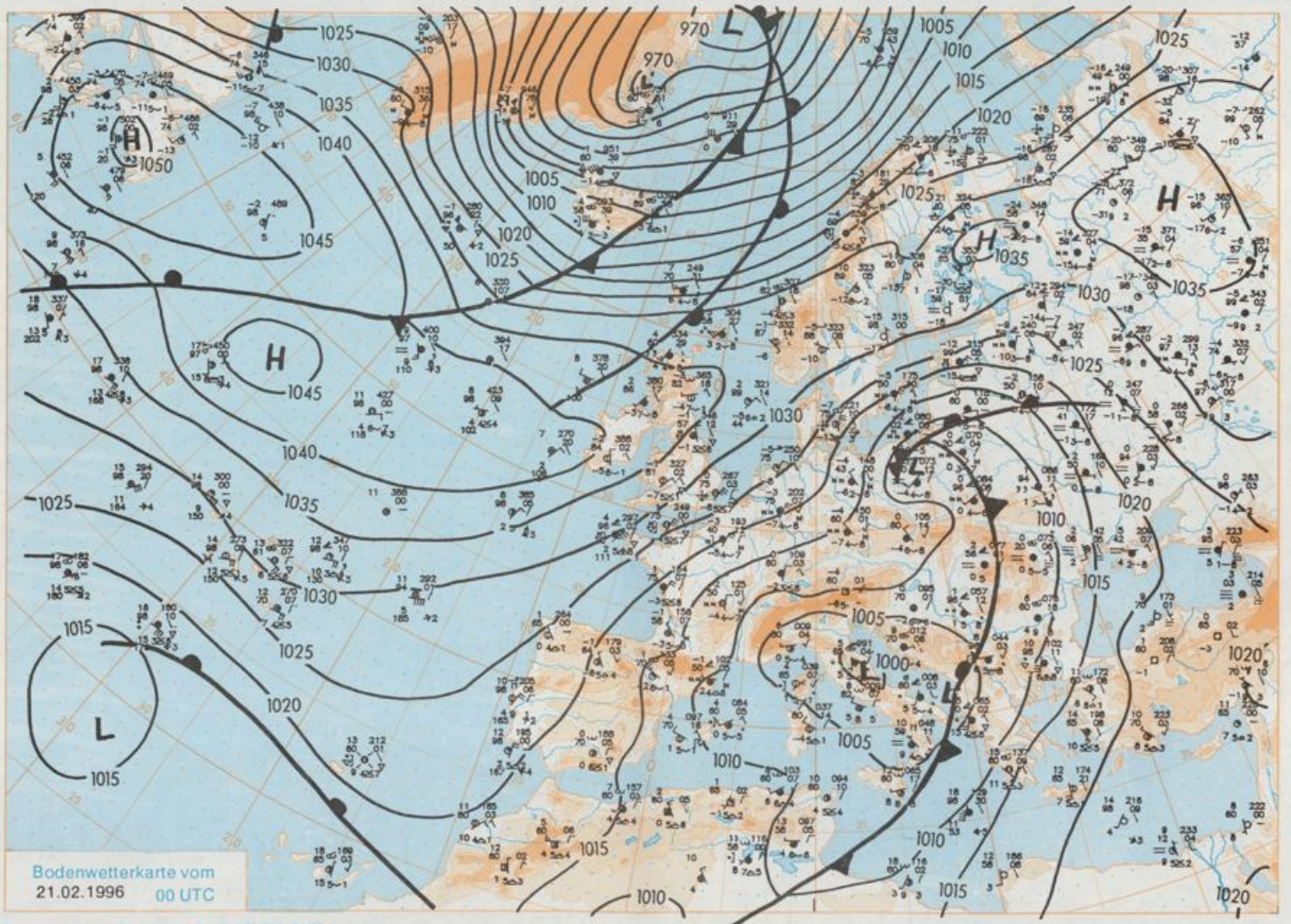
Der Tiefdruckkomplex, der sich von Polen bis zum Mittelmeer erstreckt, verliert seinen Einfluß auf Deutschland. Gleichzeitig verstärkt sich der vom Azorenhoch nach Westeuropa gerichtete Keil, und bestimmt vorübergehend das Wetter in Mitteleuropa. Im Laufe des Samstags erfährt eine nach Osten ziehende Kaltfront die westlichen Landesteile.

Teils beständiger Nebel oder Hochnebel, teils auch sonnige Abschnitte und kaum noch Schneefall. Tiefstwerte minus 4 bis minus 9, über Schnee örtlich noch einmal unter minus 10 Grad C. Tageshöchsttemperaturen minus 5 bis null Grad C. Schwachwindig.

Weitere Aussichten für Samstag, 24.02.1996

Von Westen aufkommende Niederschläge, anfangs Schnee, später in den Niederungen in Regen übergehend. Steigende Temperaturen.





Bodenwetterkarte vom
21.02.1996 00 UTC

Stereographische Projektion 1 : 30 000 000 60°N

Wettermeldungen von Mittwoch, dem 21. Februar 1996 06 UTC

Station	Bar.- höhe (m)	Luftdr. red.NN (hPa)	Wetter	Wind km/h	Deutschland Temperaturen (Grad C)					Sonne Vort. Std.	RR 24h mm	Schnee höhe cm	Extremwerte der Lufttemperatur in der Dekade vom 21.02. bis 29.02.							
					Luft 2 m	Tau- punkt	Max Vortag	Mittel Min	Nacht 5 cm				Tmax Datum	Tmin Datum	Tmax Datum					
																2 m	2 m	2 m	2 m	2 m
Helgoland	8	1023.0	leicht bew.	N	48	-4.0	-9.2	-2.4	-3.1	-4.0	-5	3.8	0.0	5	1953	11.1	24.02.1990	-10.2	22.02.1986	
List / Sylt	29	1023.7	leicht bew.	N	41	-7.0	-11.4	-3.4	-5.1	-7.0	-10	8.5	16	1937	10.9	24.02.1990	-13.7	21.02.1963		
Leck	17	1023.0	leicht bew.	N	18	-8.5	-11.0	-2.6	-4.9	-9.6	-12	6.3	0.0	9	1974	12.3	21.02.1990	-17.0	23.02.1988	
Husum	26	1022.1	wolkig	N	24	-7.6	-10.0	-3.0	-5.3	-8.1	-10	5.6	8							
Schleswig	48	1021.8	stark bew.	NNE	21	-5.2	-9.8	-3.0	-4.8	-6.8	-9	4.1	0.0	15	1947	14.8	28.02.1959	-18.9	25.02.1956	
Kiel	31	1020.6	Schneefall	NE	24	4.8	-7.4	-3.4	-4.4	-5.1	X	X	XX	XX	1940	16.0	28.02.1959	-18.6	25.02.1956	
Arkona	42	1015.8	bedeckt	NNE	70	-3.9	-5.0	-1.9	-3.0	-4.9	-5			3	1951	15.6	21.02.1990	-16.6	22.02.1963	
Norderney	16	1023.2	leicht bew.	NNE	46	-4.1	-8.0	-2.5	-3.3	-4.2	-5	1.1	0.0	4	1947	14.2	25.02.1961	-12.2	22.02.1956	
Bremerhaven	11	1021.3	leicht bew.	NNE	21	-4.7	-8.4	-2.5	-3.8	-4.9	-6	0.5	0.0	2	1949	15.1	25.02.1961	-18.6	25.02.1956	
Cuxhaven	12	1021.8	wolkig	NNE	39	-5.0	-9.0	-2.7	-3.8	-5.2	-5	1.8	0.0	1	1946	16.4	28.02.1959	-18.2	24.02.1947	
Hamburg/Flugh.	16	1019.7	stark bew.	N	11	-4.9	-8.7	-3.0	-4.0	-6.1	-9	0.1	4	4	1891	17.2	28.02.1959	-22.4	25.02.1956	
Lübeck	15	1019.7	stark bew.	NNE	17	-6.1	-7.9	-2.3	-3.8	-6.6	-8	3	10	10	1890	17.1	24.02.1990	-22.9	28.02.1929	
Boltenhagen	17	1019.1	Schneefall	N	35	-5.9	-7.3	-2.0	-3.4	-6.2	-6	0.2	6	6	1951	16.5	28.02.1959	-22.6	23.02.1956	
Schwerin	68	1018.2	Schneefall	N	22	-6.4	-7.7	-1.9	-3.6	-6.6	-7	0.3	6	6	1947	16.9	28.02.1959	-22.4	25.02.1956	
Warnemünde	10	1017.4	Schneefall	NNE	44	-4.7	-6.0	-2.0	-3.3	-5.3	-5	3	13	13	1951	17.0	21.02.1990	-16.3	23.02.1956	
Teterow	50	1015.5	Schneefall	N	24	-5.8	-6.8	-1.6	-3.7	-6.1	-7	5	11	11	1947	16.6	21.02.1990	-22.5	23.02.1956	
Barth	7	1016.4	Schneefall	N	26	-5.0	-6.0	-2.4	-4.1	-5.8	X	3	18	18	1967	17.6	21.02.1990	-17.1	21.02.1978	
Greifswald	6	1014.4	Schneefall	N	31	-3.1	-4.1	-1.7	-3.0	-5.2	-6	6	23	23	1951	17.7	21.02.1990	-27.2	23.02.1956	
Ueckermünde	7	1012.3	Schneefall	N	24	-1.7	-2.5	-0.5	-1.9	-3.0	X	5	25	25	1951	17.6	21.02.1990	-25.8	23.02.1956	
Emden	12	1022.7	wolkig	NNE	13	-5.4	-8.8	-2.4	-3.7	-5.6	-8	0.2	0.0	3	1947	15.2	25.02.1961	-20.0	25.02.1963	
Odenburg	12	1021.2	leicht bew.	N	15	-5.3	-8.4	-2.5	-3.8	-6.0	-7	0.3	2	2						
Bremen/Flugh.	5	1020.6	wolkig	N	15	-6.0	-9.5	-2.7	-3.8	-6.1	-7	0.0	6	6	1890	18.5	26.02.1900	-20.5	23.02.1986	
Soitaun	78	1019.7	stark bew.	N	13	-6.5	-9.5	-1.9	-4.2	-6.7	-9	0.4	6	6	1948	17.3	24.02.1990	-23.8	24.02.1956	
Boizenburg	46	1019.3	stark bew.	N	18	-6.4	-8.3	-1.8	-3.7	-6.4	-6	1	3	3	1951	17.1	24.02.1990	-23.5	25.02.1956	
Lüchow	18	1017.9	Schneefall	N	18	-6.1	-8.0	-0.9	-2.6	-6.2	-7	0.4	7	7	1955	16.7	24.02.1990	-27.0	22.02.1986	
Seehausen/Altm.	23	1017.1	leicht bew.	NNW	26	-5.9	-8.6	0.2	-2.0	-5.9	X	0.8	5	5						
Marnitz	85	1016.7	Schneefall	NNW	15	-6.4	-7.9	-0.9	-3.0	-6.7	-8	X	0.3	4	4	1951	16.9	21.02.1990	-23.4	24.02.1956
Neuruppin	39	1014.3	Schneefall	NNW	22	-5.2	-7.2	0.4	-1.9	-5.4	-6		1	4						
Neubrandenburg	80	1014.2	Schneefall	NNW	28	-4.9	-5.6	-1.2	-3.2	-5.6	-5	0.6	6	6						
Angermünde	55	1010.9	Schneefall	NW	28	-3.5	-4.5	0.5	-1.6	-4.5	-4	1	4	4	1951	17.8	21.02.1990	-25.1	24.02.1956	
Lingen	24	1022.0	leicht bew.	N	15	-5.5	-8.8	-2.6	-3.8	-6.0	-7	0.4	2	2	1951	17.3	28.02.1959	-18.7	23.02.1956	
Münst.-Osn./Flugh.	53	1021.1	leicht bew.	N	13	-6.1	-9.2	-2.2	-3.6	-7.0	-8	0.3	4	4						
Osnabrück	97	1020.9	leicht bew.	N	15	-6.5	-8.9	-2.3	-4.1	-6.7	-9	0.2	3	7	1952	17.3	28.02.1959	-18.3	22.02.1986	
Diepholz	43	1020.8	leicht bew.	NNW	8	-6.4	-8.7	-2.4	-3.8	-6.5	-9	0.5	4	4	1952	17.0	24.02.1990	-21.9	23.02.1956	
Bad Salzungen	139	1019.8	Schneefall	N	11	-6.5	-8.7	-1.4	-3.9	-7.0	-9	3	5	5	1935	19.0	24.02.1990	-18.8	24.02.1956	
Hannover/Flugh.	59	1019.1	Schneefall	WNW	9	-7.1	-10.4	-0.9	-3.2	-7.4	-9	2	10	10	1936	18.3	21.02.1990	-22.3	23.02.1986	
Braunschweig	88	1018.6	Schneefall	NNW	13	-6.4	-7.5	-0.5	-2.7	-6.5	-7	0.4	4	4	1891	18.4	25.02.1990	-23.8	24.02.1956	
Garlegen	48	1017.4	Schneefall	NNW	15	-6.3	-8.2	0.6	-2.2	-6.3	-3	6	8	8	1947	18.0	24.02.1990	-28.9	24.02.1956	
Magdeburg	85	1016.9	Schneefall	NNW	22	-5.8	-8.1	0.6	-1.7	-5.8	-7	0.4	1	1	1947	19.2	24.02.1990	-25.4	24.02.1956	
Potsdam	100	1014.0	Schneefall	WNW	24	-5.7	-6.5	1.0	-1.6	-5.8	-6	2	6	6	1893	18.6	21.02.1990	-19.0	24.02.1956	
Berlin-Temp.	49	1013.2	Schneefall	NW	28	-5.0	-6.9	1.7	-1.1	-5.3	-5	0.4	2	2	1876	18.7	21.02.1990	-18.6	24.02.1956	
Lindenberg	104	1011.5	Schneefall	WNW	24	-5.2	-5.9	1.0	-1.4	-5.2	-5	2	4	4	1947	17.8	21.02.1990	-18.9	24.02.1956	
Manschnow	16	1009.8	stark bew.	NW	22	-3.1	-4.1	1.6	-1.0	-3.8	-4	0.7	3	3						
Düsseldorf/Flugh.	41	1021.4	leicht bew.	N	13	-6.3	-8.1	-1.0	-2.3	-6.5	-8	0.0	Re	Re	1970	19.1	24.02.1990	-15.1	22.02.1986	
Bocholt	24	1021.8	leicht bew.	N	11	-6.4	-8.9	-1.8	-3.2	-6.7	-9	0.4	FI	FI	1947	18.3	25.02.1964	-17.8	23.02.1956	
Essen	161	1021.9	wolkig	N	8	-7.2	-8.6	-2.0	-3.4	-7.2	-8	0.0	2	2	1935	19.4	29.02.1960	-15.3	23.02.1956	
Luedenscheid	392	1020.4	Schn.Sterne	NE	9	-8.8	-10.1	-2.9	-4.7	-8.9	-11	0.8	12	12						
Kahler Asten	859	-	Schneefall	N	21	-12.0	-13.2	-4.6	-6.9	-12.0	-12	5	56	56	1955	14.2	24.02.1990	-17.4	23.02.1956	
Bad Lippspringe	158	1020.2	leicht bew.	W	4	-9.0	-9.9	-0.6	-3.0	-10.0	-15	0.3	0.3	4	1951	18.6	24.02.1990	-18.6	21.02.1956	
Kassel	233	1018.7	wolkig	N	9	-7.3	-10.0	-0.1	-2.2	-7.3	-9	2	11	11	1951	17.0	25.02.1961	-19.9	24.02.1986	
Göttingen	171	1018.8	bedeckt	NNW	17	-6.3	-8.9	0.3	-1.5	-6.4	-7	0.4	FI	FI	1947	18.0	24.02.1990	-26.1	25.02.1956	
Leinefelde	356	1018.2	stark bew.	NW	13	-7.9	-9.5	0.2	-2.2	-7.9	-8	0.3	2	2	1957	16.7	24.02.1990	-20.8	24.02.1986	
Braunlage	100	1017.7	Schneefall	NNW	9	-10.3	-12.2	-1.8	-5.1	-10.4	-13	0.2	2	53	53	1936	15.1	27.02.1953	-19.9	23.02.1986
Brocken	1153	-	Schneefall	N	42	-12.8	-13.0	-5.0	-8.6	-12.8	-16	0.6	1	1	1954	18.1	24.02.1990	-23.6	24.02.1986	
Artern	166	1017.3	leicht bew.	NNW	18	-5.7	-8.0	1.1	-1.3	-5.7	-7	0.0	1	1	1951	18.6	24.02.1990	-21.6	27.02.1986	
Leipzig/Flugh.	141	1016.1	Schneefall	NW	26	-5.8	-7.0	1.1	-1.3	-5.8	-6	0.0	2	2	1951	17.6	23.02.1990	-23.1	24.02.1956	
Wittenberg	106	1014.7	Schneefall	NNW	21	-5.7	-8.0	1.2	-1.2	-5.7	-6	0.0	2	2	1951	18.6	24.02.1990	-21.6	24.02.1956	
Oschatz	152	1015.2	Schneefall	WNW	22	-5.4	-6.7	1.7	-0.8	-5.4	-5	0.0	1	1	1951	18.6	24.02.1990	-21.6	24.02.1956	
Dresden/Flugh.	230	1014.6	Schneefall	WNW	17	-5.8	-7.5	0.4	-1.8	-5.8	-6	0.3	1	1	1917	19.7	21.02.1990	-20.3	21.02.1929	
Doberlug-Kir.	100	1013.9	Schneefall	WNW	26	-5.3	-7.5	1.6	-0.9	-5.3	-5	0.0	FI	FI	1951	19.7	21.02.1990	-25.6	24.02.1956	
Cottbus	70	1012.1	Schneefall	WNW	13	-4.7	-6.6	1.4	-1.1	-4.7	-5	1	3	3	1951	19.5	21.02.1990	-22.8	27.02.1986	
Görlitz	238	1011.8	Schneefall	W	22	-5.2	-7.2	0.2	-1.9	-5.2	-5	2	2	2	1951	15.9	25.02.1990	-24.2	26.02.1956	