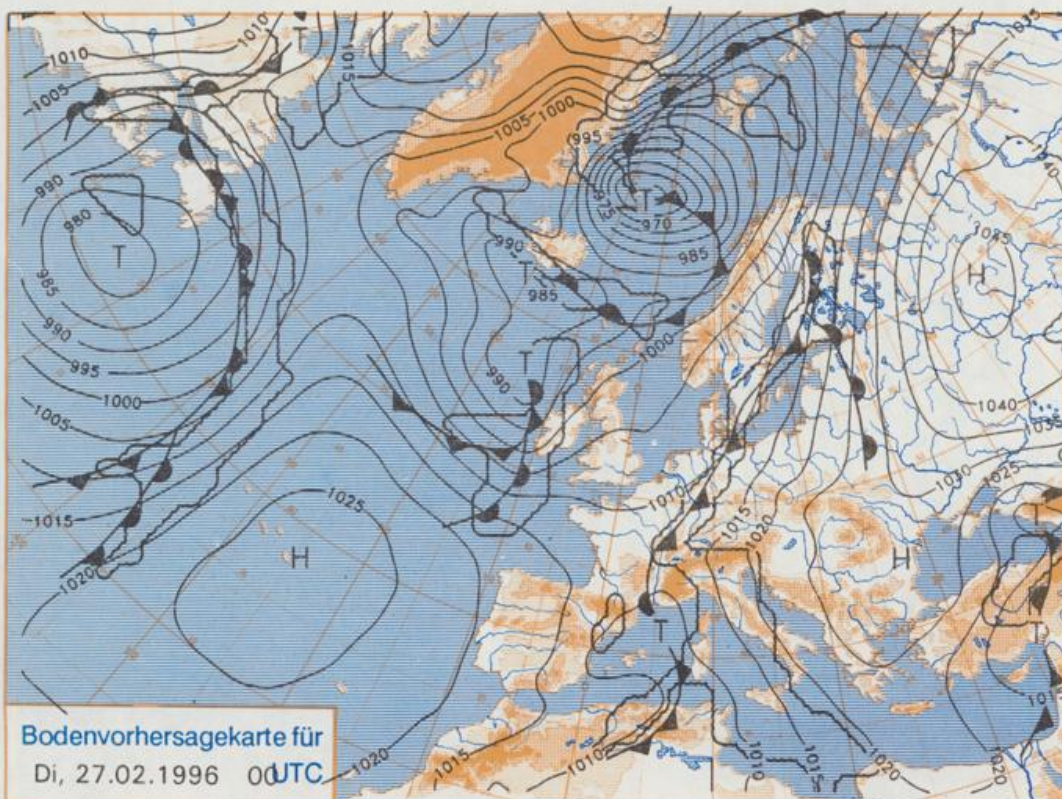


Stereographische Projektion 1 : 60 000 000 60°N



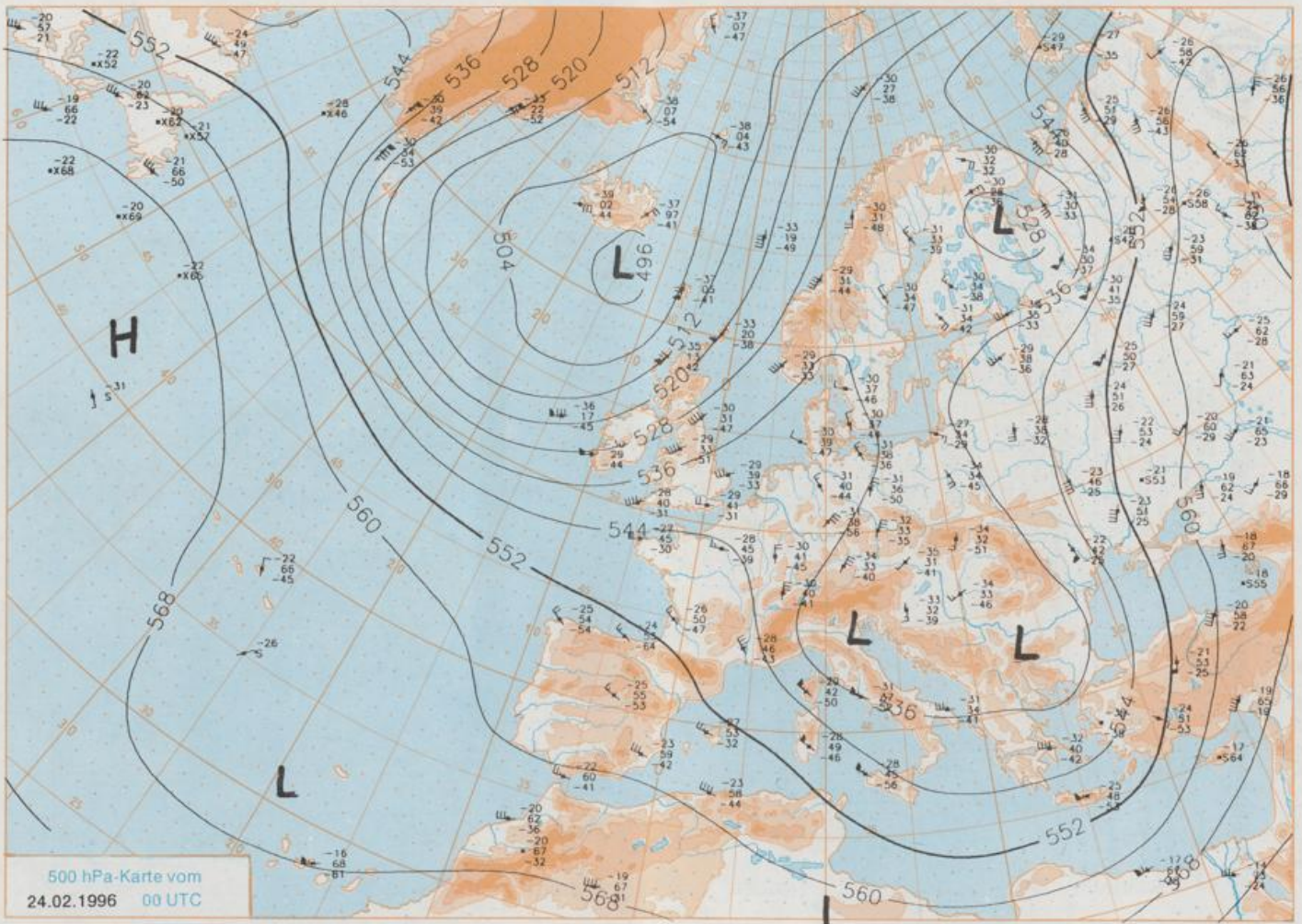
Deutschland-Vorhersage für Montag, 26.02.1996

Ein umfangreiches Tief mit Kern zwischen Island und Irland verlagert sich zunächst nur wenig. Es zieht bis Dienstag 00 UTC nach Norden ab. Seine über der Nordsee und Westeuropa angelangten Tiefausläufer beeinflussen bis zum Ende des Vorhersagezeitraums Deutschland. Dabei überquert die zugehörige Warmfront ganz Deutschland im Laufe des Sonntags und lenkt mildere Meeresluft nach Mitteleuropa. Die nachfolgende Kaltfront kommt unter Wellenbildung nur noch langsam voran. Sie erreicht den Nordwesten Deutschlands in der Nacht zum Montag. Am Dienstag liegt sie auf einer Linie, die von der Lübecker Bucht über Kassel nach Saarbrücken reicht.

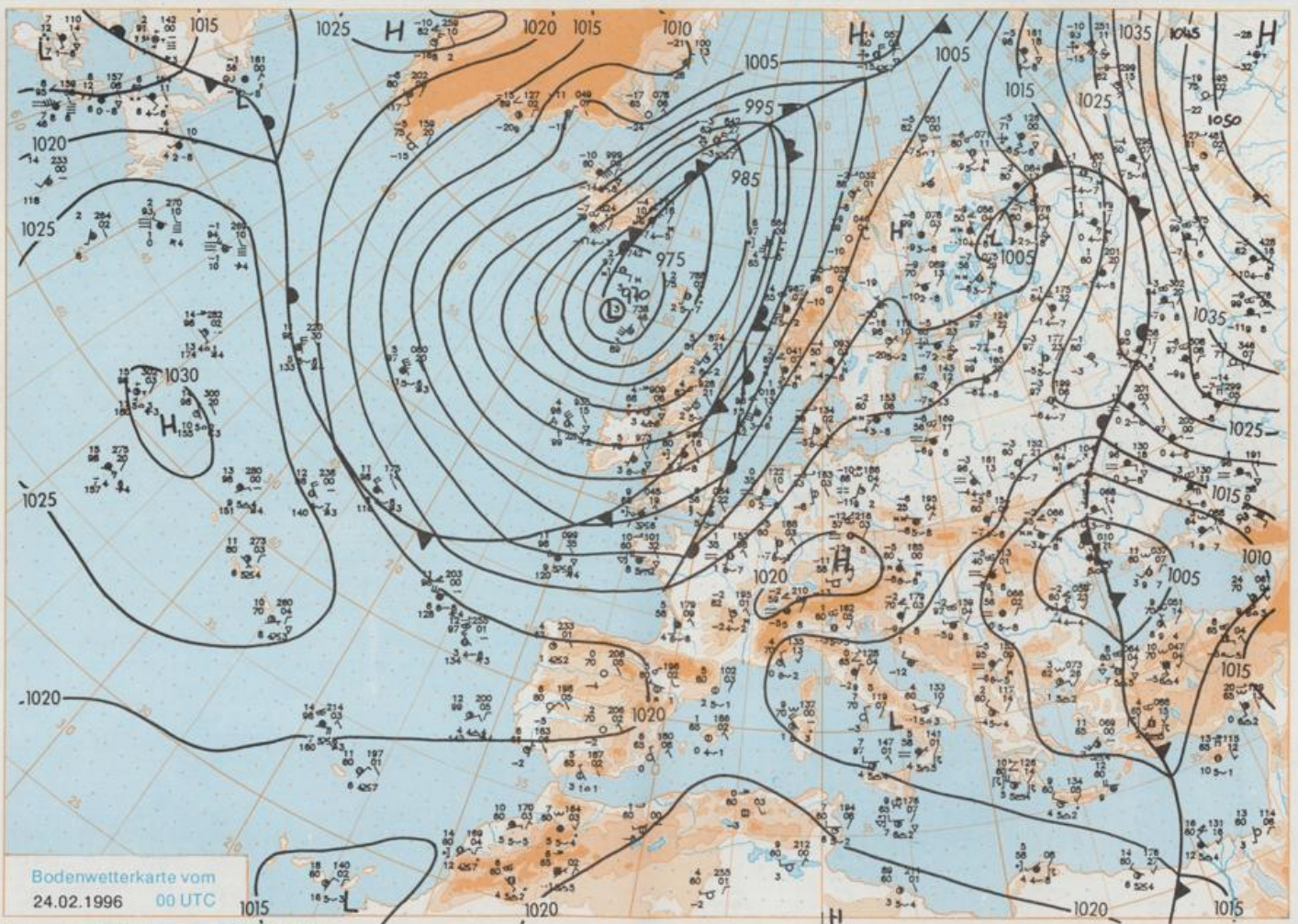
Überwiegend stark bewölkt und im Tagesverlauf im Norden und Westen gelegentlich Regen, im hohen Bergland auch Schnee. Sonst meist trocken, im Südosten auch sonnige Abschnitte. Frühtemperaturen zwischen minus 5 Grad in Südostbayern und plus 5 Grad C in Nordwestdeutschland. Tageshöchsttemperaturen plus 3 bis plus 8 Grad C. Schwacher bis mäßiger, im Nordwesten sowie in Berglagen zeitweise auffrischender Wind aus südlichen Richtungen.

Weitere Aussichten für
Dienstag, 27.02.1996

Wenig Änderung.



Stereographische Projektion 1 : 30 000 000 60°N



Wettermeldungen von Samstag, dem 24. Februar 1996 06 UTC

Station	Bar.- höhe (m)	Luftdr. red.NN (hPa)	Wetter	Wind	Temperatur (Grad C)					Sonne Vort. Std.	RR 24h mm	Schnee höhe cm	Extremwerte der Lufttemperatur				
					km/h	Luft 2 m	Tau- punkt	Max Vortag	Mittel Min				Nacht 2 m	5 cm	in seit	Tmax Datum	Tmin Datum
Helgoland	8 1010.8	stark bew.	S	42	-1.5	-3.8	0.5	-0.5	-1.6	-3	5.2	Re	1953	11.1 24.02.1990	-10.2 22.02.1956		
List / Sylt	29 1010.7	stark bew.	SSE	24	-4.1	-5.5	0.1	-1.8	-4.1	-6	3.9	13	1937	10.9 24.02.1990	-13.7 21.02.1963		
Leck	17 1012.2	leicht bew.	SSE	18	-6.9	-8.1	-0.5	-4.2	-7.3	-9	4.4	8	1974	12.3 21.02.1990	-17.0 23.02.1986		
Husum	26 1012.6	wolkenlos	SE	17	-9.2	-9.4	0.2	-5.2	-9.2	-12	3.7	8					
Schleswig	48 1013.4	wolkenlos	SSE	11	-7.6	-9.0	-0.2	-4.5	-7.8	-9	2.9	0.0	13	1947	14.8 28.02.1959	-18.9 25.02.1956	
Kiel	31 1013.8	wolkenlos	S	9	-9.2	-9.3	0.1	-4.2	-9.4	-17	2.9	13	1940	16.0 28.02.1959	-18.6 25.02.1956		
Arkona	42 1017.1	gef. Nebel	SSW	8	-6.6	-7.8	-3.6	-4.6	-6.6	-7	4.3	19	1951	15.6 21.02.1990	-16.6 22.02.1963		
Norderney	16 1010.2	wolkig	SSE	22	-2.4	-4.6	0.6	-2.2	-3.5	-5	6.1		1947	14.2 25.02.1961	-12.2 22.02.1956		
Bremerhaven	11 1012.6	stark bew.	SSE	13	-4.0	-7.3	1.6	-2.2	-5.0	-7	5.9	0.4	FI	1949	15.1 25.02.1961	-18.6 25.02.1956	
Cuxhaven	12 1012.2	stark bew.	S	18	-4.8	-7.3	2.1	-1.7	-6.1	-8	6.0	Re	1946	16.4 28.02.1959	-18.2 24.02.1947		
Hamburg/Flugh.	18 1014.4	wolkenlos	SE	8	-9.4	-10.8	-1.0	-4.0	-9.5	-15	2.8	0.0	6	1891	17.2 28.02.1959	-22.4 25.02.1956	
Lübeck	15 1015.4	wolkenlos	S	8	-12.0	-12.6	-1.5	-6.8	-12.1	-19	2.4	12	1890	17.1 24.02.1990	-22.9 28.02.1929		
Boitenhagen	17 1015.4	leicht bew.	S	8	-13.2	-14.8	-3.9	-8.1	-13.2	-17	3.9	19	1951	16.5 28.02.1959	-22.6 23.02.1956		
Schwerin	68 1015.7	wolkenlos	S	5	-9.3	-10.5	-3.8	-7.4	-10.1	-15	0.6	11	1947	16.9 28.02.1959	-22.4 25.02.1956		
Warnemünde	10 1015.7	wolkenlos	SSE	8	-8.7	-9.9	-2.4	-5.5	-8.7	-11	8.0	12	1951	17.0 21.02.1990	-16.3 23.02.1956		
Taterow	50 1016.5	wolkenlos	S	8	-11.6	-12.0	-1.3	-6.3	-11.6	-14	7.6	15	1947	16.6 21.02.1990	-22.5 23.02.1956		
Barth	7 1016.1	gef. Nebel	S	4	-7.5	-8.6	-2.9	-6.0	-10.3	-10	7.7	0.0	25	1967	17.6 21.02.1990	-17.1 21.02.1978	
Greifswald	6 1016.8	gef. Nebel	still		-10.3	-11.5	-2.7	-6.1	-10.3	-18	6.7	30	1951	17.7 21.02.1990	-27.2 23.02.1956		
Ueckermünde	7 1018.0	leicht bew.	still		-15.4	-16.8	-3.1	-6.5	-15.4	-18	3.0	0.0	38	1951	17.6 21.02.1990	-25.8 23.02.1956	
Emden	12 1010.5	leicht bew.	SSE	24	-3.2	-4.9	0.8	-2.3	-4.6	-9	7.6	5	1947	15.2 25.02.1961	-20.0 25.02.1963		
Odenburg	12 1012.4	leicht bew.	SSE	11	-4.2	-7.1	0.7	-2.2	-4.8	-7	8.0	Re	1947	15.2 25.02.1961	-20.0 25.02.1963		
Bremen/Flugh.	5 1013.3	stark bew.	SSE	13	-5.3	-8.2	1.0	-5.2	-9.6	-14	8.3	0.0	7	1890	18.5 26.02.1960	-20.5 23.02.1986	
Soltau	78 1015.0	wolkig	SE	8	-11.1	-12.1	0.3	-5.6	-11.5	-18	5.6	0.0	9	1948	17.3 24.02.1990	-23.8 24.02.1956	
Boizenburg	46 1015.4	wolkenlos	SSE	13	-10.5	-11.1	0.3	-4.5	-11.0	-15	4.1	3	1951	17.1 24.02.1990	-23.5 25.02.1956		
Lüchow	18 1016.1	wolkenlos	S	4	-12.2	-13.0	0.1	-7.6	-14.1	-17	3.0	0.0	6	1955	16.7 24.02.1990	-27.0 22.02.1986	
Seehausen/Altm.	23 1016.8	leicht bew.	SE	9	-12.0	-14.0	-1.3	-7.7	-13.6	-19	1.3	0.0	9	1951	16.9 21.02.1990	-23.4 24.02.1956	
Marnitz	85 1016.4	wolkenlos	S	4	-8.8	-9.9	-4.1	-8.9	-10.9	-19	1.3	0.0	6	1951	16.9 21.02.1990	-23.4 24.02.1956	
Neuruppin	39 1017.4	gef. Nebel	E	4	-8.8	-10.7	-1.7	-7.4	-12.8	-16	6.1	0.0	6	1951	16.9 21.02.1990	-23.4 24.02.1956	
Neubrandenburg	80 1017.5	leicht bew.	SSW	5	-11.5	-12.9	-3.1	-7.0	-11.6	-14	6.0	10	1951	17.8 21.02.1990	-25.1 24.02.1956		
Angermünde	55 1018.0	leicht bew.	SSW	8	-14.2	-16.0	-3.3	-7.6	-14.2	-19	4.0	0.0	8	1951	17.8 21.02.1990	-25.1 24.02.1956	
Lingen	24 1011.9	leicht bew.	SSE	15	-2.5	-6.1	2.0	-1.3	-2.6	-4	8.3	1	1951	17.3 28.02.1959	-18.7 23.02.1956		
Münst.-Osn./Flugh.	53 1012.6	stark bew.	SE	9	-3.1	-6.5	1.4	-2.3	-3.2	-5	7.7	0.0	4	1952	17.3 28.02.1959	-18.3 22.02.1986	
Osnabrück	97 1012.9	wolkig	SSE	9	-4.3	-7.5	0.6	-3.2	-5.1	-11	6.7	0.0	3	1952	17.0 24.02.1990	-21.9 23.02.1956	
Diepholz	43 1013.1	wolkig	SSE	11	-4.8	-7.5	0.3	-4.1	-8.0	-9	5.9	0.0	7	1935	19.0 24.02.1990	-18.8 24.02.1956	
Bad Salzuflen	139 1014.0	leicht bew.	S	8	-8.6	-9.4	0.2	-4.1	-7.1	-11	6.0	0.0	3	1951	17.0 24.02.1990	-21.9 23.02.1956	
Hannover/Flugh.	59 1014.7	leicht bew.	SSE	9	-8.2	-10.4	-0.2	-4.6	-9.5	-13	6.6	0.0	12	1936	18.3 21.02.1990	-22.3 23.02.1986	
Braunschweig	88 1015.7	wolkenlos	S	8	-10.6	-11.5	-0.5	-4.8	-10.6	-16	5.8	0.3	12	1891	18.4 25.02.1960	-23.8 24.02.1956	
Gardelegen	48 1016.7	wolkenlos	SSW	4	-14.9	-16.4	0.2	-8.1	-16.0	-19	3.0	0.0	7	1947	18.0 24.02.1990	-28.9 24.02.1956	
Magdeburg	85 1016.9	leicht bew.	SSE	8	-9.9	-11.7	0.3	-4.7	-10.7	-14	2.6	0.0	2	1947	19.9 24.02.1990	-25.4 24.02.1956	
Potsdam	100 1018.2	leicht bew.	SSW	18	-9.7	-10.6	-2.1	-6.3	-9.8	-17	1.9	0.0	12	1893	18.6 21.02.1990	-19.0 24.02.1956	
Berlin-Temp.	49 1019.0	leicht bew.	SSE	5	-9.0	-10.2	-3.0	-5.0	-9.2	-16	1.2	0.0	5	1876	18.7 21.02.1990	-18.8 24.02.1956	
Lindenberg	104 1018.2	stark bew.	S	8	-7.2	-8.2	-3.9	-6.0	-8.1	-13	3.1	0.0	5	1947	17.8 21.02.1990	-18.9 24.02.1956	
Manschnow	16 1018.0	stark bew.	S	5	-6.5	-7.7	-3.0	-6.2	-7.9	-12	1.7	0.0	4	1947	17.8 21.02.1990	-18.9 24.02.1956	
Düsseldorf/Flugh.	41 1012.9	stark bew.	SSE	21	-1.7	-5.9	2.1	-1.3	-1.9	-3	8.6		1970	19.1 24.02.1990	-15.1 22.02.1986		
Bocholt	24 1011.7	stark bew.	S	15	-2.1	-5.2	2.5	-1.2	-2.2	-3	7.7		1947	18.3 25.02.1964	-17.8 23.02.1956		
Essen	161 1013.4	leicht bew.	SSW	24	-2.4	-5.8	0.1	-2.5	-3.0	-5	8.2	1	1935	19.4 29.02.1960	-15.3 23.02.1956		
Luedenscheid	392 1014.5	stark bew.	SSW	5	-4.8	-7.9	-3.7	-5.9	-8.2	-9	6.0	15					
Kahler Asten	859	leicht bew.	SW	24	-10.8	-11.7	-3.8	-9.2	-11.2	-13	6.3	66	1955	14.4 24.02.1990	-17.4 23.02.1956		
Bad Lippspringe	158 1014.9	wolkig	E	4	-7.4	-10.9	-0.3	-4.2	-7.6	-12	6.9	0.0	6	1951	18.6 24.02.1990	-18.6 21.02.1956	
Kassel	233 1017.4	leicht bew.	S	9	-11.4	-12.8	-3.1	-6.8	-11.8	-18	5.9	12	1951	17.0 25.02.1961	-19.9 24.02.1986		
Göttingen	171 1017.4	wolkenlos	E	13	-10.7	-12.0	-0.5	-6.8	-14.5	-19	8.2	0.0	5	1947	18.0 24.02.1990	-26.1 25.02.1956	
Leinefelde	356 1018.3	leicht bew.	still		-11.6	-13.0	-2.7	-7.0	-12.2	-18	7.0	0.1	11	1957	16.7 24.02.1990	-20.9 24.02.1986	
Braunlage	610 1017.5	leicht bew.	WSW	8	-10.1	-11.7	-4.0	-7.0	-10.9	-20	4.3	0.2	61	1936	15.1 27.02.1953	-19.8 23.02.1986	
Brocken	1153	leicht bew.	SW	46	-10.9	-12.6	-3.7	-9.5	-11.6	-15	2.6	1	115	1951	11.8 29.02.1960	-18.2 23.02.1986	
Artern	166 1018.3	wolkenlos	WSW	4	-9.1	-10.1	-0.3	-4.3	-9.1	-10	2.1	0.0	Re	1954	18.1 24.02.1990	-23.6 24.02.1986	
Leipzig/Flugh.	141 1018.7	leicht bew.	S	11	-10.8	-12.2	-2.5	-4.7	-11.3	-16	1.8	0.0	3	1951	18.6 24.02.1990	-21.6 27.02.1986	
Wittenberg	106 1018.0	leicht bew.	still		-9.7	-11.1	-2.6	-6.3	-9.8	-13	1.8	0.0	2	1951	17.6 23.02.1990	-23.1 24.02.1956	
Oschatz	152 1019.0	leicht bew.	SSW	8	-7.7	-10.0	-3.5	-6.0	-7.8	-10	2.2	0.0	2				
Dresden/Flugh.	230 1019.2	stark bew.	S	5	-6.2	-7.9	-4.7	-5.6	-6.3	-13	1.6	0.0	4	1917	19.7 21.02.1990	-20.3 21.02.1929	
Doblerug-Kir.	100 1019.0	leicht bew.	S	5	-8.1	-9.7	-3.7	-5.2	-8.1	-11	0.9	0.0	1	1951	19.7 21.02.1990	-25.6 24.02.1956	
Cottbus	70 1018.7	bedeckt	still		-7.7	-9.6	-3.0	-5.5	-8.1	-13	1.3	0.1	4	1951	19.5 21.02.1990	-22.8 27.02.1986	
Görlitz	238 1018.6	Schneefall	SSW	4	-5.6	-8.4	-4.7	-6.8	-7.3	-10	2.9	0.0	3	1951	15.9 25.02.1960	-24.2 26.02.1956	
Aachen	205 1012.0	leicht bew.	S	17	-1.9	-4.6	1.0	-2.2	-2.3	-5	1.6	8	1891	20.5 29.02.1960	-17.5 21.02.1901		
Nuerbg.-Barw.	485 1015.3	bedeckt	SW	13	-5.7	-6.8	-3.4	-6.3	-7.5	-12	2.7	0.0	13				
Köln-Bonn/Flugh.	100 1014.2	stark bew.	SE	8	-2.5	-6.5	1.4	-3.2	-4.1	-7	5.7	4	1958	20.7 24.02.1990	-17.3 25.02.1963		
Bendorf	129 1015.8	stark bew.	E	9	-3.3	-6.6	2.1	-2.9	-5.1	-7	3.7	0.0	4	1951	19.1 24.02.1990	-16.5 21.02.1956	
Bad Marienberg	555 1017.0	stark bew.	S	13	-8.0	-9.7	-4.2	-7.6	-9.3	-12	3.6	0.0	30	1963	15.8 24.02.1		