

## Amtsblatt des Deutschen Wetterdienstes

D 7311 A  
ISSN 0936-5818

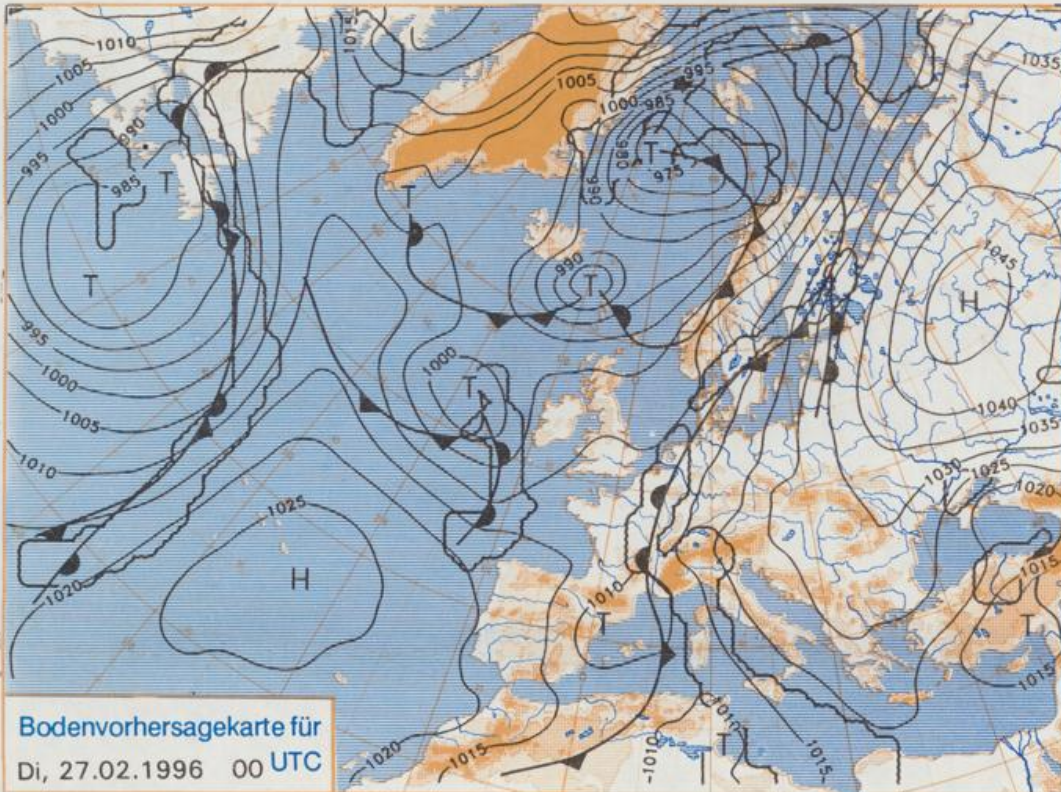
Schutzgebühr monatlich DM 27,50  
einschließlich Versandkosten,  
Einzelpreis DM 1,25  
zuzüglich Versandkosten

Druck und Verlag: Deutscher Wetterdienst  
Frankfurter Straße 135, 63067 Offenbach  
Postanschrift: 63004 (Postfach), Telefon: (0 69) 80 62-22 83  
Telex: 4152871, Telefax: (0 69) 80 62-24 84  
Postgirokonto Frankfurt: BLZ 500 100 60, Kto.-Nr. 490 31 -606  
Erscheint täglich, nur Postbezug

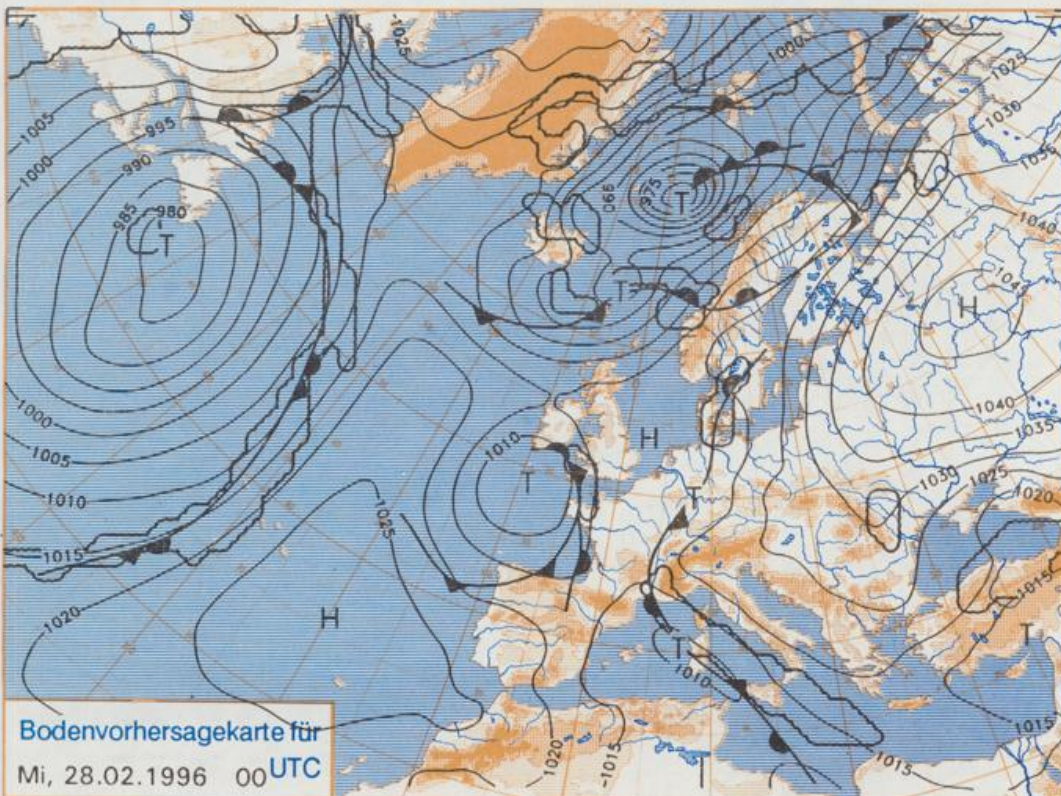
Jahrgang 1996

Sonntag, den 25. Februar

Nummer: 56



Stereographische Projektion 1 : 60 000 000 60°N



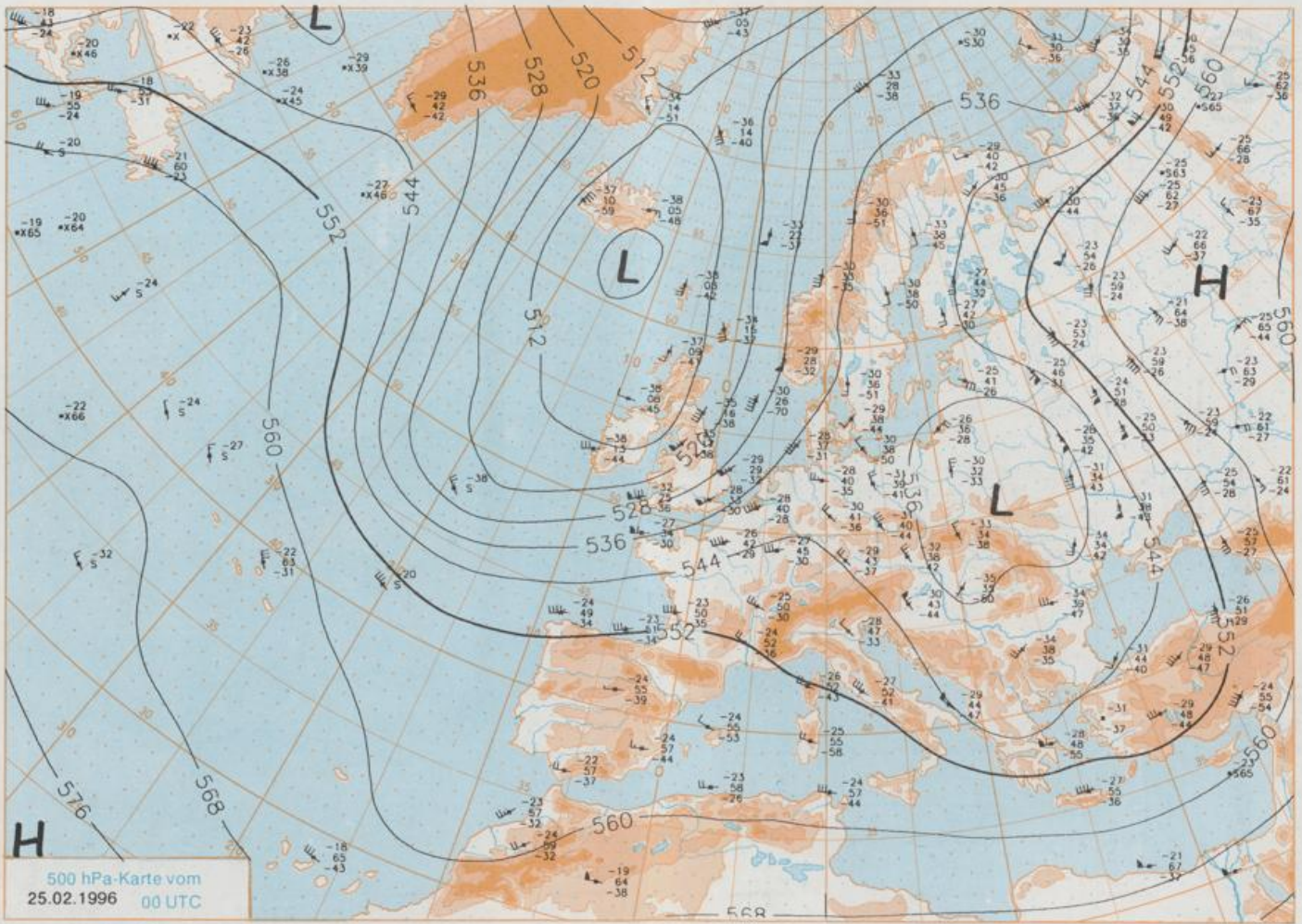
### Deutschland-Vorhersage für Dienstag, 27.02.1996

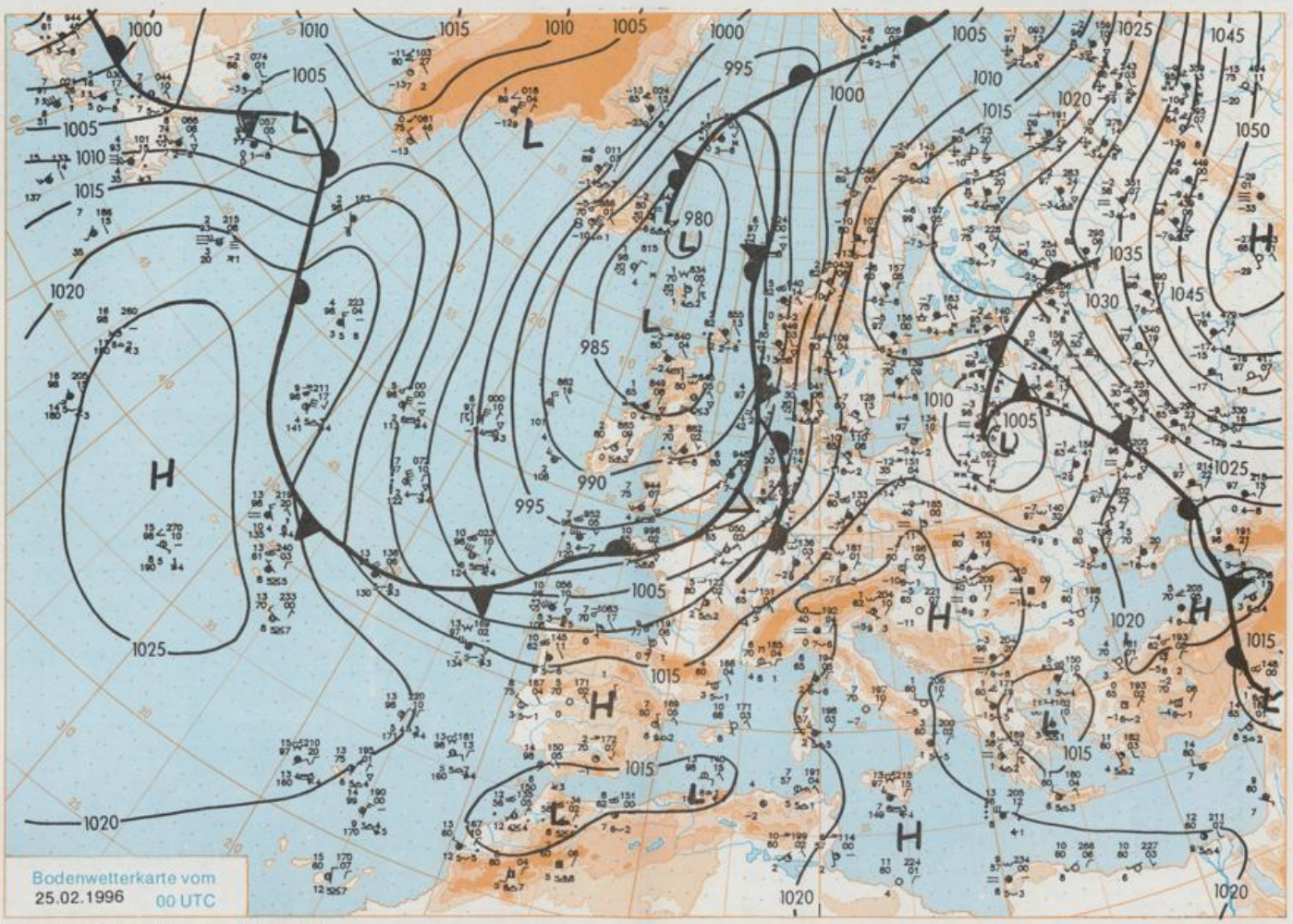
Das am Sonntag 00 UTC über Frankreich und der Nordsee angelangte Frontensystem kommt gegen das kräftige Rußlandhoch nur langsam ostwärts voran. So kann sich die nachfolgende Meeresluft nur im Westen und Nordwesten bis in die Niederungen durchsetzen.

Im Norden zunächst stark bewölkt und zeitweise Regen. Später im Binnenland Übergang zu wechselnder Bewölkung mit einzelnen Schauern. Tiefsttemperaturen minus 1 bis plus 3 Grad C. Tageshöchsttemperaturen um 5 Grad C. Schwacher bis mäßiger Wind aus südlichen Richtungen. In der Mitte und im Süden heiter bis wolkig, gebietsweise neblig-trüb. Niederschlagsfrei. Tiefsttemperaturen null bis 5 Grad C. Tageshöchsttemperaturen 3 bis 8 Grad C. Schwacher Wind um Süd.

Weitere Aussichten für  
Mittwoch, 28.02.1996

Keine durchgreifende Wetteränderung.





Bodenwetterkarte vom  
25.02.1996 00 UTC

Stereographische Projektion 1 : 30 000 000 60°N

Wettermeldungen von Sonntag, dem 25. Februar 1996 06 UTC

Station	Bar.-höhe (m)	Luftdr. red.NN (hPa)	Wetter	Wind km/h	Deutschland					Sonne Vord. Std.	RR 24h mm	Schnee höhe cm	Extremwerte der Lufttemperatur in der Dekade vom 21.02. bis 29.02.					
					Temperaturen (Grad C)								Tmax	Datum	Tmin	Datum		
					Tau-punkt	Max	Mittel	Min	Nacht									
Helgoland	8 1000.5		stark bew.	S	35	1.7	0.7	0.7	-0.1	0.4	-0	5.9	2	Re	1953	11.1.24.02.1990	-10.2	22.02.1966
List / Sylt	29 1000.1		Schneereggen	SSE	30	0.5	-0.2	-1.1	-2.2	-1.5	-3	2.8	3	12	1937	10.9.24.02.1990	-13.7	21.02.1963
Leck	17 1002.4		Regen	SE	28	1.5	1.0	-0.1	-2.4	-1.6	-3	6.0	1	7	1974	12.3.21.02.1990	-17.0	23.02.1986
Husum	26 1002.2		Regen	SSE	24	1.1	0.6	-0.9	-3.1	-2.2	-4	6.8	1	7				
Schleswig	48 1003.1		gef. Regen	S	17	0.8	0.1	-0.1	-3.1	-2.5	-4	5.9	0.7	12	1947	14.8.26.02.1959	-18.9	25.02.1966
Kiel	31 1004.0		gef. Sprüher	S	13	0.0	-1.2	-0.8	-3.3	-2.7	-5	5.0	0.1	13	1940	16.0.26.02.1959	-18.6	25.02.1966
Arkona	42 1008.9		wolkig	SE	24	-3.5	-6.9	-3.4	-4.7	-4.8	-6	4.5	0.0	17	1951	15.6.21.02.1990	-16.6	22.02.1963
Norderney	16 999.8		stark bew.	SSE	24	3.2	2.1	2.4	0.8	1.8	1	4.3	1	Re	1947	14.2.25.02.1961	-12.2	22.02.1966
Bremerhaven	11 1002.6		Regen	S	22	3.2	1.5	2.0	-0.2	0.7	0	5.5	0.6		1949	15.1.25.02.1961	-18.6	25.02.1966
Cuxhaven	12 1002.2		stark bew.	S	24	2.7	2.2	2.3	-0.3	0.8	-0	7.7	0.6		1946	16.4.26.02.1959	-18.2	24.02.1947
Hamburg/Flugh.	16 1004.7		Regen	SSE	17	1.2	0.1	0.9	-2.0	-0.5	-2	4.9	0.8	4	1891	17.2.26.02.1959	-22.4	25.02.1966
Lübeck	15 1006.0		gef. Regen	S	24	-0.3	-0.8	-1.3	-4.7	-5.4	-11	6.2	0.1	9	1890	17.1.24.02.1990	-22.9	28.02.1929
Boitenhagen	17 1006.0		gef. Regen	S	18	-1.4	-3.7	-0.9	-5.6	-5.6	-8	9.1	0.0	17	1951	16.5.26.02.1959	-22.6	23.02.1966
Schwerin	68 1006.9		gef. Sprüher	SE	9	-2.0	-4.3	0.1	-4.1	-3.9	-5	9.4	0.0	9	1947	16.9.26.02.1959	-22.4	25.02.1966
Warnemünde	10 1007.1		bedeckt	SSE	21	-3.6	-6.6	-0.8	-4.8	-5.6	-7	8.5		12	1951	17.0.21.02.1990	-16.3	23.02.1966
Teterow	50 1008.5		wolkig	SSE	11	-4.4	-6.6	-0.8	-6.1	-6.4	-9	9.3		14	1947	16.6.21.02.1990	-22.5	23.02.1966
Berth	7 1008.3		stark bew.	SSE	9	-5.9	-8.6	-2.3	-7.1	-9.2	-12	7.9		22	1967	17.6.21.02.1990	-17.1	21.02.1978
Greifswald	6 1009.3		bedeckt	S	17	-6.7	-9.1	-1.7	-6.7	-9.1	-13	8.4		25	1951	17.7.21.02.1990	-27.2	23.02.1966
Uckermünde	7 1010.9		stark bew.	SSE	9	-9.3	-11.1	-0.5	-7.1	-9.8	-11	7.7		37	1951	17.6.21.02.1990	-25.8	23.02.1966
Emden	12 1000.5		Regen	S	26	2.7	1.5	2.7	0.4	1.4	0	3.0	0.8	Re	1947	15.2.25.02.1961	-20.0	25.02.1963
Oldenburg	12 1002.5		Regen	S	18	3.6	1.8	2.6	0.6	1.4	1	4.1	0.6					
Bremen/Flugh.	5 1003.6		Regen	S	22	2.8	1.3	1.2	-1.2	0.3	-0	2.9	0.2	3	1890	18.5.26.02.1900	-20.5	23.02.1986
Soi tau	78 1005.5		Regen	S	17	1.4	0.6	1.2	-2.6	-0.9	-2	6.7	1	4	1948	17.3.24.02.1990	-23.8	24.02.1966
Boizenburg	46 1006.4		gef. Regen	SSE	15	-0.8	-1.5	-0.3	-3.9	-3.3	-5	9.4	0.1	3	1951	17.1.24.02.1990	-23.5	25.02.1966
Lüchow	18 1007.1		gef. Regen	SSE	9	-0.4	-1.8	1.0	-4.0	-3.6	-5	9.5	0.0	6	1955	16.7.24.02.1990	-27.0	22.02.1986
Seehausen/Altm.	23 1008.2		stark bew.	SE	15	-1.8	-4.1	0.0	-5.4	-6.0	-8	9.4	0.0	7				
Marnitz	85 1007.9		Schneefall	SSE	11	-3.1	-5.5	-1.7	-5.6	-5.1	-10	X	0.0	3	1951	16.9.21.02.1990	-23.4	24.02.1966
Neuruppin	39 1009.7		leicht bew.	SE	8	-5.1	-7.7	-1.1	-5.5	-8.2	-12	8.5		5				
Neubrandenburg	80 1009.7		stark bew.	SSE	26	-5.0	-7.7	-0.8	-5.8	-6.6	-9	9.2		10				
Angermünde	55 1011.0		wolkig	S	8	-8.5	-10.5	-1.2	-6.3	-9.2	-15	4.5		8	1951	17.8.21.02.1990	-25.1	24.02.1966
Lingen	24 1002.4		Regen	S	21	4.9	2.9	4.2	2.0	2.9	2	2.6	0.7	Re	1951	17.3.28.02.1959	-18.7	23.02.1966
Münst.-Osn./Flugh.	53 1003.3		Sprühergen	S	17	4.6	2.2	3.8	1.4	2.3	2	3.7	0.2	Re				
Osnabrück	97 1004.0		Regen	S	17	3.9	2.3	2.9	0.4	1.9	1	4.7	2	2	1952	17.3.28.02.1959	-18.3	22.02.1986
Diepholz	43 1004.1		Regen	S	15	3.1	1.9	2.2	0.2	1.2	1	5.1	0.7	Re	1952	17.0.24.02.1990	-21.9	23.02.1966
Bad Salzuflen	139 1005.3		Regen	S	11	2.4	1.1	0.5	-1.4	-0.1	-1	4.7	2	4	1935	19.0.24.02.1990	-18.8	24.02.1966
Hannover/Flugh.	59 1005.7		Regen	S	22	2.6	0.0	0.7	-2.2	-0.6	-2	7.8	0.5	7	1936	18.3.21.02.1990	-22.3	23.02.1986
Braunschweig	88 1007.0		Regen	SW	17	2.6	-0.3	2.0	-3.8	-2.6	-5	8.6	0.0	6	1891	18.4.25.02.1990	-23.8	24.02.1966
Gardelegen	48 1008.1		gef. Sprüher	SSE	8	-0.2	-2.1	0.9	-4.7	-4.8	-8	9.4	0.0	5	1947	18.0.24.02.1990	-28.9	24.02.1966
Magdeburg	85 1008.8		gef. Regen	S	18	0.6	-2.1	1.0	-3.3	-3.7	-5	9.5	0.0	1	1947	19.9.24.02.1990	-25.4	24.02.1966
Potsdam	100 1010.6		Schn. Gries	SSE	18	-5.9	-7.3	1.0	-4.9	-8.0	-13	9.5	0.0	11	1893	18.6.21.02.1990	-19.0	24.02.1966
Berlin-Temp.	49 1010.8		stark bew.	SE	9	-4.5	-7.5	0.3	-4.6	-6.9	-10	9.0		4	1876	18.7.21.02.1990	-18.8	24.02.1966
Lindenberg	104 1011.6		stark bew.	S	13	-2.9	-6.0	1.0	-4.5	-7.3	-11	8.0		4	1947	17.8.21.02.1990	-18.9	24.02.1966
Manschnow	16 1011.2		stark bew.	SSE	15	-3.3	-6.0	0.0	-4.4	-7.6	-12	7.5		3				
Düsseldorf/Flugh.	41 1004.5		Sprühergen	SSE	28	4.8	1.8	5.4	2.1	2.1	2	0.8	3		1970	19.1.24.02.1990	-15.1	22.02.1986
Bocholt	24 1002.3		bedeckt	S	17	4.2	2.9	5.7	1.9	2.7	2	1.1	3		1947	18.3.25.02.1964	-17.8	23.02.1966
Essen	161 1004.6		Regen	S	35	3.8	1.5	3.2	1.3	1.8	1	0.9	2		1935	19.4.29.02.1964	-15.3	23.02.1966
Luedenscheid	392 1006.3		Schneereggen	SSW	17	1.8	0.0	0.8	-0.8	-0.2	-1	3.5	5	13				
Kahler Asten	859 -		stark bew.	S	31	-2.6	-3.0	-4.8	-6.4	-5.3	-5	1.3	0.6	60	1955	14.2.24.02.1990	-17.4	23.02.1966
Bad Lipspringe	158 1006.3		Regen	S	17	2.9	0.2	0.4	-1.2	-0.3	-1	2.5	4	3	1951	18.6.24.02.1990	-18.6	21.02.1966
Kassel	233 1008.6		stark bew.	SW	18	1.5	-1.9	-0.4	-3.3	-0.8	-2	6.1	0.0	10	1951	17.0.25.02.1961	-19.9	24.02.1986
Göttingen	171 1009.1		stark bew.	SSE	13	2.0	-1.6	-0.1	-2.5	-1.1	-2	7.8	0.0	3	1947	18.0.24.02.1990	-26.1	25.02.1966
Leinefelde	356 1009.7		stark bew.	S	13	0.4	-2.9	-0.4	-4.0	-2.8	-4	8.5	0.0	6	1957	16.7.24.02.1990	-20.8	24.02.1986
Braunlage	610 1010.0		stark bew.	SW	5	-1.9	-3.1	-3.1	-5.8	-5.0	-6	8.8	0.4	58	1936	15.1.27.02.1953	-19.9	24.02.1986
Brocken	1153 -		Schneefall	SW	78	-3.3	-3.4	-5.2	-6.8	-7.0	-9	8.6	2	115	1951	11.8.29.02.1960	-18.2	23.02.1986
Airten	166 1010.4		stark bew.	SW	13	1.3	-2.4	2.2	-2.5	-1.4	-3	9.0		Re	1954	18.1.24.02.1990	-23.6	24.02.1986
Leipzig/Flugh.	141 1010.8		wolkig	S	21	-0.9	-4.5	-0.9	-4.9	-4.4	-8	9.6		2	1951	18.8.24.02.1990	-21.6	27.02.1966
Wittenberg	106 1010.6		wolkig	SSE	15	-1.8	-5.2	1.0	-4.3	-4.0	-7	9.3		1	1951	17.6.23.02.1990	-23.1	24.02.1966
Oschatz	152 1011.5		stark bew.	SSW	15	-1.8	-2.6	-0.2	-4.4	-5.2	-10	9.1	0.0	2				
Dresden/Flugh.	230 1013.0		stark bew.	SSE	17	-1.7	-5.4	0.4	-3.9	-4.7	-13	9.1	0.0	2	1917	19.7.21.02.1990	-20.3	21.02.1929
Doberslug-Kir.	100 1011.9		stark bew.	S	13	-1.5	-5.0	0.3	-5.1	-6.0	-10	8.6		1	1951	19.7.21.02.1990	-25.6	24.02.1966
Cottbus	70 1012.4		stark bew.	S	11	-1.1	-5.8	1.4	-3.4	-5.0	-12	7.9	0.0	3	1951	19.5.21.02.1990	-22.8	27.02.1986
Görlitz	238 1014.3		bedeckt	S	33	-3.3	-8.1	-1.4	-4.4	-5.6	-9	5.6	0.0	2	1951	15.9.25.02.1990	-24.2	26.02.1966
Aachen	205 1003.6		Regen	SSW	30	5.1	1.7	5.2	3.0	3.7	2	4.1	0.3	Re	1891	20.5.29.02.1960	-17.5	21.02.1961
Nuerbg.-Barw.	485 1008.8		leicht bew.	SW	22	1.4	-1.3	0.2	-1.3	0.0	-0	0.1	0.0	11				
Köln-Bonn/Flugh.	100 1006.5		bedeckt	SE	18	4.9	0.2	4.8	1.1	1.0	0	0.9						