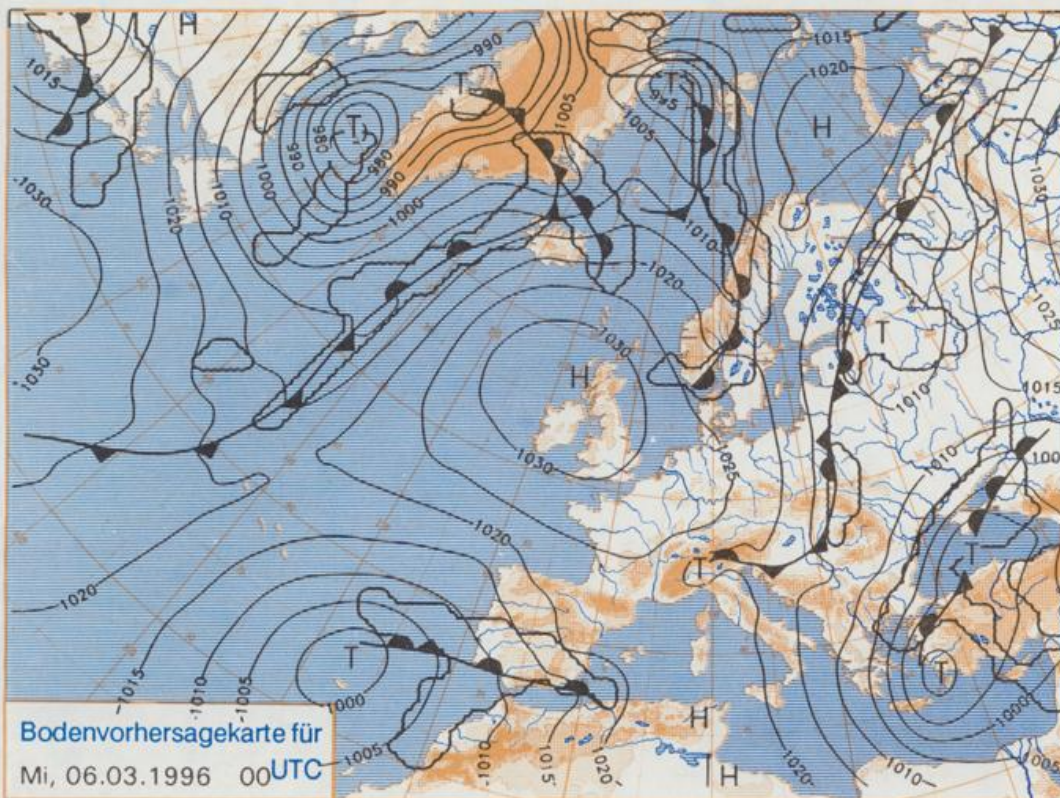


Stereographische Projektion 1 : 60 000 000 60°N



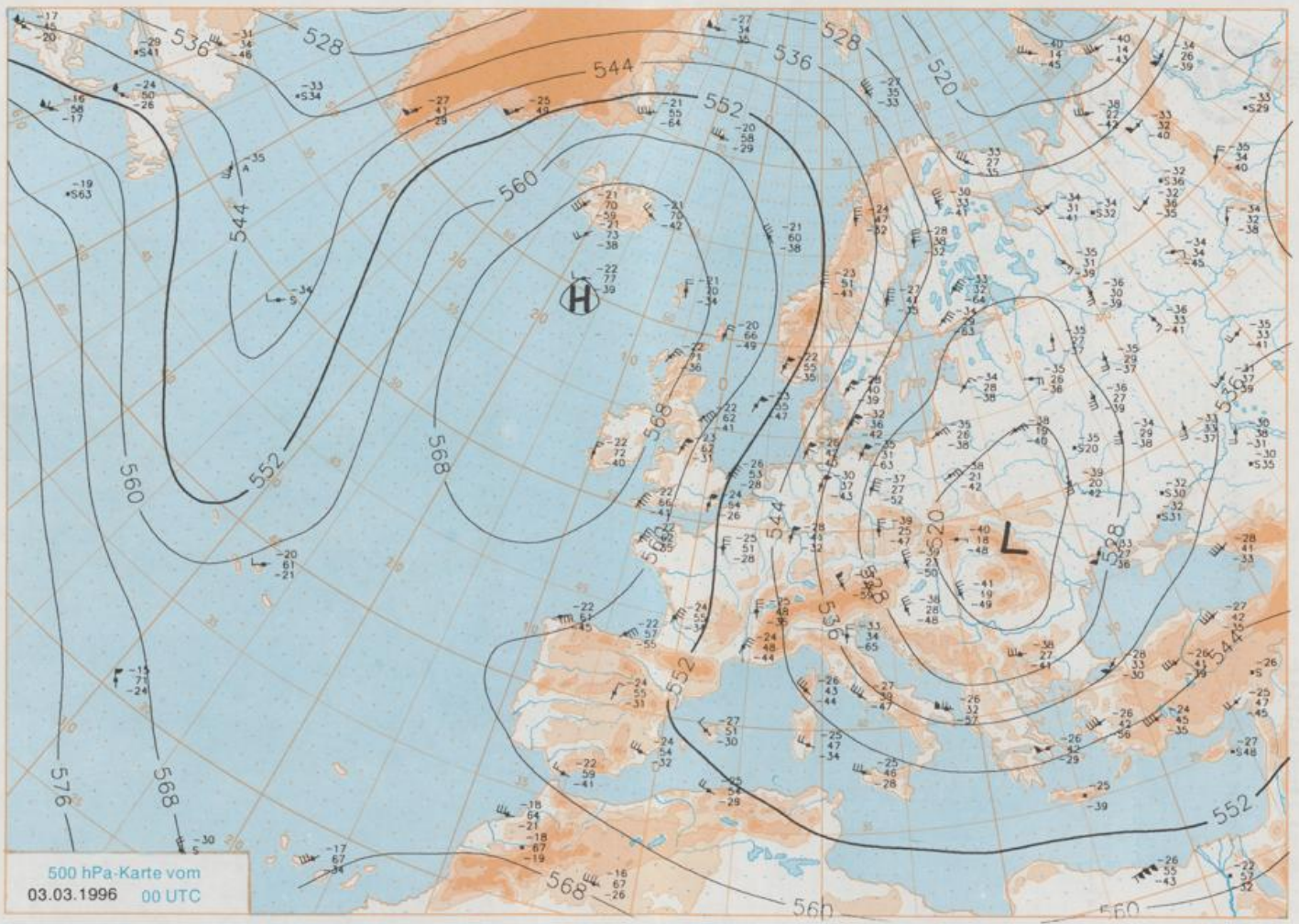
### Deutschland-Vorhersage für Dienstag, 05.03.1996

Ein Hochdruckgebiet über dem Atlantik lenkt Kaltluft aus polaren Breiten nach Deutschland. An seiner Ostflanke ziehen Tiefausläufer von Skandinavien südostwärts und erreichen bis zum Abend die Alpen.

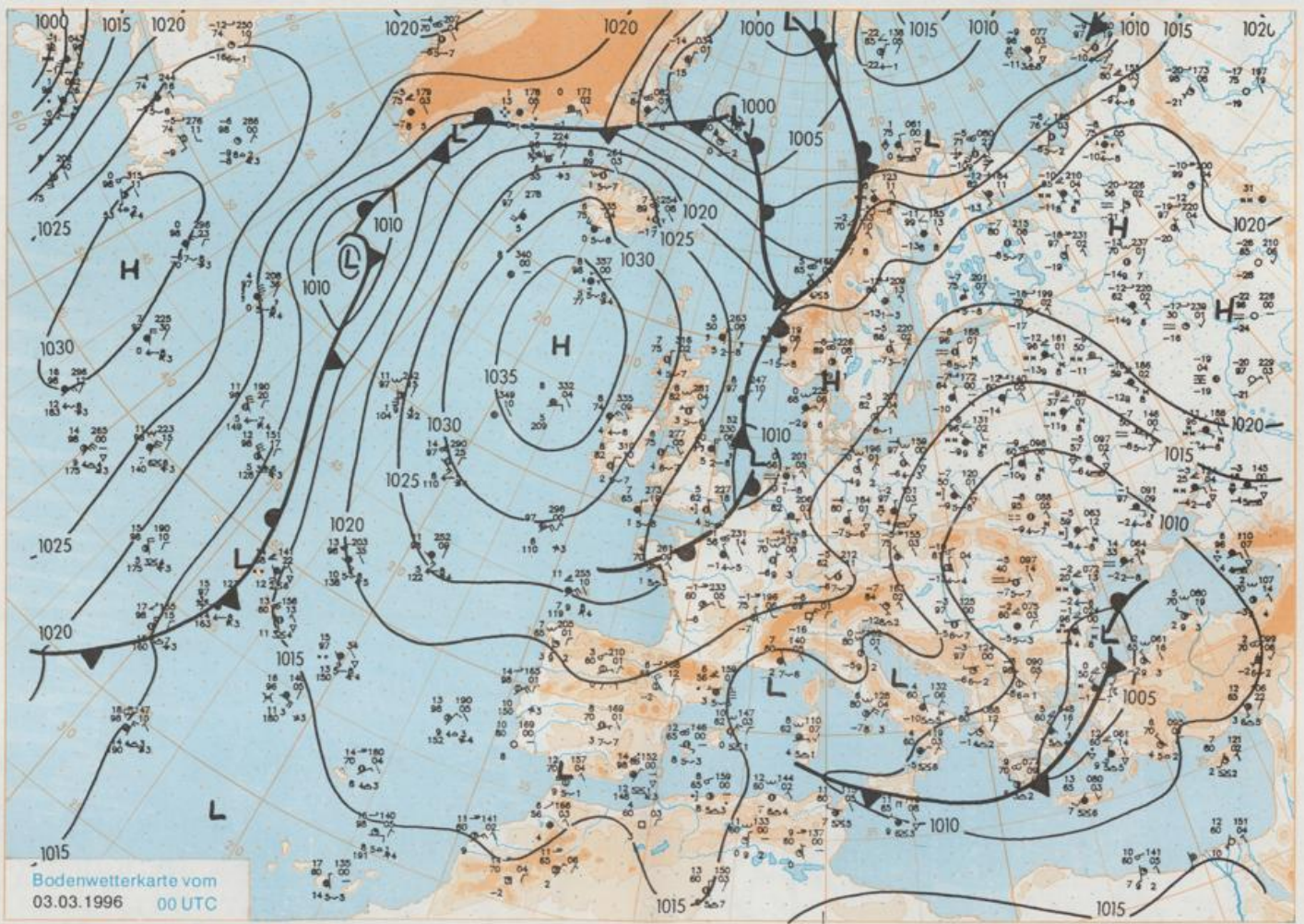
Anfangs noch stark bewölkt und zeitweise leichter Schneefall, in den Niederungen allmählich in Regen übergehend. Im Tagesverlauf dann im Norden und in der Mitte wechselnd wolkgig mit einzelnen Regen- oder Schneeschauern. Im Norden und Westen Frühtemperaturen um null, Höchstwerte um 3 Grad C. Im Süden und Osten Frühtemperaturen um minus 4 und Höchstwerte um null Grad C. Schwacher, im Tagesverlauf auflebender Wind aus nördlichen Richtungen.

### Weitere Aussichten für Mittwoch, den 06.03.1996

Wenig Änderung.



500 hPa-Karte vom  
03.03.1996 00 UTC  
Stereographische Projektion 1 : 30 000 000 60°N



Wettermeldungen von Sonntag, dem 3. März 1996 06 UTC

Station	Bar.-höhe (m)	Luftdr. red.NN (hPa)	Wetter	Wind km/h	Temperaturen (Grad C)					Sonne Vord. Std.	RR 24h mm	Schnee höhe cm	Extremwerte der Lufttemperatur in der Dekade vom 1.03. bis 10.03.						
					Luft 2 m	Tau- punkt	Max Vortag	Mittel 2 m	Nacht 5 cm				Tmin Datum	Tmax Datum	Tmin Datum	Tmax Datum			
																	2 m	5 cm	1.03.
Helgoland	8	1021.2	leicht bew.	E	13	-0.7	-2.9	3.8	0.6	-0.8	-4	6.6		1953	10.5	6.03.1989	-7.0	1.03.1963	
List / Sylt	29	1022.0	leicht bew.	NE	11	-3.1	-4.6	3.0	-0.2	-3.6	-5	5.8	2	1937	11.5	1.03.1959	-15.0	3.03.1942	
Leck	17	1021.3	leicht bew.	ENE	9	-4.1	-4.4	4.6	0.3	-4.1	-9	6.3	Re	1974	15.4	6.03.1989	-13.3	3.03.1986	
Husum	26	1021.5	leicht bew.	N	5	-5.6	-6.0	4.3	-0.2	-5.6	-9	7.2	Re						
Schleswig	48	1021.5	wolkig	NE	8	-4.5	-5.1	4.9	-0.6	-4.8	-7	8.9	Re	1947	16.4	3.03.1959	-17.5	10.03.1947	
Kiel	31	1021.0	stark bew.	ENE	2	-2.7	-3.6	4.1	-0.9	-5.4	-7	8.4		1940	16.7	10.03.1961	-14.5	3.03.1986	
Arkona	42	1020.6	wolkig	NNE	37	-2.3	-4.6	0.5	-0.8	-2.4	-4	7.1	0.0	3	1951	14.1	10.03.1961	-12.8	6.03.1971
Norderney	16	1020.8	leicht bew.	ESE	13	-2.0	-2.8	1.5	0.0	-2.0	-3	6.5		1947	15.8	6.03.1989	-9.6	10.03.1947	
Bremerhaven	11	1020.7	leicht bew.	ENE	11	-2.3	-3.9	2.4	0.8	-2.5	-4	7.8		1949	16.5	6.03.1989	-14.6	1.03.1963	
Cuxhaven	12	1021.0	leicht bew.	ENE	8	-2.2	-2.8	3.4	0.2	-2.2	-6	7.5		1946	16.4	6.03.1989	-13.3	10.03.1947	
Hamburg/Flugh.	18	1020.8	stark bew.	N	5	-5.7	-6.3	6.0	-0.2	-7.2	-9	8.6		1891	17.6	10.03.1961	-14.3	7.03.1935	
Lübeck	15	1021.2	gef. Nebel	still		-4.1	-4.4	4.4	-1.4	-6.3	-9	7.4	Re	1890	18.9	10.03.1961	-19.1	3.03.1986	
Boltenhagen	17	1021.0	wolkig	ENE	9	-2.6	-3.4	1.6	-0.9	-3.1	-5	7.7	Re	1951	18.2	10.03.1961	-17.6	5.03.1963	
Schwerin	08	1020.6	stark bew.	NNE	4	-3.1	-3.8	2.9	-1.1	-4.0	-7	8.0	Re	1947	18.3	10.03.1961	-16.8	6.03.1971	
Warnemünde	10	1020.6	leicht bew.	NE	5	-4.1	-5.8	1.2	-0.6	-4.1	-4	7.6	0.0	2	1951	17.4	10.03.1961	-13.5	3.03.1986
Teterow	50	1020.2	leicht bew.	NNE	4	-4.5	-5.4	2.4	-0.9	-4.5	-6	6.7	0.0	Re	1947	17.1	10.03.1961	-20.5	3.03.1986
Barth	7	1020.3	leicht bew.	N	4	-6.1	-7.5	1.2	-1.2	-6.8	-11	5.5	0.0	3	1967	17.8	10.03.1977	-18.3	6.03.1971
Greifswald	6	1019.9	Schn. Sterne	N	8	-3.4	-5.4	1.5	-2.4	-4.8	-9	5.3	0.0	10	1951	16.7	10.03.1961	-19.5	6.03.1971
Uckermünde	7	1019.8	wolkig	NW	9	-4.6	-6.7	0.8	-2.5	-6.9	-11	3.7	0.3	19	1951	17.9	10.03.1961	-22.8	1.03.1986
Ecken	12	1020.6	Nebel	NNW	4	-3.5	-4.1	3.9	0.6	-3.5	-5	4.7		1947	16.5	6.03.1989	-17.6	3.03.1963	
Oldenburg	12	1020.6	leicht bew.	NE	4	-5.2	-5.5	6.1	0.2	-5.2	-8	6.0							
Bremen/Flugh.	5	1020.6	leicht bew.	NE	5	-4.1	-5.2	5.2	0.3	-4.4	-6	7.7		1890	18.2	6.03.1920	-18.7	4.03.1987	
Soltau	78	1020.7	leicht bew.	N	4	-5.9	-6.5	6.0	-0.8	-6.5	-7	9.4		1948	18.1	3.03.1959	-18.0	1.03.1963	
Boizenburg	46	1021.1	stark bew.	N	5	-6.2	-6.3	5.2	-0.6	-6.6	-8	7.8		1951	19.4	10.03.1961	-15.4	2.03.1963	
Lüchow	18	1020.3	wolkig	NNE	4	-4.0	-4.4	4.2	-0.6	-4.0	-5	6.6	Re	1955	18.7	10.03.1961	-20.0	4.03.1986	
Seehausen/Altm.	23	1020.5	leicht bew.	WNW	4	-5.6	-7.1	4.0	-1.3	-5.6	-7	5.8	0.0						
Marnitz	85	1020.3	leicht bew.	N	4	-3.3	-4.3	3.8	-0.8	-5.1	-8	X	0.0	Re	1951	18.2	10.03.1961	-18.7	1.03.1963
Neuruppin	39	1019.7	stark bew.	N	8	-4.3	-5.2	3.7	-1.0	-5.3	-7	3.5	0.0	Re	1958	17.2	10.03.1961	-19.4	8.03.1965
Neubrandenburg	80	1020.3	stark bew.	N	9	-3.6	-4.7	1.5	-1.3	-3.6	-5	4.2	0.0	Re					
Angermünde	55	1018.9	stark bew.	NNW	13	-3.6	-4.9	1.9	-1.4	-4.0	-5	5.1	0.0	Fi	1951	18.4	10.03.1961	-20.8	8.03.1965
Lingen	24	1020.4	stark bew.	NE	5	-0.7	-2.6	4.2	1.1	-0.7	-1	2.8		1951	19.2	9.03.1977	-12.7	6.03.1971	
Münst.-Osn./Flugh.	53	1019.7	Nebel	still		-3.7	-4.1	4.2	0.6	-4.1	-6	4.2							
Osnabrück	97	1020.3	leicht bew.	NNE	4	-2.7	-3.7	4.0	0.3	-2.8	-6	7.3		1952	18.6	6.03.1989	-13.8	6.03.1971	
Diepholz	43	1020.4	gef. Nebel	NW	4	-4.7	-4.7	4.7	0.6	-4.7	-7	8.2		1952	18.2	6.03.1989	-17.7	3.03.1963	
Bad Salzungen	139	1019.8	bedeckt	NNE	8	-2.6	-3.4	5.0	-0.2	-2.8	-5	7.4		1935	20.0	9.03.1961	-15.2	6.03.1971	
Hannover/Flugh.	59	1020.1	leicht bew.	still		-4.8	-6.1	5.0	-0.5	-5.1	-8	6.5		1936	18.3	6.03.1989	-18.3	4.03.1987	
Braunschweig	88	1020.1	stark bew.	E	4	-3.3	-4.2	4.3	0.4	-4.0	-7	5.6		1891	20.4	6.03.1920	-16.1	3.03.1955	
Gardelegen	48	1020.3	wolkig	still		-4.1	-4.9	4.9	-0.9	-4.7	-7	5.7	0.0	1947	20.2	10.03.1961	-22.7	3.03.1963	
Magdeburg	85	1020.2	wolkig	NNW	5	-4.8	-6.0	5.6	0.0	-4.9	-8	4.7	0.0	Re	1947	19.3	10.03.1961	-17.6	2.03.1963
Potsdam	100	1019.5	wolkig	N	11	-3.9	-4.8	4.0	-1.0	-4.1	-6	3.6	0.0	Re	1893	20.6	6.03.1920	-17.3	6.03.1942
Berlin-Temp.	49	1019.2	wolkig	N	13	-3.8	-5.7	3.5	-0.9	-3.8	-6	2.9	0.0		1876	20.1	6.03.1920	-16.5	6.03.1942
Lindenberg	104	1017.9	Schneefall	NNW	9	-2.8	-3.5	3.0	-1.1	-2.8	-3	1.7	0.0		1947	18.4	10.03.1961	-17.0	8.03.1965
Manschnow	16	1017.5	Schn. Sterne	NNW	11	-2.1	-3.1	2.2	-0.6	-2.1	-3	3.6	0.0	Re					
Düsseld./Flugh.	41	1020.1	stark bew.	N	4	0.4	-0.7	3.9	0.6	0.4	-0	2.4	0.1		1970	19.5	6.03.1989	-16.1	6.03.1971
Bocholt	24	1019.8	stark bew.	NNW	5	0.3	-0.7	4.2	0.9	-0.9	-4	2.8	0.0		1947	18.7	6.03.1989	-13.2	4.03.1947
Essen	161	1020.1	stark bew.	N	8	0.1	-0.8	3.1	0.4	0.0	0	4.0	0.0		1935	19.0	9.03.1961	-11.1	6.03.1971
Luedenscheid	392	1019.5	wolkig	still		-2.2	-4.0	2.3	-1.8	-2.3	-4	9.9	0.0						
Kahler Asten	859	-	wolkig	NNE	15	-6.9	-7.6	1.4	-5.2	-7.9	-11	10.9	0.0	Re	1955	14.9	9.03.1961	-16.6	6.03.1971
Bad Lippspringe	158	1019.9	leicht bew.	still		-3.7	-4.6	3.1	-0.5	-3.8	-7	5.9		1951	20.9	9.03.1961	-15.5	6.03.1971	
Kassel	233	1019.0	stark bew.	N	4	-1.6	-2.6	3.5	-0.5	-3.1	-7	9.8	0.0	Re	1951	19.7	9.03.1961	-15.6	4.03.1987
Göttingen	171	1019.8	stark bew.	E	8	-1.5	-3.2	3.2	0.0	-1.6	-3	8.2	0.0	Re	1947	19.5	9.03.1961	-20.2	3.03.1963
Leinefelde	356	1019.8	stark bew.	still		-7.3	-8.6	0.1	-3.1	-9.3	-16	1.7	3	46	1936	17.8	9.03.1961	-18.0	4.03.1987
Braunlage	810	1020.0	Schneefall	NNE	28	-9.5	-9.6	5.4	-7.0	-10.0	-11	4.2	2	105	1951	17.5	9.03.1961	-19.6	3.03.1987
Brocken	1153	-	Schneefall	NNW	5	-3.8	-5.1	3.9	0.3	-4.2	-7	3.3	0.2	1	1954	19.7	9.03.1961	-19.1	5.03.1987
Artern	166	1020.2	Schneesch.	NNW	11	-4.6	-6.2	2.5	-0.8	-5.1	-8	4.2	0.3	Fi	1951	19.6	10.03.1961	-18.8	8.03.1965
Leipzig/Flugh.	141	1019.6	wolkig	NNW	9	-2.8	-5.1	4.3	-0.8	-4.4	-7	5.1	0.1	1	1951	18.8	10.03.1961	-17.9	8.03.1965
Wittenberg	152	1018.6	stark bew.	NW	15	-2.9	-4.3	2.2	-0.5	-3.3	-5	3.4	0.0	1					
Yschütz	230	1018.3	Schneefall	NNW	13	-4.0	-4.8	1.2	-1.5	-4.3	-5	0.4	0.4	2	1917	19.7	6.03.1920	-17.6	1.03.1929
Dresden/Flugh.	100	1018.2	Schneefall	NNW	17	-2.6	-3.9	3.9	-1.3	-3.2	-5	4.0	0.0	Fi	1951	18.1	10.03.1961	-22.4	8.03.1965
Dobruflug-Kir.	70	1017.9	stark bew.	NNW	8	-2.1	-4.1	3.2	-0.5	-2.3	-3	3.7	0.0	Fi	1951	19.7	10.03.1975	-20.1	4.03.1971
Cottbus	238	1017.0	bedeckt	NNW	9	-4.2	-5.4	0.6	-2.5	-4.4	-5	1.5	1	9	1951	19.3	10.03.1975	-18.2	4.03.1971
Görlitz	205	1019.2	stark bew.	N	4	-0.7	-1.8	2.4	0.5	-0.7	-2	3.1	0.1	Fi	1891	20.2	6.03.1989	-11.9	7.03.1895
Aachen	485	1019.2	Schn. Gries.	NE	8	-2.5	-3.4	0.8	-2.4	-2.8	-4	9.8	0.0	Fi					
Nuerbg.-Barw.	100	1019.5	bedeckt	still		-0.8	-2.1	3.7	-0.1	-0.8	-2	5.5			1958	19.7	9.03.1994	-13.4	6.03.1971
Köln-Bonn/Flugh.	129	1019.5	stark bew.	ENE	5														