

Amtsblatt des Deutschen Wetterdienstes

D 7311 A
ISSN 0936-5818

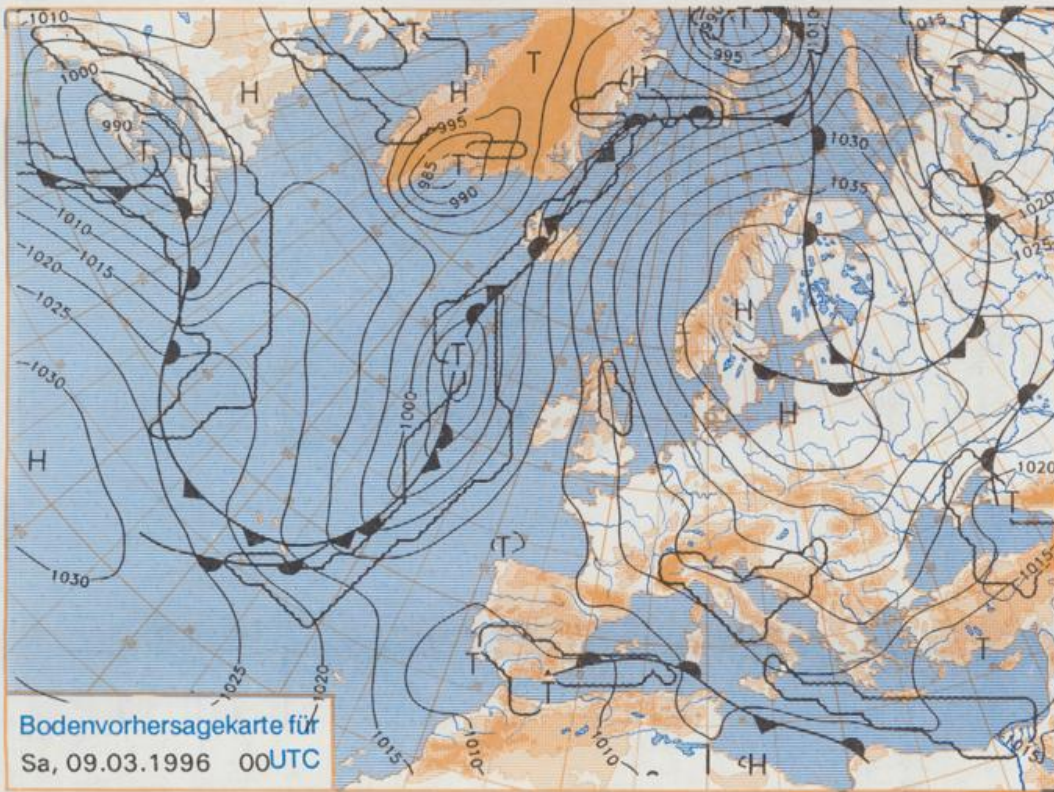
Schutzgebühr monatlich DM 27,50
einschließlich Versandkosten,
Einzelpreis DM 1,25
zuzüglich Versandkosten

Druck und Verlag: Deutscher Wetterdienst
Frankfurter Straße 135, 63067 Offenbach
Postanschrift: 63004 (Postfach), Telefon: (0 69) 80 62-22 83
Telex: 4152871, Telefax: (0 69) 80 62-24 84
Postgirokonto Frankfurt: BLZ 500 100 60, Kto.-Nr. 490 31 -606
Erscheint täglich; nur Postbezug

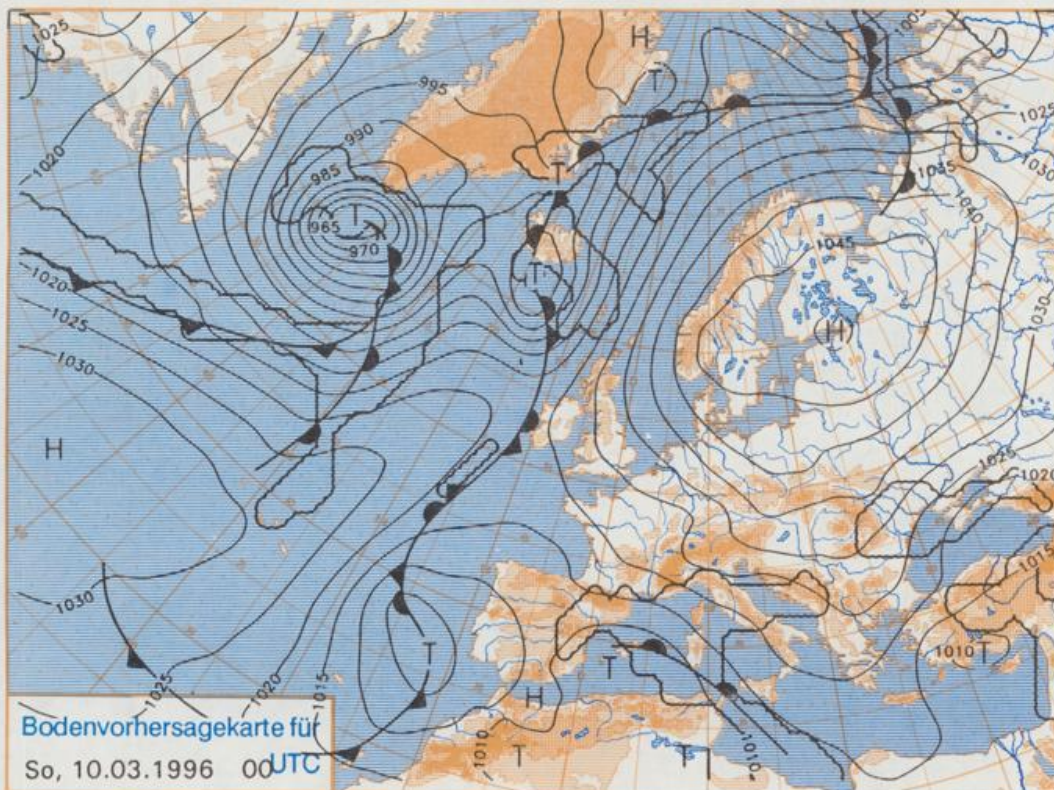
Jahrgang 1996

Donnerstag, den 07. März

Nummer: 67



Stereographische Projektion 1 : 60 000 000 60°N



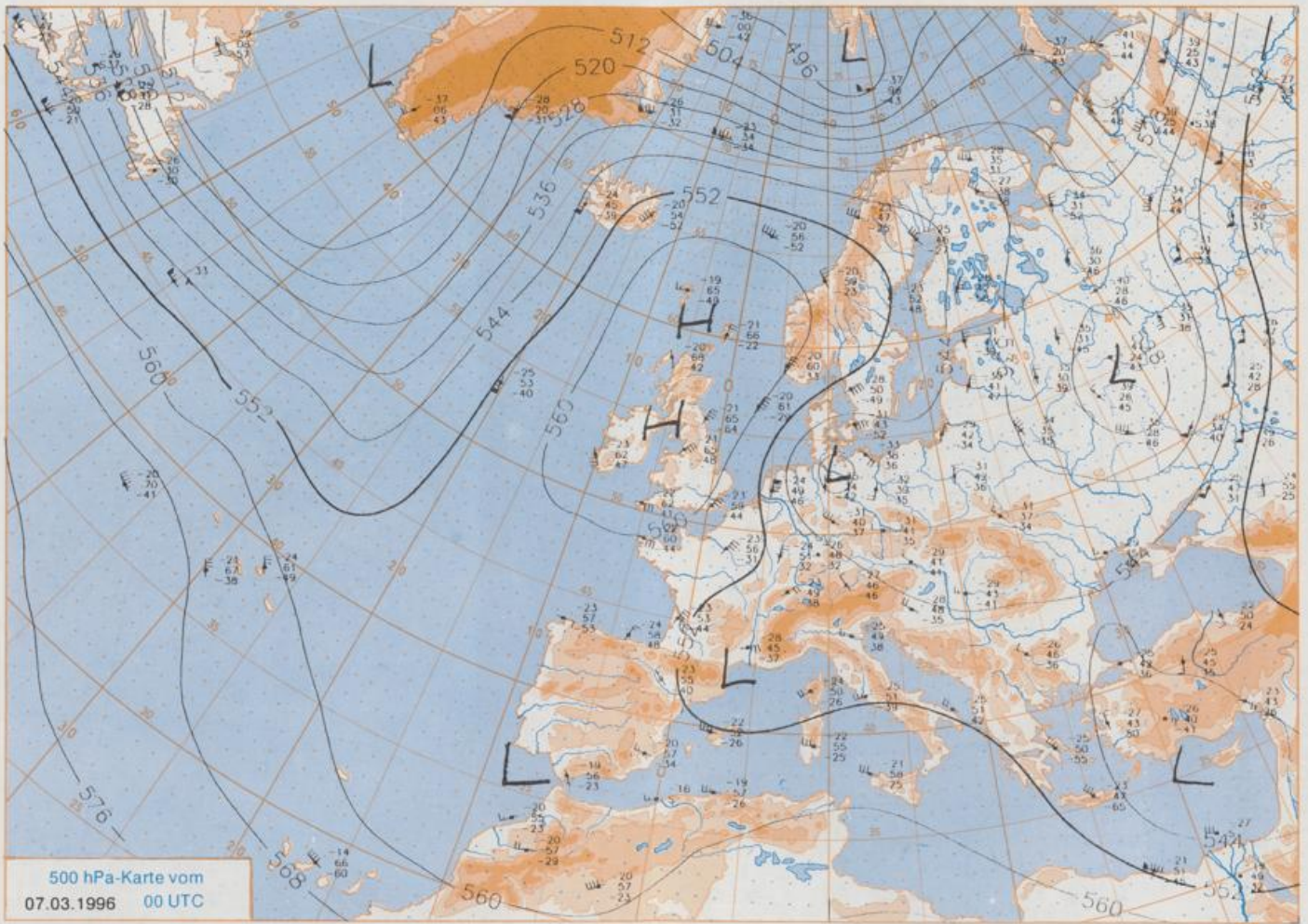
Deutschland-Vorhersage
für Samstag, 09.03.96

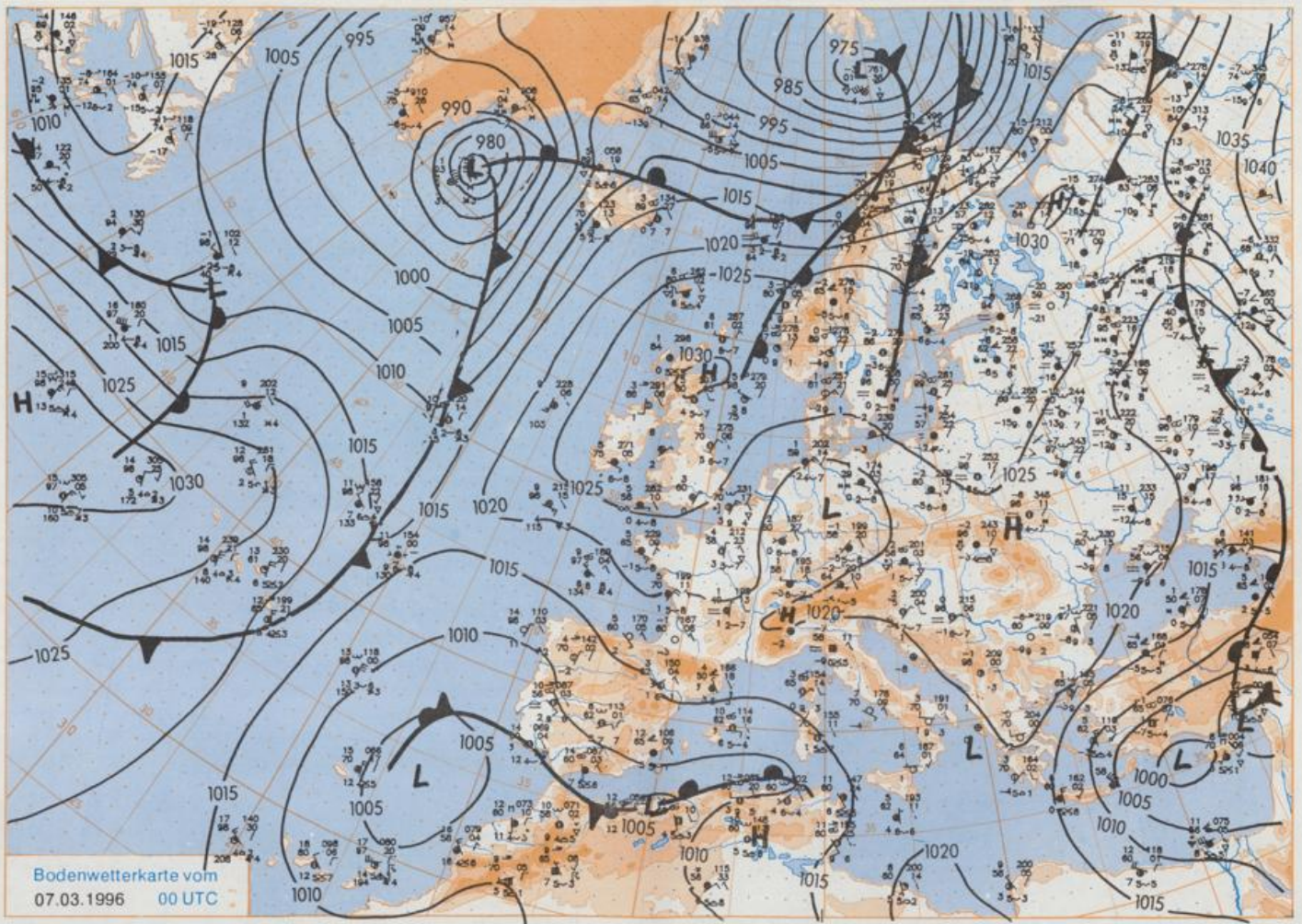
Deutschland liegt an der Südwestseite eines umfangreichen Hochs mit Kern über dem Finnischen Meerbusen. Mit einer östlichen Strömung wird trockenkalte Luft nach Deutschland geführt.

Am Samstag vorherrschend heiter oder sonnig, Tageshöchsttemperaturen im Westen und im Rheingebiet bei 5°C, am Oberrhein dabei bis 8°C, im Süden bis 5°C, sonst zwischen 2 und 4°C. Nachts ist verbreitet mit leichtem, nach Osten zu auch mäßigem Frost zu rechnen. Der Wind ist schwach bis mäßig, in höheren Lagen auch frisch und weht aus Südost bis Ost.

Weitere Aussichten für
Sonntag, 10.03.96

Wenig Änderung.





Wettermeldungen von Donnerstag, dem 7. März 1996 06 UTC

Station	Bar.-höhe (m)	Luftdr. red.NN (hPa)	Wetter	Wind km/h	Deutschland (Grad C)					Sonne Vort. Std.	RR 24h mm	Schnee höhe cm	Extremwerte der Lufttemperatur in der Dekade vom 1.03 bis 10.03.						
					Luft 2 m	Tau-punkt	Max Vortag	Mittel Min 2 m	Nach 5 cm				Tmax Datum	Tmin Datum	Datum				
																Temperatur (Grad C)			
Helgoland	8	1024.4	stark bew.	ENE	44	0.3	-2.1	2.5	1.3	0.2	-1	0.2	1953	10.5	6.03.1989	-7.0	1.03.1963		
List / Sylt	29	1026.4	stark bew.	ENE	22	0.2	-2.6	2.7	0.6	-0.6	-2	0.4	1937	11.5	1.03.1959	-15.0	6.03.1942		
Leck	17	1026.2	stark bew.	ENE	30	-0.1	-2.3	4.0	1.1	-0.6	-2	1.4	1974	15.4	6.03.1989	-13.3	3.03.1986		
Husum	26	1025.2	stark bew.	ENE	28	-0.2	-2.6	3.2	0.8	-0.2	-1	0.7	0.0						
Schleswig	48	1025.8	stark bew.	E	24	-0.5	-2.4	4.5	1.2	-0.5	-1	0.8	0.0	Re	1947	16.4	3.03.1959	-17.5	10.03.1947
Kiel	31	1025.2	stark bew.	E	22	-0.6	-1.7	4.0	1.1	-1.1	-1	0.6	0.1	Re	1940	16.7	10.03.1961	-14.5	3.03.1986
Arkona	42	1028.3	wolkenlos	E	28	-0.9	-2.0	1.3	-0.9	-1.2	-2	0.5	1	3	1951	14.1	10.03.1961	-12.8	6.03.1971
Norderney	16	1023.1	stark bew.	ENE	39	0.3	-1.8	2.0	1.4	0.0	-0	0.1			1947	15.8	6.03.1989	-9.6	10.03.1947
Bremerhaven	11	1022.5	stark bew.	ENE	26	0.9	-1.6	3.0	2.0	0.6	0	0.2			1949	16.5	6.03.1989	-14.6	1.03.1963
Cuxhaven	12	1023.5	wolkig	E	37	0.1	-2.0	3.3	1.3	0.1	-1	0.2			1946	16.4	6.03.1989	-13.3	10.03.1947
Hamburg/Flugh.	16	1023.4	bedeckt	ENE	26	0.8	-0.8	3.9	1.9	0.4	-0	0.2			1891	17.6	10.03.1961	-14.3	7.03.1935
Lübeck	15	1024.4	bedeckt	E	13	0.3	-0.5	3.8	1.6	-0.2	-1	0.4	Re	1	1951	18.2	10.03.1961	-17.6	5.03.1963
Boltenhagen	17	1025.3	stark bew.	E	24	-0.3	-1.1	3.4	0.8	-0.9	-2	0.2	0.9	1	1947	18.3	10.03.1961	-16.8	6.03.1971
Schwerin	68	1024.4	stark bew.	E	15	0.0	-1.1	3.2	1.0	0.0	-0	0.3	1	1	1951	17.4	10.03.1961	-13.5	3.03.1986
Warnemünde	10	1025.9	wolkenlos	E	11	-1.9	-3.0	2.1	0.5	-1.9	-3	3	3	3	1947	17.1	10.03.1961	-20.5	3.03.1986
Teterow	50	1025.7	leicht bew.	E	13	-2.0	-2.7	1.6	0.3	-2.0	-4	2	2	2	1967	17.8	10.03.1961	-18.3	6.03.1971
Berth	7	1026.6	wolkenlos	E	13	-3.9	-4.8	1.5	0.3	-5.0	-6	3	5	5	1951	16.7	10.03.1961	-19.5	6.03.1971
Greifswald	6	1027.1	wolkenlos	E	11	-3.0	-4.2	2.2	0.5	-3.0	-6	1	9	9	1951	17.9	10.03.1961	-22.8	10.03.1966
Ueckermünde	7	1027.6	wolkenlos	E	17	-6.2	-7.3	2.1	0.4	-6.3	-7	0.8	17	17	1951	17.9	10.03.1961	-22.8	10.03.1966
Emden	12	1021.6	stark bew.	N	30	0.5	-1.9	4.3	2.4	0.4	-1	0.1	0.2		1947	16.5	6.03.1989	-17.6	3.03.1963
Oldenburg	12	1021.1	stark bew.	NNE	28	0.4	-1.4	5.2	2.7	0.4	1	0.9			1890	18.2	6.03.1920	-18.7	4.03.1987
Bremen/Flugh.	5	1021.3	bedeckt	ENE	28	1.3	-1.1	5.0	2.8	0.9	1	0.7			1948	18.1	3.03.1959	-18.0	1.03.1963
Soi tau	78	1021.6	stark bew.	ENE	17	0.3	-0.5	4.2	1.7	0.0	-0	2	1	1	1951	19.4	10.03.1961	-15.4	2.03.1963
Boizenburg	46	1023.5	stark bew.	ENE	26	0.5	-0.3	3.5	1.3	0.2	0	1	1	1	1955	18.7	10.03.1961	-20.0	4.03.1986
Lüchow	18	1022.4	bedeckt	E	17	1.0	0.3	3.1	1.5	0.3	0	1	1	1	1951	19.2	9.03.1977	-12.7	6.03.1971
Seehausen/Altm.	23	1022.9	stark bew.	E	17	1.1	-0.3	2.7	1.2	0.3	-0	0.7	1	1	1951	18.2	10.03.1961	-18.7	1.03.1963
Marnitz	85	1023.9	bedeckt	ENE	17	0.1	-0.7	2.1	0.4	-0.2	-0	X	3	2	1958	18.2	10.03.1961	-19.4	8.03.1965
Neuruppin	39	1023.8	stark bew.	E	21	0.3	-1.6	1.5	0.3	0.0	-1	1	2	2	1951	18.2	10.03.1961	-19.4	8.03.1965
Neubrandenburg	80	1026.3	leicht bew.	ENE	18	-1.4	-3.0	1.0	0.2	-1.4	-3	2	3	3	1951	18.4	10.03.1961	-20.6	8.03.1965
Angermünde	55	1025.7	wolkenlos	E	17	-1.3	-2.9	1.1	0.2	-1.3	-4	0.1	1	1	1951	18.4	10.03.1961	-20.6	8.03.1965
Lingen	24	1019.5	stark bew.	NE	17	1.0	-1.6	5.8	3.7	0.8	1	0.3	1	1	1951	19.2	9.03.1977	-12.7	6.03.1971
Münst.-Osn./Flugh.	53	1018.0	Schneefall	N	21	0.5	-0.5	5.9	3.3	0.4	0	2	1	1	1952	18.6	6.03.1989	-13.8	6.03.1971
Osnabrück	97	1019.1	Schneefall	ENE	22	0.3	-0.6	5.2	3.0	0.1	-0	0.3	1	1	1952	18.6	6.03.1989	-17.7	3.03.1963
Diepholz	43	1019.6	Schneeregen	ENE	18	0.8	-0.3	5.6	3.2	0.2	-0	0.3	1	1	1935	20.0	9.03.1961	-15.2	6.03.1971
Bad Salzuflen	139	1018.2	bedeckt	ENE	11	0.2	-0.5	4.4	2.2	0.0	-0	3	1	1	1936	18.3	6.03.1989	-18.1	3.03.1957
Hannover/Flugh.	59	1019.9	bedeckt	ENE	24	0.8	-0.2	4.3	2.4	0.4	0	4	4	4	1891	20.4	6.03.1920	-16.1	3.03.1965
Braunschweig	88	1019.6	bedeckt	ENE	15	0.5	0.3	3.6	2.2	0.2	-0	4	1	1	1947	20.2	10.03.1961	-22.7	3.03.1986
Gardelegen	48	1021.6	Sprühregen	E	15	0.8	0.3	2.6	1.6	0.5	0	0.1			1947	19.3	10.03.1961	-17.6	2.03.1963
Magdeburg	85	1020.7	bedeckt	E	15	0.8	-0.1	2.7	1.8	0.3	-1	0.7			1893	20.6	6.03.1920	-17.3	6.03.1942
Potsdam	100	1023.2	bedeckt	E	18	0.0	-0.6	2.5	0.5	0.0	-0	2	2	2	1876	20.1	6.03.1920	-16.5	6.03.1942
Berlin-Temp.	49	1023.5	stark bew.	E	15	0.5	-1.7	1.8	0.6	0.3	-0	1	2	2	1947	18.4	10.03.1961	-17.0	8.03.1965
Lindenberg	104	1023.8	stark bew.	E	15	-0.4	-2.9	0.9	-0.1	-0.4	-1	0.1	3	3	1947	18.4	10.03.1961	-17.0	8.03.1965
Manschnow	16	1024.8	leicht bew.	E	15	-1.3	-2.9	1.9	0.5	-1.3	-3	1.2	0.0	Re					
Düsseldorf/Flugh.	41	1016.7	Schneeregen	NNE	17	1.2	-0.4	6.4	4.0	1.2	-0	0.8			1970	19.5	6.03.1989	-16.1	6.03.1971
Bocholt	24	1017.9	Sprühregen	NE	24	1.2	-1.4	7.4	4.3	1.2	1	0.9	0.1		1947	18.7	6.03.1989	-13.2	4.03.1947
Essen	161	1017.3	Schneefall	NE	21	0.7	-0.4	5.4	3.3	0.6	0	0.8			1935	19.0	9.03.1961	-11.1	6.03.1971
Luedenscheid	392	1016.2	Schneefall	ENE	15	-0.8	-1.6	2.3	1.0	-0.8	-1	4	3	3	1955	14.9	9.03.1961	-16.6	6.03.1971
Kahler Asten	859	-	Schneefall	ENE	22	-3.5	-3.9	-1.2	-2.2	-3.5	-3	5	47	47	1951	20.0	9.03.1961	-15.5	6.03.1971
Bad Lippspringe	158	1017.6	stark bew.	ENE	21	0.8	-0.8	3.9	1.8	0.3	-0	2	1	1	1951	20.0	9.03.1961	-15.5	6.03.1971
Kassel	233	1017.3	stark bew.	NNE	8	0.4	-0.9	3.9	2.2	0.4	-0	1	Re	1	1951	19.7	9.03.1961	-15.6	4.03.1987
Göttingen	171	1017.9	leicht bew.	ESE	9	0.9	0.1	3.5	2.3	0.2	0	5	3	3	1947	19.5	9.03.1961	-20.2	3.03.1963
Leinefelde	356	1018.1	Schneefall	E	17	-0.2	-0.6	1.4	0.6	-0.2	-1	3	2	2	1957	19.6	9.03.1961	-18.0	4.03.1987
Braunlage	610	1018.7	Nebel	ENE	17	-2.2	-2.6	0.1	-1.1	-2.2	-3	2	47	47	1936	17.8	9.03.1961	-18.0	4.03.1987
Brocken	1153	-	in Wolken	E	30	-5.2	-5.3	-3.3	-4.2	-5.4	-6	7	100	100	1951	17.5	9.03.1961	-19.6	3.03.1987
Artern	186	1019.3	stark bew.	NE	11	0.5	0.1	3.0	1.6	0.4	-1	0.7	2	2	1954	19.7	9.03.1961	-19.1	5.03.1987
Leipzig/Flugh.	141	1019.4	stark bew.	SE	17	0.2	-0.5	3.5	1.3	-0.2	-0	1.3	5	2	1951	19.6	10.03.1961	-18.8	8.03.1965
Wittenberg	106	1021.7	Sprühregen	E	13	0.3	-0.3	3.7	0.9	0.1	0	4	2	2	1951	18.8	10.03.1961	-17.9	8.03.1965
Oschatz	152	1021.4	stark bew.	ENE	13	0.1	-0.3	3.5	1.5	0.0	-1	2	2	2	1917	19.7	6.03.1920	-17.6	1.03.1929
Dresden/Flugh.	230	1021.7	bedeckt	E	13	0.1	-2.6	1.9	0.4	-0.1	-1	0.4	1	1	1951	18.1	10.03.1961	-22.4	8.03.1965
Dobrukg-Kir.	100	1022.1	stark bew.	E	18	0.2	-0.9	2.6	0.6	0.2	-0	2	1	1	1951	19.1	10.03.1961	-20.1	4.03.1971
Cottbus	70	1023.4	stark bew.	E	13	0.6	-4.3	1.9	0.7	0.3	-0	0.2	Re	1	1951	18.7	10.03.1975	-18.2	4.03.1971
Görlitz	238	1022.8	wolkig	E	17	-1.5	-4.6	0.0	-0.7	-1.5	-2	0.1	3	3	1951	19.3	10.03.1975	-18.2	4.03.1971
Aachen	205	1015.8	Schneefall	NNE	11	1.1	-0.1	5.2	3.0	1.1	1								