

Amtsblatt des Deutschen Wetterdienstes

D 7311 A
ISSN 0936-5818

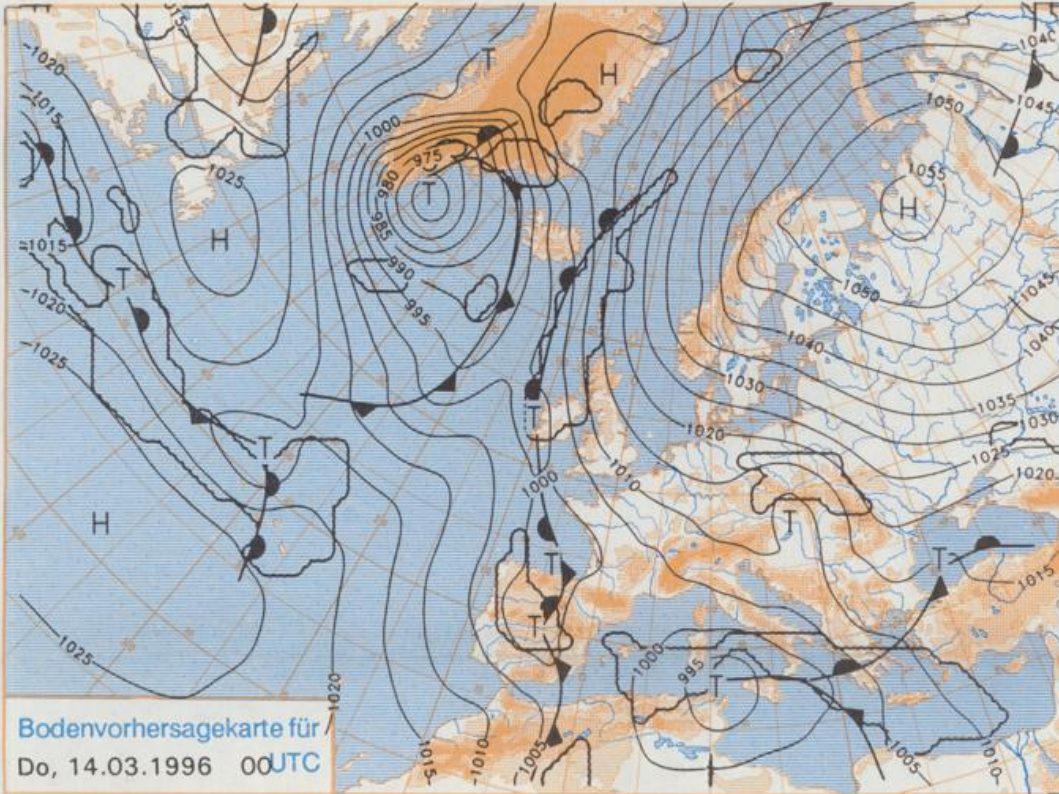
Schutzgebühr monatlich DM 27,50
einschließlich Versandkosten,
Einzelpreis DM 1,25
zuzüglich Versandkosten

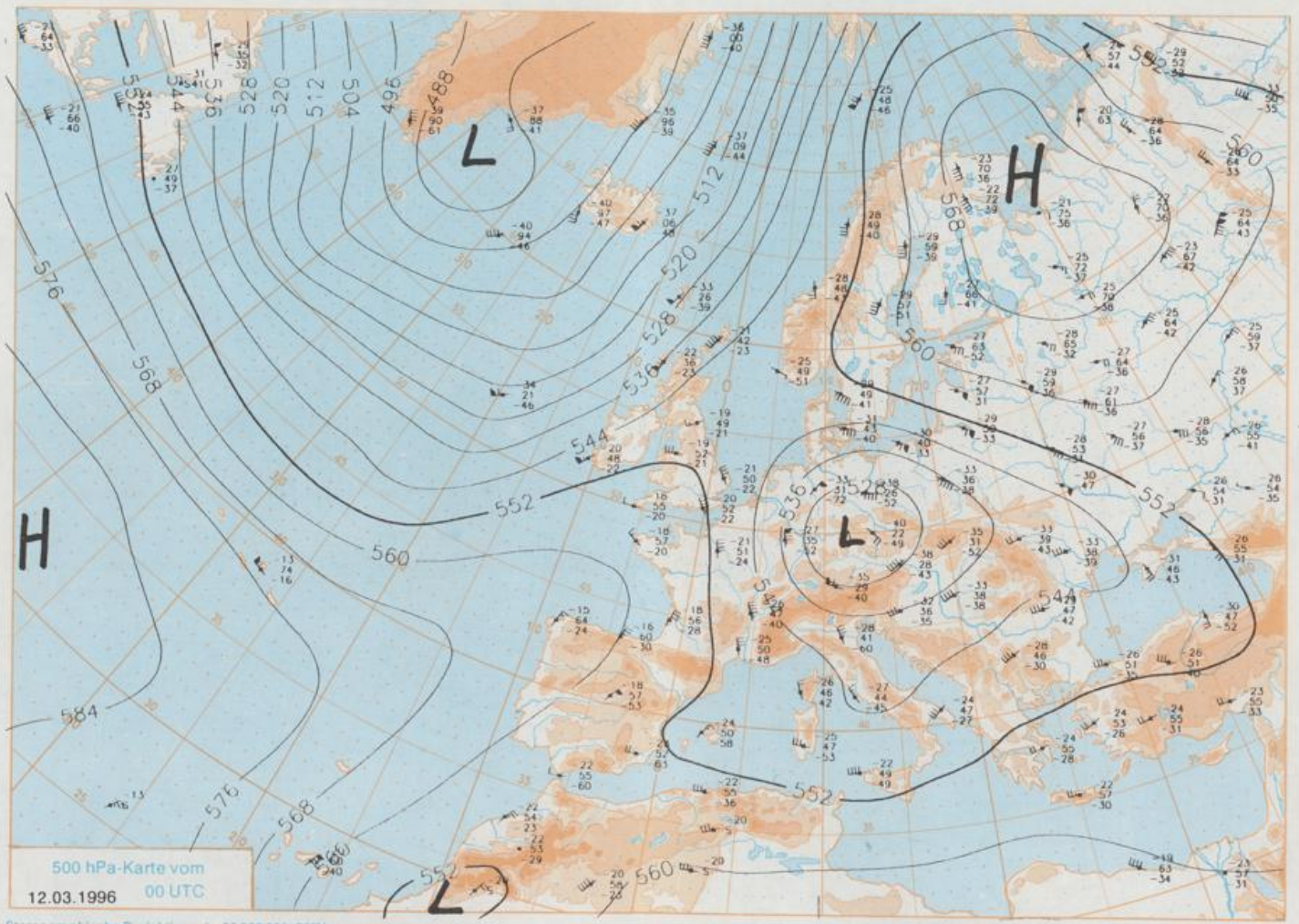
Druck und Verlag: Deutscher Wetterdienst
Frankfurter Straße 135, 63067 Offenbach
Postanschrift: 63004 (Postfach), Telefon: (0 69) 80 62-22 83
Telefax: 4152871, Telefax: (0 69) 80 62-24 84
Postgirokonto Frankfurt: BLZ 500 100 60, Kto.-Nr. 490 31-606
Erscheint täglich; nur Postbezug

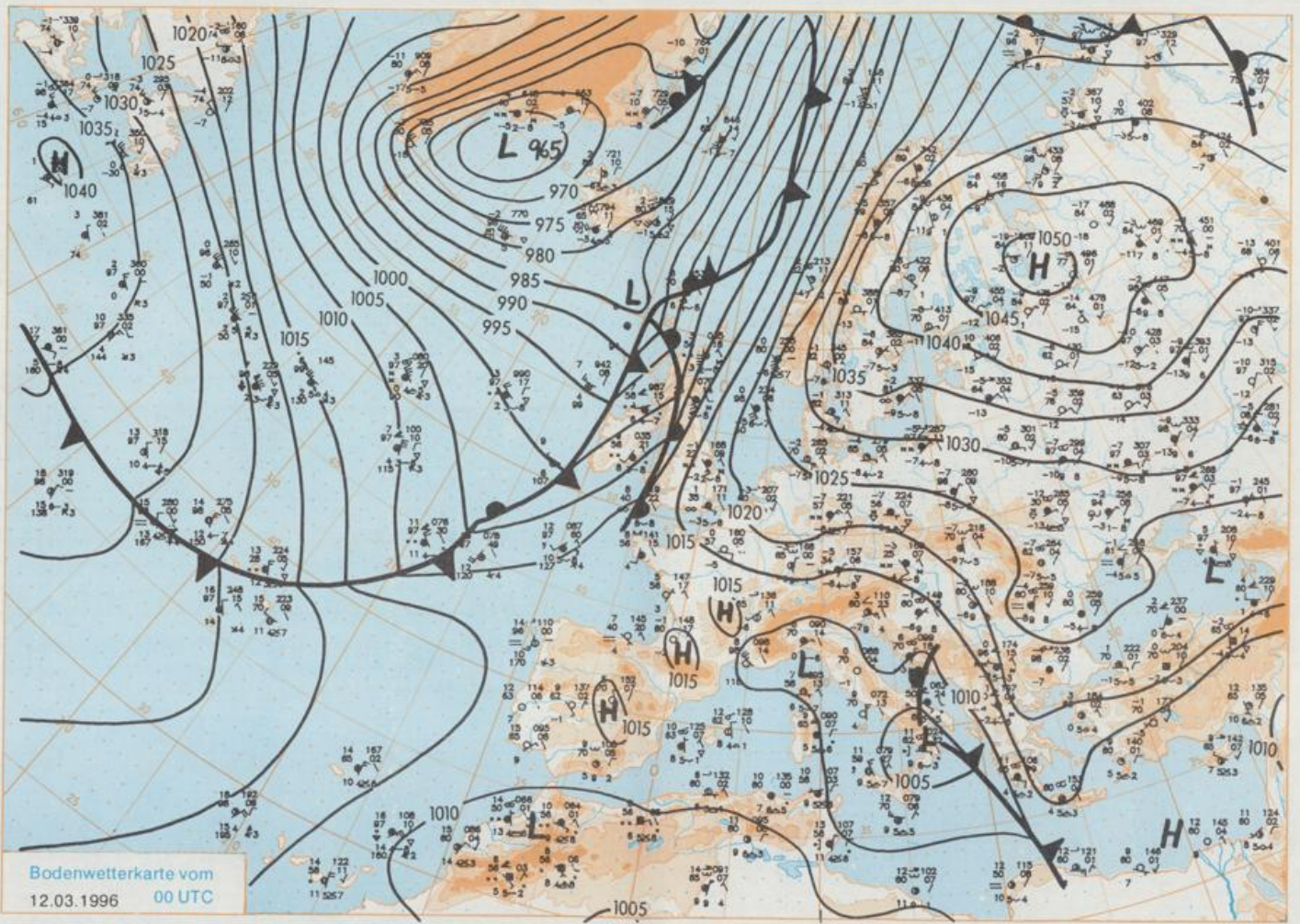
Jahrgang 1996

Dienstag, den 12. März

Nummer: 72







Stereographische Projektion 1 : 30 000 000 60°N

Wettermeldungen von Dienstag, dem 12. März 1996 06 UTC

Station	Bar.- höhe (m)	Luftdr. red.NN (hPa)	Wetter	Deutschland										Extremwerte der Lufttemperatur				
				Wind	Temperatur (Grad C)			Nacht	Sonne	RR	Schnee	in seit	Datum	Tmax	Datum			
					km/h	Luft 2 m	Tau- punkt									Max Vortag	Mittel 2m	Min 5 cm
Halgoiland	8	1025.4	leicht bew.	ESE	41	-2.4	-7.7	0.7	-0.8	-2.7	-4	7.6	0.0		1953	17.7.17.03.1990	-4.0	17.03.1989
List / Sylt	29	1026.4	leicht bew.	E	28	-3.8	-5.4	1.0	-1.7	-4.0	-5	7.3	0.0	Re	1937	15.07.03.1990	-11.5	13.03.1942
Leck	17	1027.1	leicht bew.	ENE	15	-5.7	-6.7	1.9	-1.2	-5.6	-7	7.8	0.0	Re	1974	18.1.18.03.1990	-8.6	15.03.1992
Husum	26	1026.5	leicht bew.	NE	13	-7.2	-8.0	0.8	-1.8	-7.2	-11	7.9	0.1					
Schleswig	48	1026.7	leicht bew.	ENE	9	-5.7	-7.2	-0.2	-1.8	-5.7	-7	5.6	0.0	Re	1947	19.7.18.03.1990	-16.0	12.03.1947
Kiel	31	1026.3	leicht bew.	E	9	-4.3	-7.4	-0.1	-2.2	-4.4	-5	7.4	0.0		1940	20.18.03.1990	-12.4	13.03.1942
Arkona	42	1027.1	wolkig	E	41	-2.4	-6.8	-0.8	-1.8	-2.8	-4	5.0	0.0	Re	1951	18.2.19.03.1990	-8.4	15.03.1987
Norderney	16	1024.5	leicht bew.	E	13	-4.6	-8.1	1.8	-1.1	-4.6	-6	5.7	0.0		1947	18.0.18.03.1990	-6.7	13.03.1947
Bremerhaven	11	1024.6	wolkig	ENE	13	-5.2	-8.2	1.5	-1.3	-5.3	-7	6.8	0.0		1949	19.6.18.03.1990	-8.5	11.03.1955
Cuxhaven	12	1025.2	wolkig	E	31	-3.7	-7.3	0.9	-1.1	-3.7	-6	8.4	0.0		1946	20.5.17.03.1961	-11.0	13.03.1947
Hamburg/Flugh.	16	1025.0	wolkig	E	13	-5.4	-9.0	1.7	-1.1	-5.5	-8	5.4	0.0		1891	21.0.18.03.1990	-13.8	13.03.1947
Lübeck	15	1025.8	wolkig	ENE	8	-6.7	-8.6	1.7	-2.5	-6.9	-9	7.9	0.1		1890	20.3.18.03.1990	-13.0	13.03.1942
Boltenhagen	17	1026.1	wolkig	E	24	-4.7	-8.1	-1.0	-2.2	-4.7	-6	8.2	0.0	Re	1951	19.1.17.03.1961	-9.7	16.03.1962
Schwerrin	68	1025.3	wolkig	ENE	13	-6.2	-8.8	0.3	-2.9	-6.2	-8	6.8	0.0	Re	1947	20.2.18.03.1990	-12.4	13.03.1947
Warnemünde	10	1026.0	wolkig	E	11	-5.8	-8.4	-0.8	-2.7	-5.9	-7	6.5	0.0	2	1951	20.0.18.03.1990	-8.7	11.03.1955
Teterow	50	1025.7	leicht bew.	ENE	9	-7.4	-9.0	-1.3	-4.1	-7.4	-9	7.6	0.1	1	1947	19.9.19.03.1990	-13.5	13.03.1987
Barth	7	1026.3	stark bew.	E	5	-7.7	-9.7	-1.3	-3.3	-7.8	-10	7.1	0.0	3	1967	20.1.18.03.1990	-11.2	12.03.1976
Greifswald	6	1026.3	wolkig	E	4	-9.0	-10.0	-1.2	-3.8	-9.6	-13	8.2	0.0	7	1951	20.2.19.03.1990	-15.2	12.03.1987
Uckermünde	7	1026.7	leicht bew.	E	11	-9.0	-11.0	-1.1	-6.3	-10.5	-11	6.9	0.0	12	1951	20.3.19.03.1990	-15.8	12.03.1987
Emden	12	1023.9	wolkig	E	11	-6.7	-8.9	2.7	-2.2	-6.8	-9	4.8	0.0		1947	19.2.17.03.1961	-8.5	13.03.1947
Oldenburg	12	1023.6	wolkig	ENE	11	-6.2	-9.1	2.1	-2.2	-6.2	-8	5.7	0.0					
Bremen/Flugh.	5	1023.8	wolkig	ENE	15	-6.0	-9.3	1.9	-1.4	-6.3	-8	5.5	0.0		1890	20.3.17.03.1961	-10.7	12.03.1932
Soiteu	78	1024.0	wolkig	E	11	-6.9	-9.2	1.3	-1.9	-6.9	-8	4.2	0.0		1948	21.1.18.03.1990	-12.4	14.03.1962
Boizenburg	46	1025.2	wolkig	ENE	17	-5.9	-8.5	0.6	-1.9	-5.9	-7	5.8	0.0		1951	20.5.19.03.1990	-12.8	13.03.1955
Lüchow	18	1024.2	leicht bew.	NE	11	-6.2	-8.1	0.1	-1.8	-6.3	-7	2.8	0.0		1955	20.0.18.03.1990	-14.3	19.03.1955
Seehausen/Altm.	23	1024.5	leicht bew.	ENE	15	-6.9	-9.2	-0.8	-2.6	-6.9	-7	3.2	0.0					
Marnitz	85	1025.0	wolkig	ENE	9	-7.6	-9.5	-0.7	-3.4	-7.6	-9	X	0.0	Re	1951	19.8.19.03.1990	-13.2	19.03.1955
Neuruppin	39	1024.5	leicht bew.	ENE	15	-7.1	-9.0	-1.6	-3.1	-7.1	-8	4.0	0.0	Re	1958	21.1.19.03.1990	-11.9	12.03.1969
Neubrandenburg	80	1026.1	leicht bew.	ENE	15	-8.1	-9.8	-1.9	-4.4	-8.1	-9	5.5	0.0	1				
Angermünde	55	1024.9	leicht bew.	NE	18	-7.9	-9.1	-1.5	-3.8	-8.0	-9	2.2	0.0	Re	1951	20.8.19.03.1990	-14.3	13.03.1965
Lingen	24	1022.8	leicht bew.	ENE	5	-5.4	-8.5	1.9	-1.8	-5.4	-7	3.1	0.0		1951	21.1.17.03.1961	-7.0	20.03.1955
Münst.-Osn./Flugh.	53	1021.7	leicht bew.	ENE	13	-5.0	-9.0	1.3	-2.4	-5.8	-8	3.5	0.0					
Osnabrück	97	1022.0	stark bew.	E	11	-5.1	-8.2	0.6	-2.7	-5.9	-7	3.4	0.0		1952	20.9.17.03.1961	-8.0	18.03.1964
Diepholz	43	1023.0	wolkig	ENE	15	-5.3	-8.3	1.3	-2.2	-5.3	-8	4.3	0.1		1952	20.2.17.03.1961	-9.2	14.03.1962
Bad Salzuflen	139	1021.8	leicht bew.	E	15	-4.9	-8.9	0.2	-3.0	-4.9	-6	3.3	0.0		1935	21.9.17.03.1961	-10.4	14.03.1962
Hannover/Flugh.	59	1022.7	wolkig	ENE	13	-6.3	-9.1	0.5	-2.4	-6.7	-7	4.1	0.2		1936	21.0.18.03.1990	-12.4	14.03.1962
Braunschweig	88	1022.8	leicht bew.	E	18	-5.5	-7.8	-1.5	-3.2	-5.5	-6	4.4	0.1		1891	21.1.18.03.1990	-12.6	14.03.1962
Gardelegen	48	1023.5	stark bew.	ENE	15	-5.4	-7.9	-1.3	-2.5	-5.9	-7	2.3	0.0	Re	1947	20.6.17.03.1961	-20.3	19.03.1955
Magdeburg	85	1022.7	bedeckt	ENE	13	-5.2	-8.5	-1.6	-3.1	-5.5	-6	0.8	0.2	1	1947	21.8.19.03.1990	-17.3	13.03.1947
Potsdam	100	1023.8	stark bew.	ENE	21	-6.2	-7.9	-2.1	-3.8	-6.2	-7	1.5	0.0	1	1893	21.9.19.03.1990	-14.8	13.03.1947
Berlin-Temp.	49	1023.9	wolkig	E	11	-6.5	-9.0	-1.8	-3.6	-6.8	-9	0.5	0.2	Re	1876	21.4.19.03.1990	-14.2	13.03.1947
Lindenberg	104	1022.9	Schneefall	ENE	17	-6.9	-8.3	-2.2	-4.3	-7.4	-8	0.5	0.1	Re	1947	20.7.19.03.1990	-12.9	13.03.1947
Manschnow	16	1023.7	Schneefall	ENE	15	-5.9	-8.2	-1.5	-3.6	-6.0	-8	1.8	0.0	Re				
Düsseldorf/Flugh.	41	1021.0	wolkig	NE	9	-6.0	-8.6	2.6	-2.0	-6.2	-9	2.8	0.0		1970	21.8.18.03.1990	-6.5	14.03.1987
Bocholt	24	1021.1	wolkig	ENE	11	-6.5	-9.0	2.3	-2.1	-7.1	-10	4.7	0.0		1947	22.0.17.03.1961	-6.7	12.03.1987
Essen	161	1021.1	wolkig	ENE	13	-6.0	-8.2	1.8	-2.2	-6.0	-7	3.1	0.0		1935	21.6.17.03.1961	-8.9	11.03.1958
Kuhleisdorf	392	1020.7	leicht bew.	E	11	-8.9	-10.7	-0.7	-4.9	-9.1	-11	0.8	0.0					
Kahler Asten	859	-	Schneefall	E	21	-11.1	-12.3	-5.1	-9.0	-11.2	-14	2.0	0.7	50	1955	15.9.17.03.1990	-13.5	12.03.1972
Bad Lippspringe	158	1021.6	leicht bew.	E	18	-5.1	-9.1	0.1	-3.5	-5.5	-8	6.7	0.0		1951	21.5.17.03.1961	-11.2	12.03.1968
Kassel	233	1020.8	wolkig	NE	11	-6.4	-8.9	0.6	-3.5	-6.4	-8	4.3	0.3	1	1951	21.0.17.03.1961	-10.6	14.03.1962
Göttingen	171	1021.4	Schn.Sterne	NE	5	-5.9	-8.7	-1.4	-3.3	-5.9	-8	2.0	0.5	1	1947	20.7.18.03.1990	-14.6	14.03.1962
Leinefelde	356	1021.3	Schneefall	ENE	18	-8.2	-9.9	-1.9	-5.0	-8.2	-9	1.7	0.3	2	1957	19.6.18.03.1990	-13.2	18.03.1964
Braunlage	610	1021.5	Schneefall	ENE	18	-9.6	-10.9	-5.0	-8.0	-9.8	-10	1.0	0.6	65	1936	17.2.18.03.1990	-16.4	13.03.1942
Brocken	1153	-	Schneefall	ENE	48	-12.9	-13.1	-10.2	-11.7	-12.9	-15	0.7	0.1	120	1951	13.1.17.03.1953	-16.3	12.03.1972
Artarn	166	1021.4	Schn.Sterne	NE	22	-6.1	-7.5	0.1	-3.7	-6.4	-7	0.7	0.1	1	1954	20.8.20.03.1972	-12.2	13.03.1987
Leipzig/Flugh.	141	1021.2	stark bew.	ENE	26	-6.3	-8.2	-2.1	-4.0	-6.5	-7	0.7	0.0	Re	1951	20.5.19.03.1990	-10.5	11.03.1955
Wittenberg	106	1022.0	Schneefall	NE	24	-6.2	-8.1	-1.9	-4.0	-6.5	-8	1.5	0.0	Re	1951	20.9.19.03.1990	-12.3	19.03.1965
Oschatz	152	1020.9	Schneefall	NE	15	-6.3	-7.8	-1.8	-3.9	-6.3	-7	1.2	0.6	2				
Dresden/Flugh.	230	1020.6	Schneefall	ENE	24	-6.7	-9.1	-2.3	-4.5	-6.9	-7	1.5	0.5	2	1917	20.9.19.03.1990	-14.4	13.03.1942
Doblerug-Kir.	100	1021.8	stark bew.	ENE	24	-6.6	-8.5	-1.5	-3.7	-6.6	-7	1.4	0.1	1	1951	21.0.19.03.1990	-15.6	11.03.1965
Cottbus	70	1022.3	bedeckt	ENE	18	-5.5	-8.1	-1.0	-3.7	-6.1	-7	1.5	0.0	Fi	1951	21.8.19.03.1990	-10.4	11.03.1965
Görlitz	238	1020.7	Schneefall	E	22	-7.0	-9.1	-2.6	-4.8	-7.2	-7	1.1	0.0	3	1951	19.6.19.03.1990	-13.5	16.03.1956
Aachen	205	1019.5	wolkig	ENE	8	-6.5	-9.6	0.8	-2.3	-6.5	-8	3.1	0.0		1891	22.4.17.03.1961	-9.7	13.03.1932
Nürbg.-Barw.	485	1019.4	leicht bew.	E	13	-9.0	-11.3	-3.2	-5.5	-9.1	-11	2.5	0					