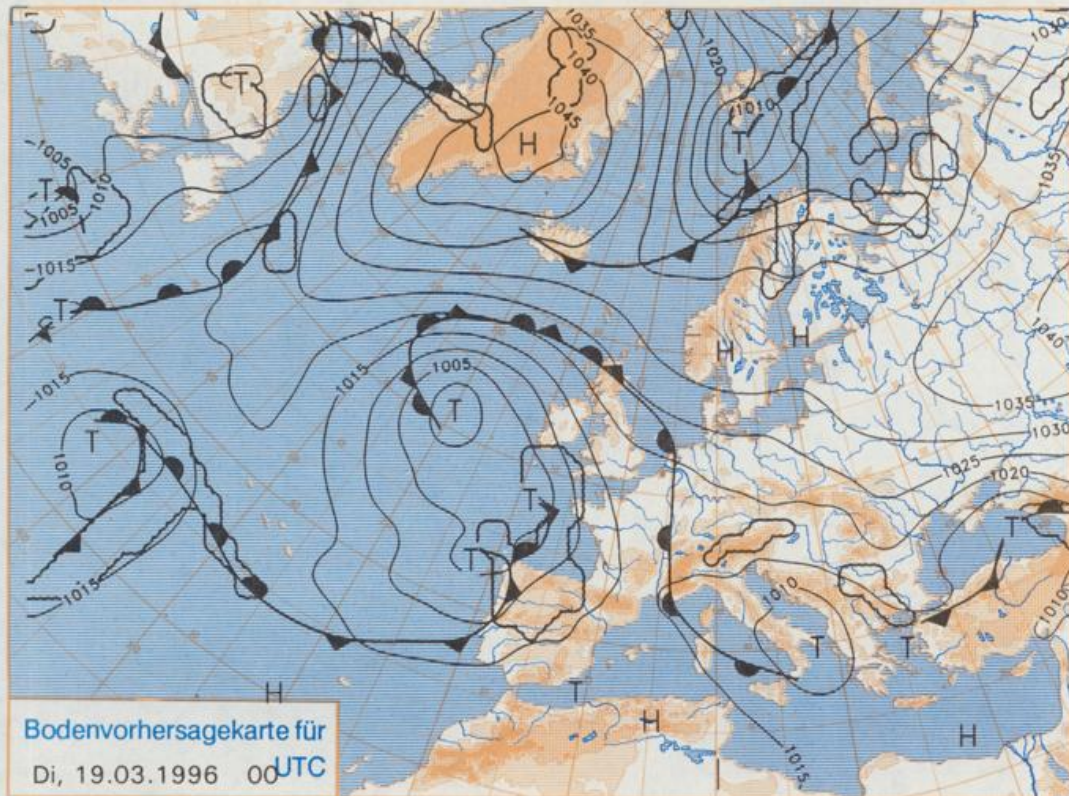


Stereographische Projektion 1 : 60 000 000 60°N



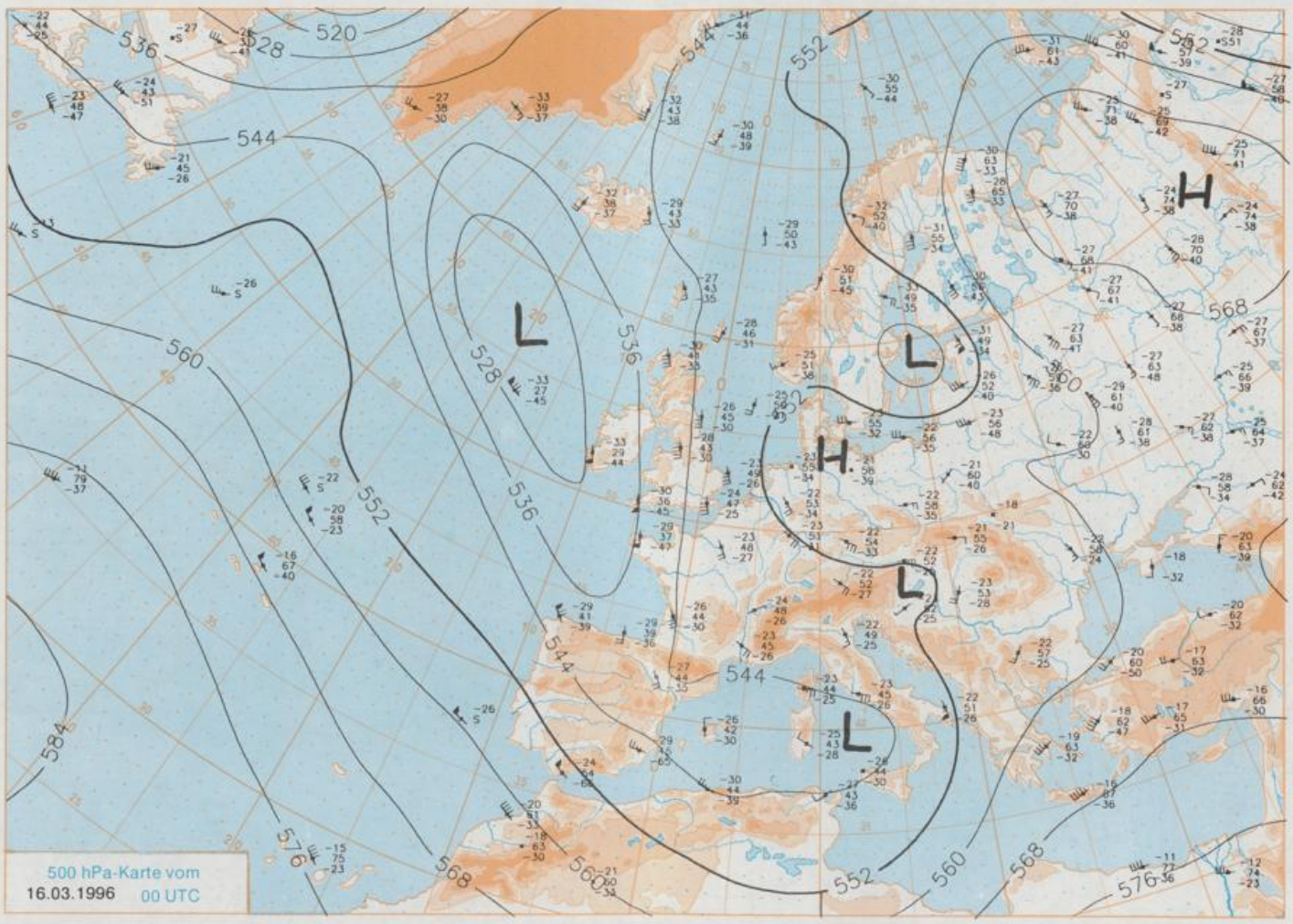
Deutschland-Vorhersage für Montag, 18.03.1996

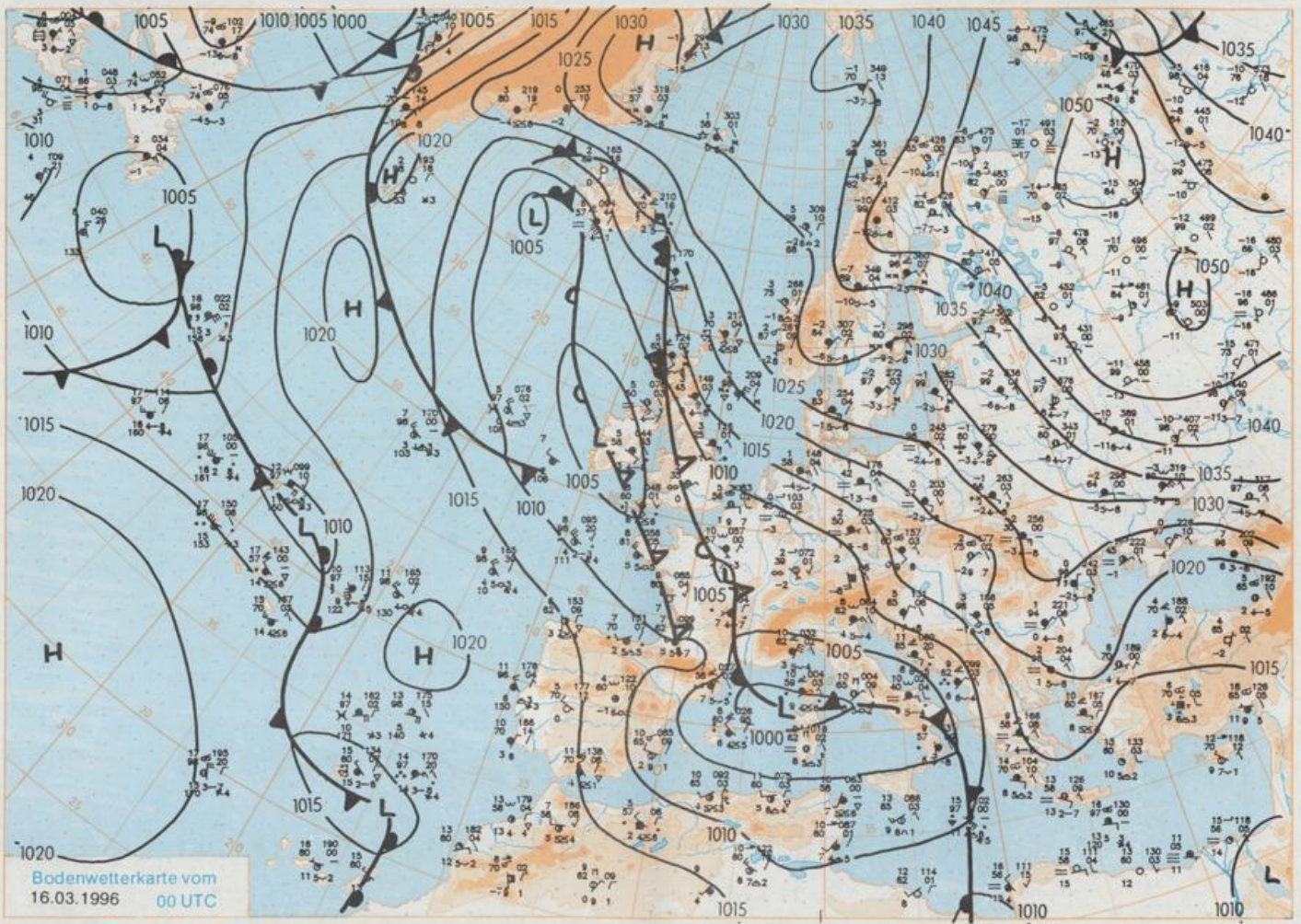
Das nordrussische Hochdruckgebiet bleibt weiterhin sehr stabil. Mit der südöstlichen Strömung wird an seiner mitteleuropäischen Flanke Festlandsluft aus schneebedeckten Gebieten herangeführt, die in den unteren Schichten verhältnismäßig feucht ist. In Süddeutschland machen sich in abgeschwächter Form Ausläufer eines Mittelmeertiefs bemerkbar.

Es ist teils hochnebelartig bewölkt, teils tagsüber aufgeheitert. Nennenswerter Niederschlag wird nur im Süden erwartet. Nach Frühtemperaturen in Gefrierpunktnähe erreicht die Tageserwärmung bei andauerndem Hochnebel 3 bis 7°, sonst und vor allem im Westen 8 bis 12°C.

Weitere Aussichten für Dienstag, 19.03.1996

Wenig Änderung.





Stereographische Projektion 1 : 30 000 000 60°N

Wettermeldungen von Samstag, dem 16. März 1996 06 UTC

Station	Bar.-höhe (m)	Luftdr. red.NN (hPa)	Wetter	Wind km/h	Deutschland					Sonne Vort. Std.	RR 24h mm	Schnee höhe cm	Extremwerte der Lufttemperatur in der Dekade vom 11.03. bis 20.03.						
					Luft 2 m	Temperaturen (Grad C)		Mittel	Min				Nach 5 cm	Tmax	Datum	Tmin	Datum		
						Tau-punkt	Max											Vortag	
Helgoland	8	1017.4	stark bew.	E	54	0.8	-1.5	2.3	0.9	0.3	-0	5.8	1953	11.7.17.03.1990	-4.0	17.03.1969			
List / Sylt	29	1019.7	stark bew.	E	37	-0.4	-3.6	2.3	0.2	-0.5	-2	0.8	0.0	Re	1937	15.017.03.1990	-11.5	13.03.1942	
Leck	17	1020.1	stark bew.	E	41	0.1	-2.6	3.2	0.6	0.0	-1	1.4	Re	1974	18.118.03.1990	-8.6	15.03.1992		
Husum	26	1019.3	stark bew.	ENE	41	0.0	-2.7	3.1	0.5	-0.2	-1	6.1							
Schleswig	48	1019.8	bedeckt	E	30	-0.4	-2.7	2.5	0.1	-0.6	-1	2.9	Re	1947	19.718.03.1990	-16.0	12.03.1947		
Kiel	31	1019.8	stark bew.	E	26	-0.1	-1.6	2.1	-0.4	-0.3	-0	4.4							
Arkona	42	1022.7	bedeckt	E	46	0.1	-1.5	1.0	0.0	-0.2	-1	1.9	0.0	Re	1951	18.219.03.1990	-8.4	15.03.1987	
Norderney	16	1014.9	bedeckt	E	28	0.7	-1.8	5.2	1.2	-0.3	-1	7.5							
Bremerhaven	11	1015.5	stark bew.	E	28	1.0	-1.6	5.2	1.4	0.1	-1	6.0							
Cuxhaven	12	1016.3	stark bew.	E	46	0.9	-0.6	3.7	0.9	0.1	-1	6.7							
Hamburg/Flugh.	16	1017.1	bedeckt	E	22	0.6	-1.8	5.3	1.2	-0.2	-2	6.8							
Lübeck	15	1018.9	bedeckt	E	21	0.4	-0.6	5.6	0.7	-0.6	-3	8.7							
Boitenhagen	17	1019.5	bedeckt	E	33	0.1	-1.5	0.9	-0.3	-0.6	-1	7.0	Re	1951	19.117.03.1961	-9.7	16.03.1962		
Schwerin	68	1018.4	bedeckt	E	24	-0.2	-1.8	4.3	0.0	-0.6	-2	8.6	Re	1947	20.218.03.1990	-12.4	13.03.1947		
Warnemünde	10	1020.4	bedeckt	E	18	0.2	-1.9	3.9	0.3	0.1	-1	2.9	Re	1951	20.018.03.1990	-8.7	11.03.1955		
Teterow	50	1019.8	bedeckt	E	18	0.2	-0.4	3.1	-0.5	-0.8	-2	9.1	Re	1947	19.919.03.1990	-13.5	13.03.1987		
Barth	7	1021.1	stark bew.	E	30	0.3	-1.3	1.1	0.1	-0.1	-1	0.4	0.0	3	Re	1967	20.118.03.1990	-11.2	12.03.1976
Greifswald	8	1021.1	stark bew.	E	17	0.7	-0.8	2.6	-0.3	-0.7	-3	4.7	0.0	7	Re	1951	20.219.03.1990	-15.2	12.03.1987
Ueckermünde	7	1021.4	bedeckt	E	18	0.8	-0.7	2.0	-1.8	-1.6	-2	6.8	11	Re	1951	20.319.03.1990	-15.8	12.03.1987	
Emden	12	1013.4	bedeckt	E	28	0.7	-2.0	6.7	1.9	-0.1	-2	6.9							
Oldenburg	12	1014.1	stark bew.	E	28	1.0	-2.2	5.5	2.3	0.2	-1	6.1							
Bremen/Flugh.	5	1014.5	bedeckt	E	24	1.3	-1.6	5.2	2.0	0.4	-0	6.0							
Soitau	78	1015.6	bedeckt	E	17	0.3	-1.4	4.3	0.9	-0.4	-1	5.0	0.0	Re	1948	21.118.03.1990	-12.4	14.03.1962	
Boizenburg	46	1017.8	stark bew.	E	28	-0.1	-1.1	4.1	0.4	-0.6	-1	6.6							
Lüchow	18	1016.9	bedeckt	E	15	0.8	-0.3	3.7	0.8	0.1	-1	5.5							
Seehausen/Altm.	23	1017.6	bedeckt	E	28	0.8	-0.6	3.1	0.7	-0.4	-1	3.8							
Marnitz	85	1018.4	bedeckt	E	18	0.1	-1.1	3.2	-0.3	-1.3	-2	X	Re	1951	19.819.03.1990	-13.2	19.03.1955		
Neuruppin	39	1018.2	bedeckt	E	26	0.9	-0.7	2.1	0.0	-0.1	-1	4.2	Re	1958	21.119.03.1990	-11.9	12.03.1969		
Neubrandenburg	80	1020.2	bedeckt	E	26	0.3	-0.4	1.6	-1.0	-0.6	-2	8.5	Re	1951	20.819.03.1990	-14.3	13.03.1965		
Angermünde	55	1019.8	bedeckt	E	26	0.0	-1.3	1.4	-0.3	-0.1	-2	1.7	Re	1951	20.819.03.1990	-14.3	13.03.1965		
Lingen	24	1011.9	stark bew.	E	18	1.5	-1.6	6.4	2.1	1.0	-1	8.0							
Münst.-Osn./Flugh.	53	1011.1	stark bew.	E	17	2.1	-0.9	6.7	2.3	1.8	0	8.6							
Osnabrück	97	1012.2	stark bew.	E	21	1.0	-1.3	5.5	1.8	1.0	-0	8.7							
Diepholz	43	1013.1	bedeckt	E	28	1.1	-1.5	5.7	2.1	1.1	0	7.9							
Bad Salzungen	139	1011.8	bedeckt	E	13	0.8	-1.3	5.2	1.5	0.8	-1	8.3							
Hannover/Flugh.	59	1013.4	bedeckt	E	26	0.7	-1.3	5.0	1.8	0.5	0	5.5							
Braunschweig	88	1014.5	bedeckt	E	15	0.7	-0.3	4.8	1.9	0.5	0	3.5							
Gardelegen	48	1016.1	stark bew.	E	21	1.0	-0.2	4.3	1.4	0.3	0	4.9							
Magdeburg	85	1015.6	bedeckt	E	18	0.9	-0.8	5.0	2.0	0.1	-1	3.8							
Potsdam	100	1017.8	bedeckt	E	28	0.5	-0.5	4.7	1.2	-0.6	-1	4.2	Re	1993	21.819.03.1990	-14.8	13.03.1942		
Berlin-Temp.	49	1018.2	bedeckt	E	24	0.4	-1.3	4.0	0.7	-0.5	-2	3.9	Re	1876	21.419.03.1990	-14.2	13.03.1947		
Lindenberg	104	1018.1	stark bew.	E	22	0.1	-0.6	3.6	0.2	-0.9	-2	1.9	Re	1947	20.719.03.1990	-12.9	13.03.1947		
Manschnow	16	1019.9	stark bew.	E	26	0.4	-1.3	3.1	0.3	-0.3	-2	1.9	Re	1947	21.217.03.1961	-8.5	13.03.1947		
Düsseldorf/Flugh.	41	1009.2	stark bew.	E	11	-1.8	-2.9	10.2	3.1	-3.7	-7	6.2							
Bocholt	24	1009.5	bedeckt	ENE	15	2.1	-0.8	8.8	3.3	-1.3	-4	8.5							
Essen	161	1010.2	stark bew.	E	15	-0.6	-1.9	8.5	2.4	-1.3	-3	7.8							
Luedenscheid	392	1009.4	stark bew.	E	15	-0.4	-2.1	10.6	2.2	-2.1	-5	10.6							
Kahler Asten	859	-	in Wolken	E	30	-2.9	-3.3	2.0	-3.0	-4.0	-4	9.1	Re	1955	15.917.03.1990	-13.5	12.03.1972		
Bad Lippspringe	158	1011.2	bedeckt	ENE	9	2.1	-0.5	6.8	2.7	2.0	0	9.1							
Kassel	233	1011.2	stark bew.	NNE	8	1.2	-0.3	3.7	1.4	1.0	-1	7.7							
Göttingen	171	1012.3	stark bew.	E	18	1.3	-0.3	2.0	1.1	1.2	1	0.8							
Leinefelde	356	1012.4	Nebel	E	37	-1.1	-1.6	-0.1	-0.9	-1.1	-1	0.1	0.0	Re	1957	19.618.03.1990	-16.4	13.03.1942	
Braunlage	610	1013.8	gef. Nebel	ENE	18	-2.6	-3.1	-2.2	-3.2	-2.8	-3	4.2	0.0	50	Re	1936	17.218.03.1990	-16.3	12.03.1972
Brocken	1153	-	in Wolken	ESE	55	-2.9	-3.0	-4.6	-5.2	-4.9	-7	4.2	0.0	120	Re	1954	20.820.03.1972	-12.2	13.03.1987
Artern	166	1014.1	Nebel	ENE	18	0.1	-0.5	1.7	0.3	-0.1	-1	0.0							
Leipzig/Flugh.	141	1014.5	Nebel	ENE	31	0.0	-0.7	1.4	0.4	-0.7	-1	1.2							
Wittenberg	106	1016.2	bedeckt	ENE	22	0.4	-0.6	2.5	0.8	-0.4	-1	0.0	Re	1951	20.919.03.1990	-10.5	11.03.1965		
Oschatz	152	1015.4	Nebel	ENE	17	-0.2	-0.5	1.5	0.8	-0.8	-1	0.0	Re	1917	20.919.03.1990	-14.4	13.03.1942		
Dresden/Flugh.	230	1015.4	gef. Nebel	E	26	-0.9	-1.5	2.1	0.8	-1.3	-2	0.1	0.0	Re	1951	21.019.03.1990	-15.6	11.03.1965	
Doberlug-Kir.	100	1016.6	stark bew.	E	31	0.1	-0.7	2.4	0.1	-0.7	-2	0.1							
Cottbus	70	1017.7	bedeckt	E	18	0.4	-1.2	3.5	0.2	-0.7	-2	0.0							
Görlitz	238	1016.7	Nebel	E	30	-1.1	-2.0	2.8	-0.2	-1.9	-4	2.8	0.0	2	Re	1951	19.619.03.1990	-13.5	16.03.1956
Aachen	205	1007.7	leicht bew.	E	9	0.1	-2.0	11.8	5.1	-0.5	-3	9.0							
Nuerbg.-Barw.	485	1008.1	bedeckt	ESE	9	-0.2	-1.3	9.4	2.3	-1.6	-3	7.8	Re	1958	23.317.03.1961	-9.6	11.03.1958		
Köln-Bonn/Flugh.	100	1009.1	bedeckt	ENE	8	2.6	-0.9	13.7	5.0	-0.9	-4	7.8							
Bendorf	129	1008.7	wolkig	ENE	4	1.1	-0.1	11.6	3.3	0.2	-2	8.4							
Bad Marienberg	555	1009.1	bedeckt	E	21	-1.2	-1.9	5.8	-0.4	-2.0	-3	9.1	6	Re	1963	18.017.03.1990	-10.1	12.03.1972	
Gießen	195	1009.8	bedeckt	NE	9	1.2	0.0	8.0	1.8	0.4	-2	9.2							
Bad Hersfeld	273	1011.1	stark bew.	NE	11	0.1	-0.8	1.4	0.4	0.0	-0	5.9	Re	1949	21.017.03.1961	-13.4	14.03.1962		
Wasserkuppe	925	-	stark bew.	NE	31	-1.9	-2.4	2.6	-2.0	-3.5	-4	10.5	38	Re	1936	16.518.03.1990	-15.2	14.03.1962	
Meningen	453	1010.8	leicht bew.	N	5	-1.2	-1.7	5.6	-0.3	-2.4	-7	10.5	9	Re	1991	18.419.03.1990	-12.0	13.03.1987	
Schmücke	948	-	leicht bew.	E	26	-2.6	-3.1	-3.7	-4.5	-4.2	-4	7.1	90	Re	1991	15.717.03.1990	-12.3	12.03.1987	
Erfurt/Flugh.	323	1012.9	gef. Nebel	E	24	-1.2	-1.5	-0.7											