

## Amtsblatt des Deutschen Wetterdienstes

D 7311 A  
ISSN 0936-5818

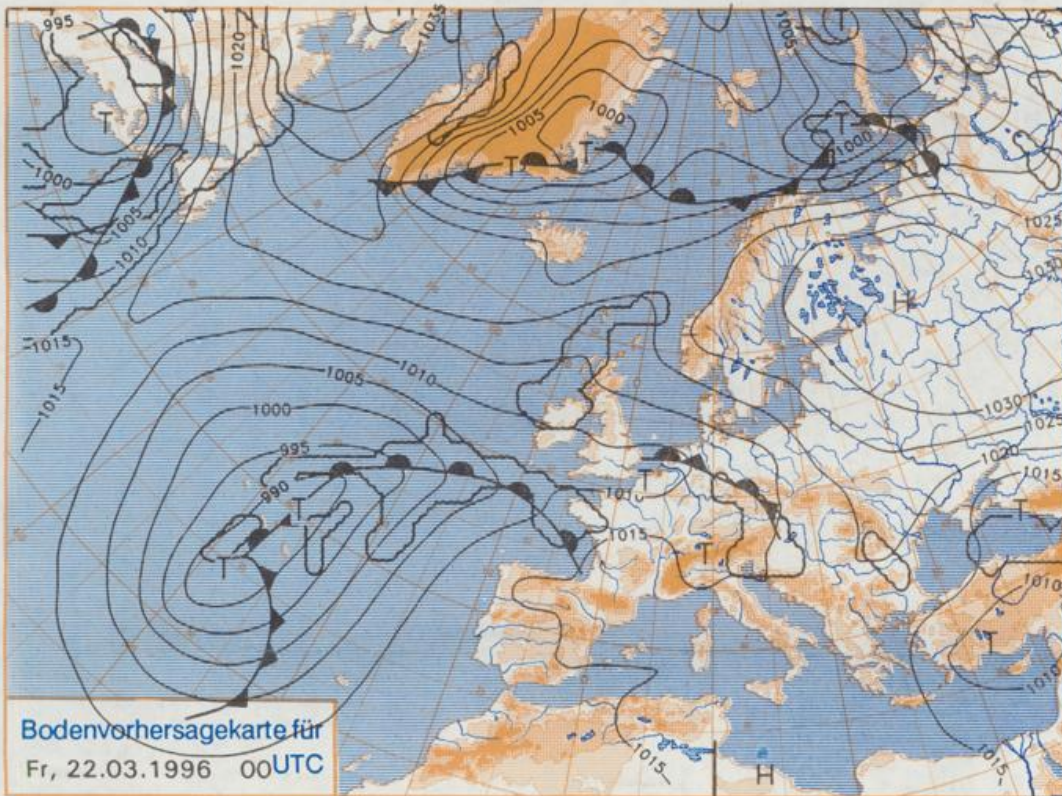
Schutzgebühr monatlich DM 27,50  
einschließlich Versandkosten,  
Einzelpreis DM 1,25  
zugleich Versandkosten

Druck und Verlag: Deutscher Wetterdienst  
Frankfurter Straße 135, 63067 Offenbach  
Postanschrift: 63004 (Postfach), Telefon: (0 69) 80 62-22 83  
Telex: 4152871, Telefax: (0 69) 80 62-24 84  
Postgirokonto Frankfurt: BLZ 500 100 60, Kto.-Nr. 490 31 -606  
Erscheint täglich; nur Postbezug

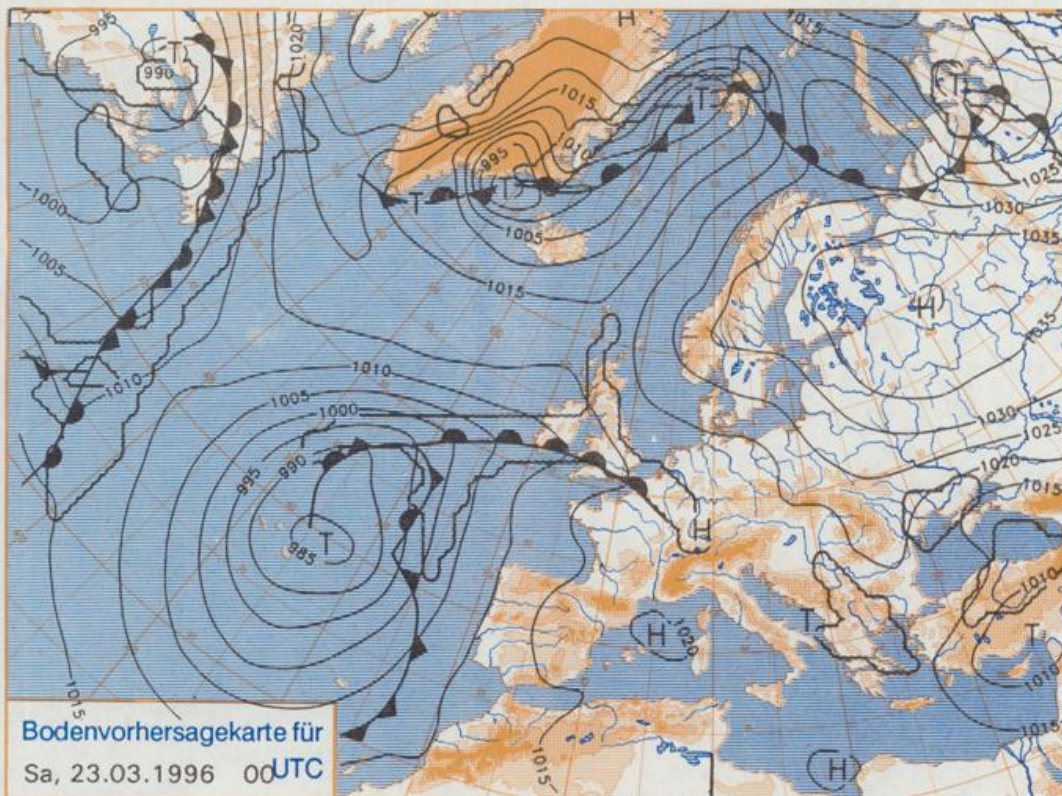
Jahrgang 1996

Mittwoch, den 20. März

Nummer: 80



Stereographische Projektion 1 : 60 000 000 60°N



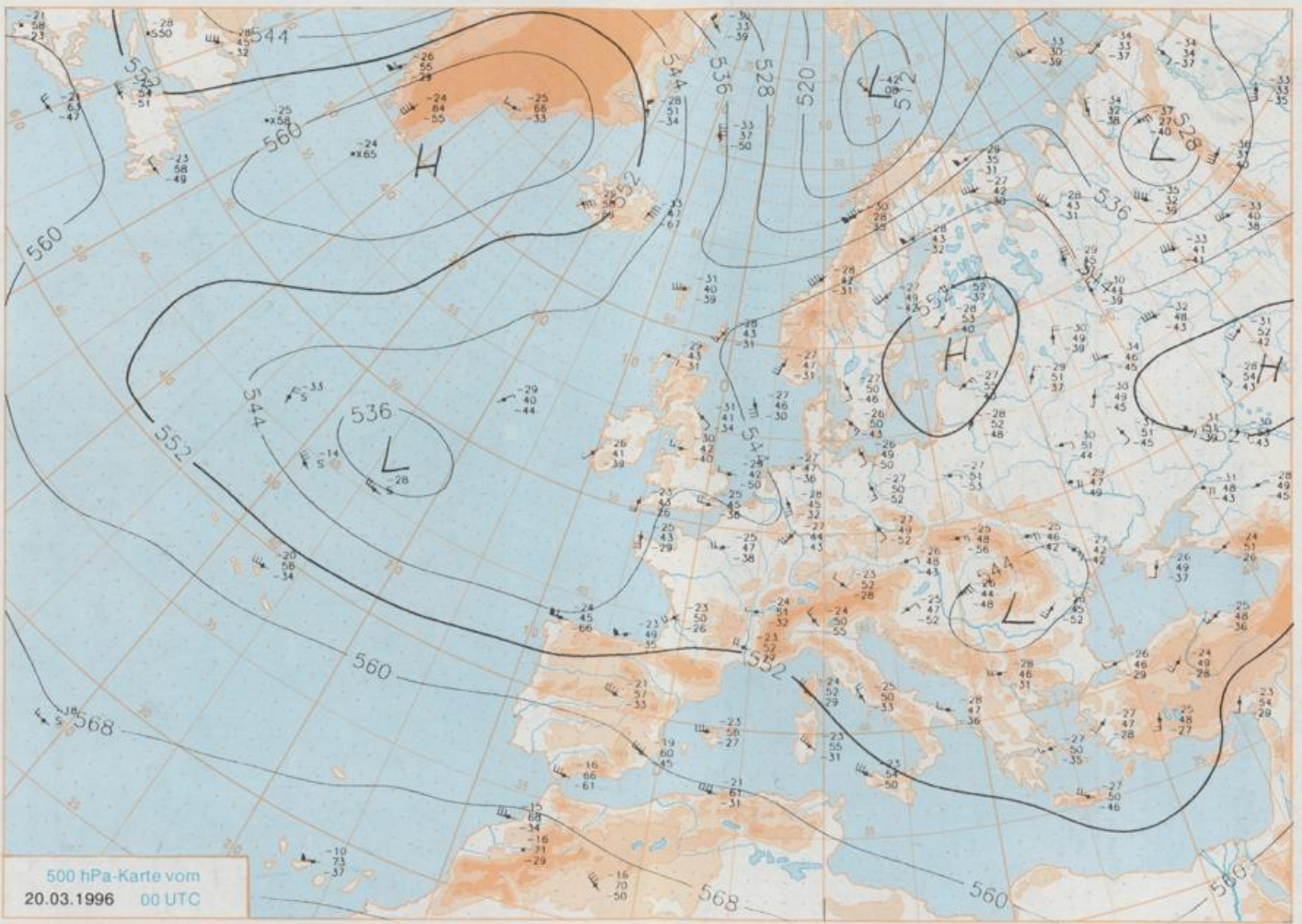
### Deutschland-Vorhersage für Freitag, 22.03.96

Das Hoch über Rußland beeinflusst im weiteren Verlauf nur noch den Norden und Nordosten Deutschlands. Der Ausläufer eines von der Biskaya zum Ärmelkanal ziehenden Tiefs erreicht in der Nacht zum Donnerstag Südwestdeutschland und beeinflusst am Donnerstag und Freitag mit starker Bewölkung und Regen oder Regenschauern vor allem den Westen, die Mitte und den Süden Deutschlands.

Am Freitag ist es im Norden und Nordosten teils heiter, teils hochnebelartig bewölkt und im wesentlichen trocken. Sonst überwiegt stärkere Bewölkung, und es gibt zeitweise Regen oder einzelne Regenschauer. Die Tagestemperaturen erreichen im Norden und Nordosten 6 bis 9 °C, im übrigen Deutschland 10 bis 13 °C. Im Nordosten gibt es weiterhin leichten Nachtfrost.

### Weitere Aussichten für Samstag, 23.03.96

Noch keine durchgreifende Änderung.



Stereographische Projektion 1 : 30 000 000 60°N



Wettermeldungen von Mittoch, dem 20. März 1996 06 UTC

Station	Bar.- höhe (m)	Luftdr. red.NN (hPa)	Wetter	Wind	Temperaturen (Grad C)					Sonne Vort. Std.	RR 24h mm	Schnee höhe cm	Extremwerte der Lufttemperatur in der Dekade vom 11.03. bis 20.03.						
					Luft		Tau-		Mittel Min				Nacht 2 m 5 cm	Tmax Datum	Tmin Datum				
					2 m	punkt	Max	Vortag	2 m							5 cm			
Helgoland	8	1013.6	stark bew.	E	18	0.7	-0.8	2.5	1.0	0.5	-1			1953	11.7	17.03.1990	-4.0	17.03.1969	
List / Sylt	29	1014.0	stark bew.	E	17	-0.1	-1.7	4.1	0.3	-1.2	-3	0.1		1937	15.0	17.03.1990	-11.5	13.03.1942	
Leck	17	1014.2	stark bew.	E	13	0.5	-0.9	6.2	0.3	-1.8	-4	4.4		1974	18.1	18.03.1990	-8.6	15.03.1992	
Husum	26	1014.2	stark bew.	ENE	11	0.1	-1.9	5.5	0.5	-1.2	-1	7.6							
Schleswig	48	1014.6	stark bew.	E	9	0.2	-1.6	3.9	-0.4	-1.7	-3	7.6		Re	1947	19.7	18.03.1990	-16.0	12.03.1947
Kiel	31	1014.4	stark bew.	E	9	0.2	-1.6	3.9	-0.4	-1.7	-3	7.6		Re	1940	20.7	18.03.1990	-12.4	13.03.1942
Arkona	42	1017.6	wolkenlos	ESE	22	-0.8	-3.2	1.4	0.5	-1.0	-3	11.1		Re	1951	18.2	19.03.1990	-8.4	15.03.1987
Norderney	16	1013.1	leicht bew.	ESE	9	1.0	-0.4	4.3	1.4	0.2	-1	1.3			1947	18.0	18.03.1990	-6.7	13.03.1947
Bremerhaven	11	1013.6	stark bew.	ESE	8	1.1	-1.5	7.4	3.0	0.8	0	1.8			1949	18.0	18.03.1990	-6.5	11.03.1945
Cuxhaven	12	1013.6	stark bew.	ESE	13	0.7	-0.8	3.2	1.5	0.4	-1	5.9			1948	20.5	17.03.1961	-11.0	13.03.1947
Hamburg/Flugh.	16	1013.8	stark bew.	ESE	9	1.5	-1.9	7.9	3.8	1.5	0	5.9			1948	20.5	17.03.1961	-11.0	13.03.1947
Lübeck	15	1015.0	stark bew.	E	8	0.9	-0.6	7.2	0.0	-2.3	-5	8.5			1890	20.3	18.03.1990	-13.8	13.03.1947
Boltenhagen	17	1015.0	stark bew.	E	8	0.2	-1.0	1.9	0.3	-0.7	-4	8.3			1890	20.3	18.03.1990	-13.0	13.03.1942
Schwerrn	68	1014.7	bedeckt	ESE	13	0.2	-1.7	6.7	1.3	-1.0	-4	9.9			1947	20.2	18.03.1990	-12.4	13.03.1947
Warnemünde	10	1015.3	stark bew.	SE	17	0.7	-2.4	6.0	0.8	-0.5	-2	10.4		Re	1951	20.0	18.03.1990	-8.7	11.03.1955
Taterow	50	1015.5	wolkenlos	ESE	15	-1.6	-3.2	5.8	0.7	-1.6	-3	10.0		Re	1947	19.9	19.03.1990	-13.5	13.03.1987
Barth	7	1016.0	leicht bew.	ESE	8	-2.2	-5.0	3.1	-1.0	-2.3	-6	10.8		Re	1967	20.1	18.03.1990	-11.2	12.03.1976
Greifswald	6	1016.6	wolkenlos	E	8	-5.2	-6.7	2.8	-2.3	-5.2	-9	10.6		4	1951	20.2	19.03.1990	-15.2	12.03.1987
Ueckermünde	7	1017.4	wolkenlos	E	9	-7.8	-9.4	3.8	-1.2	-7.8	-8	10.0		8	1951	20.3	19.03.1990	-15.8	12.03.1987
Emden	12	1012.5	bedeckt	NE	8	0.6	-0.8	10.0	3.2	0.2	-1	1.0			1947	19.2	17.03.1961	-8.5	13.03.1947
Oldenburg	12	1012.6	wolkig	E	4	-0.7	-1.6	9.3	3.6	-0.9	-4	6.3							
Bremen/Flugh.	5	1012.8	wolkig	E	9	1.2	-1.0	9.7	4.0	0.3	-2	7.0			1890	20.3	17.03.1961	-10.7	12.03.1932
Soest	78	1013.7	leicht bew.	ESE	8	-0.7	-2.5	9.3	2.2	-1.7	-3	5.3	0.0		1948	21.1	18.03.1990	-12.4	14.03.1962
Bozenburg	46	1014.7	stark bew.	ESE	11	-0.3	-1.2	7.3	2.5	-0.8	-2	8.7			1951	20.5	19.03.1990	-12.8	19.03.1955
Lüchow	18	1014.4	stark bew.	E	4	-1.3	-2.1	7.7	2.3	-1.8	-3	8.3			1955	20.0	18.03.1990	-14.3	19.03.1955
Seehausen/Altm.	23	1014.8	Nebel	SE	15	-1.3	-2.1	7.7	1.3	-2.0	-4	9.1							
Marnitz	85	1014.7	wolkenlos	ESE	13	-0.7	-2.5	6.9	0.2	-2.3	-6	X			1951	19.8	19.03.1990	-13.2	19.03.1955
Neuruppin	39	1015.5	bedeckt	ESE	13	-1.8	-3.2	6.9	1.9	-2.1	-3	8.3		Re	1958	21.1	19.03.1990	-11.9	12.03.1969
Neubrandenburg	80	1016.5	wolkenlos	E	9	-2.3	-4.0	4.7	0.3	-2.3	-4	9.4		Re					
Angermünde	55	1016.4	wolkenlos	ESE	13	-3.4	-4.7	5.9	1.4	-3.4	-6	9.2		Re	1951	20.8	19.03.1990	-14.3	13.03.1965
Lingen	24	1012.1	stark bew.	S	2	2.1	0.3	10.3	0.9	2.0	1	1.7	0.0		1951	21.1	17.03.1961	-7.0	20.03.1955
Münst.-Osn./Flugh.	53	1011.9	stark bew.	ENE	2	3.3	1.1	11.6	5.7	2.7	-2	2.3							
Osnabrück	97	1012.3	wolkig	ENE	5	1.1	0.1	10.0	4.8	0.9	-2	2.9			1952	20.9	17.03.1961	-8.0	18.03.1964
Diapholz	43	1012.4	Nebel	E	4	0.7	0.7	11.3	3.9	0.7	-2	3.4			1952	20.2	17.03.1961	-9.2	14.03.1962
Bad Salzuflen	139	1012.2	stark bew.	SSW	2	1.6	0.0	11.0	4.7	1.6	-0	2.8	0.0		1935	21.9	17.03.1961	-10.4	14.03.1962
Hannover/Flugh.	59	1012.9	Nebel	E	11	-0.7	-1.9	7.3	1.4	-1.7	-3	4.7	0.0		1936	21.0	18.03.1990	-12.4	14.03.1962
Braunschweig	88	1013.5	wolkenlos	still		-1.8	-2.0	4.7	2.0	-1.8	-5	0.1			1891	21.1	18.03.1990	-12.6	14.03.1962
Gardelegen	48	1014.5	Nebel	ESE	9	-1.9	-2.5	7.8	1.7	-2.7	-5	4.2			1947	20.6	17.03.1961	-20.3	19.03.1955
Magdeburg	85	1014.3	gef. Nebel	ESE	8	-0.8	-1.6	6.7	1.6	-1.0	-5	3.8			1947	21.8	19.03.1990	-17.3	13.03.1947
Potsdam	100	1015.3	gef. Nebel	E	13	-1.3	-1.3	4.8	1.4	-1.3	-2	7.2		Re	1893	21.9	19.03.1990	-14.8	13.03.1942
Berlin-Temp.	49	1015.6	Nebel	SSE	11	-1.7	-2.4	5.5	1.8	-1.9	-2	7.5	0.0		1876	21.4	19.03.1990	-14.2	13.03.1947
Lindenberg	104	1015.7	Nebel	E	13	-2.9	-3.3	6.1	2.5	-2.9	-3	2.2	0.0		1947	20.7	19.03.1990	-12.9	13.03.1947
Menschnow	16	1016.3	wolkenlos	E	17	-4.5	-5.4	6.4	0.5	-4.6	-6	4.0		Re					
Düsseldorf/Flugh.	41	1011.8	stark bew.	NNW	2	5.8	4.0	11.0	6.6	4.7	3	0.3			1970	21.8	18.03.1990	-6.5	14.03.1987
Bocholt	24	1011.4	bedeckt	N	4	1.2	0.1	10.0	5.5	1.0	-2				1947	22.0	17.03.1961	-6.7	12.03.1987
Essen	161	1011.9	stark bew.	E	13	5.5	3.6	10.6	7.1	5.2	4	1.8	1		1935	21.6	17.03.1961	-8.9	11.03.1958
Luedenscheid	392	1012.2	wolkig	E	5	2.2	-0.2	10.0	5.1	2.1	-1	1.1	0.0	Re					
Kahler Asten	859	-	stark bew.	WSW	17	1.3	-0.9	6.5	2.6	1.3	-1	2.7		43	1955	15.9	17.03.1990	-13.5	12.03.1972
Bad Lippspringe	158	1012.1	wolkig	SW	2	2.5	0.3	11.4	6.4	1.6	-1	3.2	0.0		1951	21.5	17.03.1961	-11.2	12.03.1968
Kassel	233	1012.9	bedeckt	S	2	1.2	0.2	9.5	4.5	0.4	-3	1.8			1951	21.0	17.03.1961	-10.6	14.03.1962
Göttingen	171	1013.3	bedeckt	ESE	11	1.1	0.4	6.4	2.6	1.1	1	1.3			1947	20.7	18.03.1990	-14.6	14.03.1962
Leinefelde	356	1013.4	gef. Nebel	E	8	-0.4	-0.8	2.7	0.6	-0.4	-1				1957	19.6	18.03.1990	-13.2	18.03.1964
Braunlage	610	1012.7	leicht bew.	W	11	-0.3	-0.7	4.8	0.1	-2.0	-7	2.0	0.0	42	1936	17.2	18.03.1990	-16.4	13.03.1942
Brocken	1153	-	leicht bew.	SE	17	-0.3	-3.2	4.3	-0.8	-1.9	-5	4.5		110	1951	13.1	17.03.1953	-16.3	12.03.1972
Artern	166	1014.4	gef. Nebel	still		-2.0	-2.2	3.6	0.9	-2.8	-4		0.0		1954	20.8	20.03.1972	-12.2	13.03.1987
Leipzig/Flugh.	141	1014.5	gef. Nebel	ESE	8	-2.4	-3.1	6.0	1.6	-2.7	-4	4.1			1951	20.5	19.03.1990	-10.5	11.03.1965
Wittenberg	106	1014.7	Nebel	ESE	9	-0.9	-1.4	7.6	2.3	-0.9	-2	7.4	0.0		1951	20.9	19.03.1990	-12.3	19.03.1955
Oschatz	152	1014.9	gef. Nebel	E	11	-2.0	-2.1	5.8	0.8	-2.1	-4	3.1							
Dresden/Flugh.	230	1015.3	gef. Nebel	ESE	4	-4.0	-4.5	8.3	1.4	-4.0	-3	4.2			1917	20.9	19.03.1990	-14.4	13.03.1942
Doberlug-Kir.	100	1015.0	Nebel	E	9	-0.7	-1.1	6.8	0.6	-0.8	-5	5.0			1951	21.0	19.03.1990	-15.6	11.03.1965
Cottbus	70	1015.8	bedeckt	E	8	-1.3	-2.5	7.3	1.8	-1.4	-1	3.0			1951	21.8	19.03.1990	-10.4	11.03.1965
Görlitz	238	1015.5	Nebel	E	8	-2.6	-3.2	6.7	0.9	-2.6	-2	3.9			1951	19.6	19.03.1990	-13.5	16.03.1956
Aachen	205	1011.2	wolkenlos	SE	5	2.3	0.4	10.3	5.9	2.0	-1	1.2			1891	22.4	17.03.1961	-9.7	13.03.1932
Nuerbg.-Berw.	485	1011.4	bedeckt	E	5	2.1	1.7	8.0	4.9	2.1	0	0.3	0						
Köln-Bonn/Flugh																			