

Amtsblatt des Deutschen Wetterdienstes

D 7311 A
ISSN 0936-5818

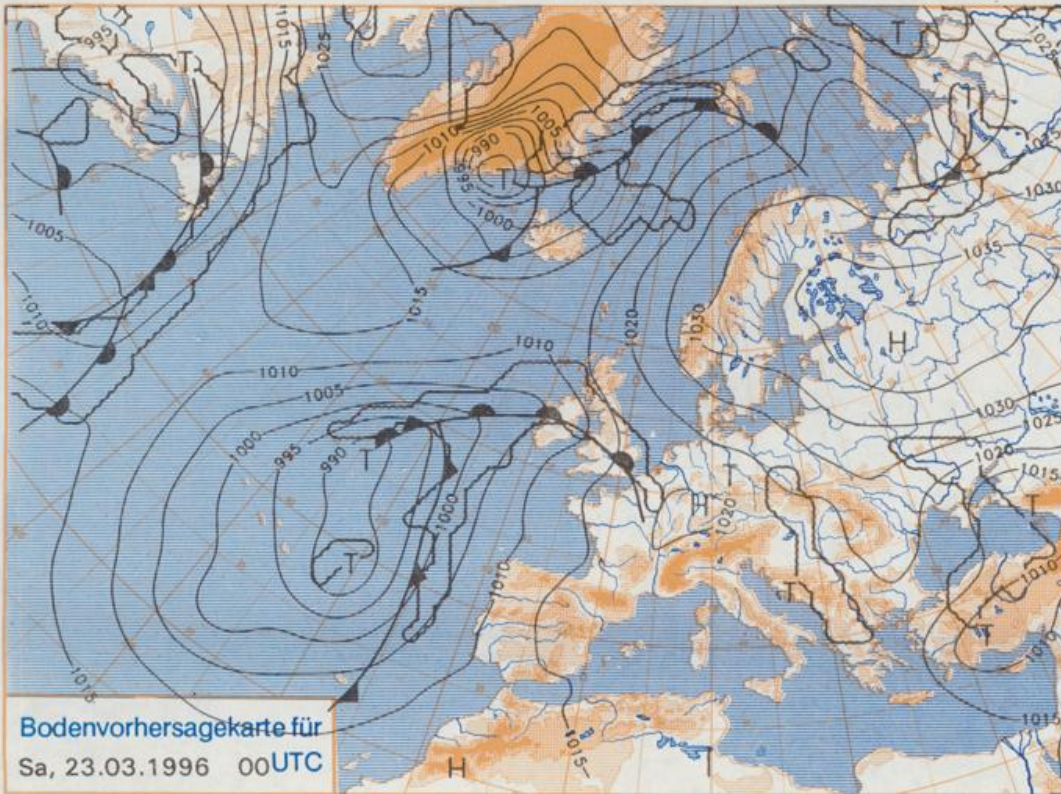
Schutzgebühr monatlich DM 27,50
einschließlich Versandkosten,
Einzelpreis DM 1,25
zuzüglich Versandkosten

Druck und Verlag: Deutscher Wetterdienst
Frankfurter Straße 135, 63067 Offenbach
Postanschrift: 63004 (Postfach), Telefon: (0 69) 80 62-22 83
Telefax: 4152871, Telefax: (0 69) 80 62-24 84
Postgirokonto Frankfurt: BLZ 500 100 60, Kto.-Nr. 490 31 -606
Erscheint täglich, nur Postbezug

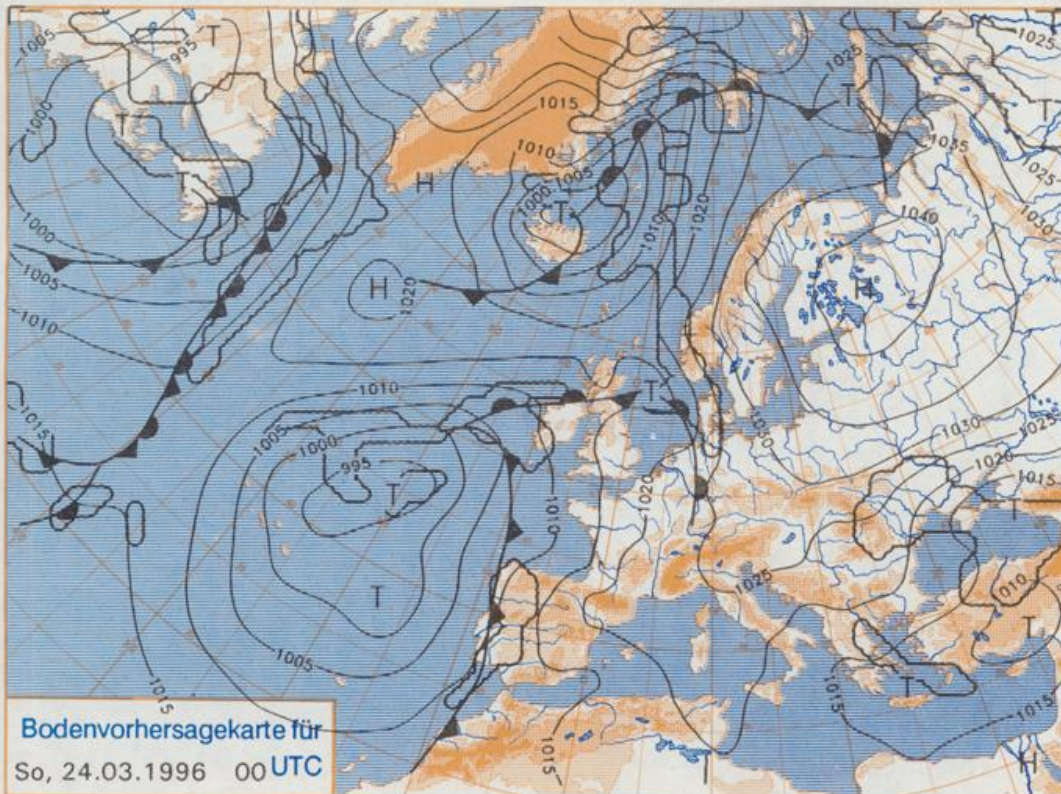
Jahrgang 1996

Donnerstag, den 21. März

Nummer: 81



Stereographische Projektion 1 : 60 000 000 60°N



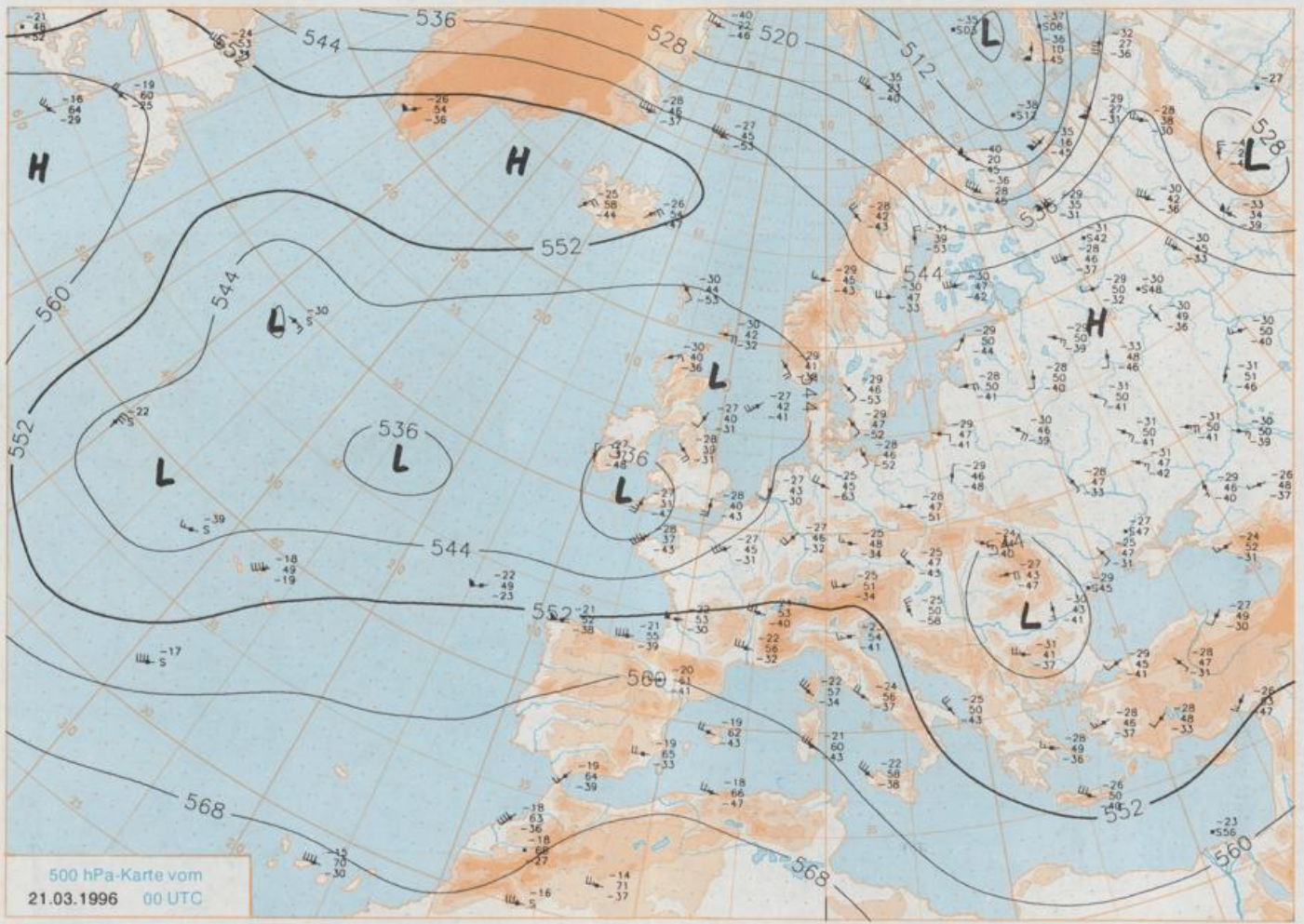
Deutschland-Vorhersage für Samstag, 23.03.96

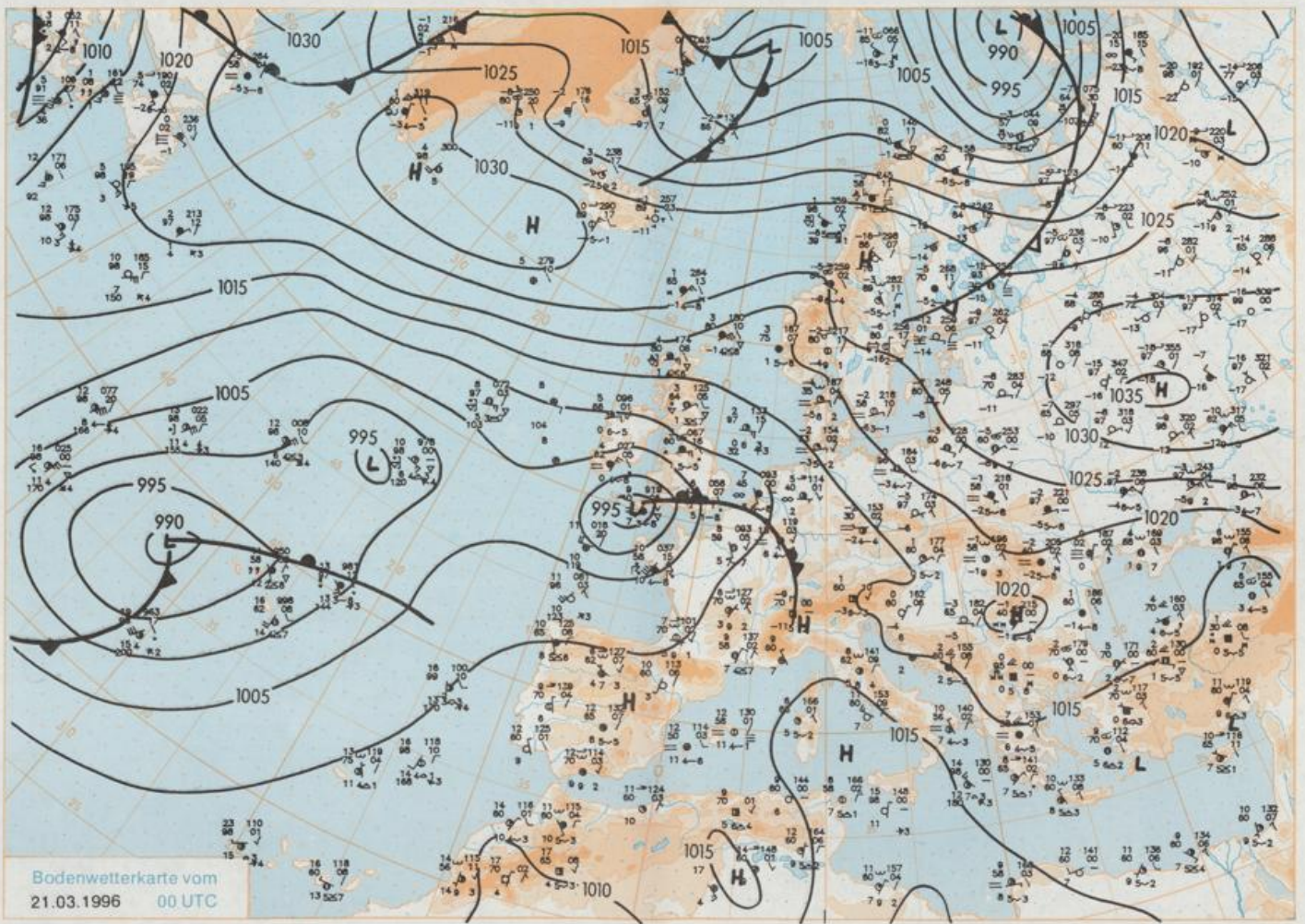
Während der Westen Deutschlands von einem Vorstoß warmer Luft über Westeuropa profitiert, bleiben die übrigen Gebiete im Zustrom relativ kalter Luft am Rande eines Hochs über Westrußland.

Im Westen Deutschlands ist es wolkeig, gebietsweise auch stark bewölkt durch überwiegend hohe Wolkenfelder. Es gibt keinen nennenswerten Niederschlag, lediglich im äußersten Nordwesten kann es am Abend zu Regen kommen. In den anderen Gebieten ist es wolkeig, östlich der Elbe aufgeheitert und trocken. Die Temperaturen erreichen im Westen 10 bis 15°C, sonst 7 bis 11°C, an der Küste nur Werte um 4°C. Es weht ein schwacher, an der Küste mäßiger Wind aus östlichen Richtungen.

Weitere Aussichten für Sonntag, 24.03.96

Zunächst ist es noch freundlich, später wird es vor allem in der Nordhälfte etwas Regen geben. Es ist tagsüber mild.





Stereographische Projektion 1 : 30 000 000 60°N

Wettermeldungen von Donnerstag, dem 21. März 1996 06 UTC

Station	Bar.-höhe (m)	Luftdr. rad.NN (hPa)	Wetter	Wind km/h	Temperaturen (Grad C)					Sonne Vord. Std.	RR 24h mm	Schnee höhe cm	Extremwerte der Lufttemperatur in der Dekade vom 21.03. bis 31.03.						
					Luft 2 m	Tau-punkt	Max	Mittel	Min				Nacht 2 m	Nacht 5 cm	seit	Tmax Datum	Tmin Datum		
																		4.4	2.0
Helgoland	8	1014.0	wolklos	E	39	0.5	-1.0	4.4	2.0	0.4	-1	8.0		1953	12.0	28.03.1989	-3.1	23.03.1958	
List / Sylt	29	1015.4	leicht bew.	E	24	-1.3	-2.7	6.3	1.8	-1.4	-3	4.0	Re	1937	15.5	28.03.1989	-5.6	22.03.1963	
Leck	17	1015.7	leicht bew.	E	17	-2.5	-3.0	6.1	1.6	-2.6	-5	0.7	Re	1974	16.5	27.03.1989	-8.5	24.03.1976	
Husum	26	1015.4	wolklos	ENE	17	-3.0	-3.6	5.7	1.5	-3.6	-4	0.5							
Schleswig	48	1016.1	leicht bew.	E	13	-2.3	-3.2	4.1	0.5	-2.7	-4		Re	1947	20.2	29.03.1968	-9.7	22.03.1978	
Kiel	31	1015.7	wolklos	E	8	-2.4	-3.5	5.0	0.4	-3.5	-9			1940	21.4	29.03.1968	-9.8	22.03.1978	
Arkona	42	1019.3	stark bew.	E	22	0.0	-4.0	1.5	0.4	-1.0	-3	11.3	Re	1951	18.4	25.03.1968	-6.1	21.03.1955	
Norderney	16	1012.6	Nebel	ESE	21	-1.7	-2.7	5.2	2.6	-2.0	-2	5.8	0.0	1947	21.8	29.03.1968	-4.6	21.03.1980	
Bremerhaven	11	1013.8	Nebel	E	15	-1.1	-1.4	10.3	4.8	-1.2	-1	5.7		1949	22.5	28.03.1989	-6.8	23.03.1958	
Cuxhaven	12	1014.3	Nebel	ESE	22	-1.8	-2.0	6.1	3.2	-1.8	-2	5.9		1948	22.4	29.03.1968	-4.2	21.03.1955	
Hamburg/Flugh.	16	1014.9	wolklos	E	13	-2.2	-4.1	10.0	3.4	-2.7	-6	8.4		1891	23.0	28.03.1989	-10.7	21.03.1899	
Lübeck	15	1015.8	wolklos	E	9	-4.0	-4.6	10.0	1.4	-5.3	-9	8.5		1890	23.4	28.03.1989	-9.6	24.03.1899	
Boltenhagen	17	1016.3	wolklos	ESE	22	-2.2	-3.5	5.3	1.6	-2.3	-4	4.9		1951	21.7	30.03.1989	-6.3	23.03.1963	
Schwerrn	68	1016.2	wolklos	E	17	-2.7	-4.6	8.5	3.0	-2.7	-5	6.8	Re	1947	22.0	29.03.1968	-6.3	22.03.1958	
Warmmünde	10	1016.9	wolklos	ESE	15	-2.4	-4.9	2.0	1.9	-2.4	-3	10.0	Re	1951	22.3	28.03.1989	-5.6	21.03.1980	
Taterow	50	1016.9	wolklos	E	13	-3.1	-4.4	6.5	1.5	-3.1	-5	10.4	Re	1947	22.4	30.03.1968	-9.4	22.03.1958	
Barth	7	1018.1	wolklos	E	15	-2.5	-4.6	4.0	-0.2	-2.8	-5	10.9	Re	1967	26.0	30.03.1968	-7.7	30.03.1977	
Greifswald	6	1018.0	wolkig	E	11	-4.0	-5.1	4.9	-0.2	-4.8	-8	11.1	4	1951	23.4	30.03.1968	-8.9	21.03.1955	
Uckermünde	7	1018.5	wolkig	E	9	-3.7	-5.5	4.7	-0.7	-6.5	-7	11.3	8	1951	24.4	30.03.1968	-7.1	23.03.1963	
Emden	12	1012.0	Nebel	E	22	-0.5	-0.9	11.8	4.4	-1.5	-4	5.5		1947	23.7	29.03.1968	-9.7	23.03.1958	
Oldenburg	12	1012.4	Nebel	E	17	-0.8	-1.3	10.5	4.2	-0.9	-2	5.4							
Bremen/Flugh.	5	1013.1	stark bew.	ESE	17	-0.1	-1.1	10.2	4.1	-0.2	-3	6.3		1890	23.5	29.03.1968	-10.5	24.03.1899	
Soltau	78	1014.4	Nebel	E	9	-1.9	-2.3	9.1	1.8	-2.0	-2	6.5		1948	23.6	28.03.1989	-8.9	23.03.1958	
Boizenburg	46	1015.8	wolklos	E	11	-3.3	-3.7	3.7	0.1	-4.3	-5	3.3		1951	23.3	30.03.1968	-8.2	21.03.1955	
Lüchow	18	1015.5	wolklos	ENE	4	-4.2	-4.2	2.0	-0.4	-5.2	-6	0.0		1955	24.0	30.03.1968	-7.6	21.03.1955	
Seehausen/Altm.	23	1015.9	wolklos	E	13	-3.8	-5.2	2.0	-1.6	-4.5	-6	0.2							
Marnitz	85	1016.1	wolklos	E	9	-3.6	-5.1	6.7	0.4	-4.1	-8	X		1951	23.7	30.03.1968	-8.4	22.03.1958	
Neuruppin	39	1016.2	wolklos	ENE	13	-3.1	-4.9	8.7	1.7	-3.2	-5	7.1		1958	24.8	30.03.1968	-6.5	21.03.1980	
Neubrandenburg	80	1017.6	wolklos	E	15	-3.4	-4.7	5.1	1.1	-3.7	-5	10.8	Re						
Angermünde	55	1017.0	wolklos	E	13	-2.8	-4.6	8.1	1.2	-3.1	-5	10.8	Re	1951	25.2	30.03.1968	-7.2	21.03.1980	
Lingen	24	1011.5	stark bew.	E	9	0.7	-0.3	12.6	6.2	0.6	0	3.2		1951	24.7	29.03.1968	-8.0	23.03.1958	
Münst.-Osn./Flugh.	53	1011.2	leicht bew.	ESE	5	4.0	1.1	13.6	7.1	3.0	0	5.5	0.0						
Osnabrück	97	1012.3	Nebel	E	11	-0.6	-0.8	12.6	5.3	-0.7	-2	6.6		1952	24.4	29.03.1968	-8.5	23.03.1958	
Diepholz	43	1012.2	Nebel	E	15	-0.7	-0.7	11.2	4.1	-0.7	-1	6.9		1952	23.3	28.03.1989	-9.0	23.03.1958	
Bad Salzungen	139	1012.1	Nebel	NE	5	-1.1	-1.7	12.0	5.0	-1.3	-2	7.2	0.0	1935	24.3	28.03.1989	-7.9	23.03.1958	
Hannover/Flugh.	59	1013.8	gef. Nebel	E	15	-1.2	-1.2	6.0	1.0	-1.2	-1	1.6		1936	24.4	28.03.1989	-9.6	23.03.1958	
Braunschweig	88	1014.2	gef. Nebel	SE	4	-1.7	-1.7	3.4	0.8	-1.7	-1	0.8		1891	23.3	28.03.1989	-9.2	21.03.1899	
Gardelegen	48	1015.3	wolklos	E	9	-4.6	-5.0	4.0	-0.6	-6.0	-7	1.1		1947	24.6	29.03.1968	-8.6	30.03.1977	
Magdeburg	85	1014.9	Nebel	ENE	5	-4.2	-5.1	3.4	-1.1	-5.8	-8	0.9		1947	25.1	30.03.1968	-7.0	22.03.1958	
Potsdam	100	1015.8	wolklos	E	21	-3.4	-4.5	8.7	1.9	-3.7	-5	5.4	0.0	1893	25.7	30.03.1968	-10.4	24.03.1899	
Berlin-Temp.	49	1016.0	wolklos	E	13	-3.1	-5.3	9.2	2.4	-3.5	-6	7.6		1876	24.8	30.03.1968	-14.4	23.03.1883	
Lindenberg	104	1015.7	wolklos	E	15	-3.7	-5.0	8.5	1.1	-3.7	-4	9.1		1947	24.3	29.03.1968	-8.9	22.03.1958	
Manschnow	16	1016.3	wolklos	E	18	-4.0	-5.0	8.8	0.7	-4.0	-5	10.4							
Düsseldorf/Flugh.	41	1010.4	stark bew.	SSE	13	8.3	3.3	14.7	9.1	7.7	5	8.1	0.0	1970	23.8	28.03.1989	-6.4	23.03.1976	
Bocholt	24	1010.1	bedeckt	SE	4	6.5	3.2	13.3	7.4	5.4	3	4.7	0.0	1947	24.1	29.03.1968	-6.0	23.03.1958	
Essen	161	1010.9	wolkig	ESE	11	7.6	3.4	14.0	9.1	6.8	5	7.2	0.0	1935	23.2	29.03.1968	-6.6	23.03.1958	
Luedenscheid	392	1010.9	wolkig	SSE	9	5.4	2.3	12.2	5.2	3.5	-0	3.7	0.0	Re					
Kahler Asten	859	-	Regen	S	17	2.2	-0.7	6.3	3.0	1.6	-1	3.4	0.0	38	1955	18.5	28.03.1989	-12.7	23.03.1958
Bad Lippspringe	158	1011.7	Regen	NE	2	5.7	1.2	13.1	7.0	4.4	1	6.7	0.0	1951	24.1	29.03.1968	-9.7	23.03.1958	
Kassel	233	1012.8	stark bew.	still	4	0.2	-0.8	12.6	5.7	-0.5	-4	7.1		1951	24.8	30.03.1968	-11.8	23.03.1958	
Göttingen	171	1013.6	stark bew.	NE	4	-0.9	-2.0	11.1	3.6	-1.5	-3	7.1		1947	24.2	30.03.1968	-13.0	23.03.1958	
Leinefelde	356	1014.0	gef. Nebel	NE	4	-2.7	-3.0	6.9	0.7	-3.3	-4	6.4		1957	22.7	29.03.1968	-16.7	23.03.1958	
Braunlage	610	1013.7	leicht bew.	still	-1.0	-2.5	6.4	0.4	-3.9	-9	10.1		38	1936	19.8	28.03.1989	-11.5	22.03.1958	
Brocken	1153	-	stark bew.	W	26	0.6	-1.6	4.5	0.9	-0.3	-10	4.9		105	1951	16.3	24.03.1977	-13.9	21.03.1980
Artern	166	1014.7	gef. Nebel	SSW	5	-1.3	-1.4	4.2	0.1	-1.4	-2	1.1		1954	24.8	30.03.1968	-11.5	22.03.1958	
Leipzig/Flugh.	141	1014.8	gef. Nebel	SSW	5	-1.9	-2.5	4.0	-0.4	-2.7	-3	2.7		1951	24.5	30.03.1968	-8.6	22.03.1958	
Wittenberg	106	1014.9	leicht bew.	NE	8	-3.7	-4.6	4.8	1.0	-3.8	-5	2.0	0.0	1951	25.0	30.03.1968	-9.2	22.03.1958	
Oschatz	152	1014.9	Nebel	still	-1.3	-3.7	6.3	1.3	-3.5	-5	3.4								
Dresden/Flugh.	230	1014.8	bedeckt	still	-1.9	-3.6	8.7	1.4	-2.0	-3	8.7			1917	24.4	30.03.1968	-9.0	23.03.1976	
Dobersberg-Kir.	100	1015.6	leicht bew.	E	8	-4.4	-5.5	8.6	1.5	-4.4	-8	3.9		1951	24.6	29.03.1968	-8.2	22.03.1958	
Cottbus	70	1015.5	wolklos	E	11	-3.9	-5.7	8.3	1.5	-4.0	-5	7.3		1951	25.4	30.03.1968	-8.3	22.03.1958	
Gröitz	238	1015.0	wolklos	SE	9	-3.5	-5.1	4.8	-0.4	-3.8	-5	6.8		1951	22.5	30.03.1968	-11.9	22.03.1958	
Aachen	205	1009.9	leicht bew.	S	11	6.2	3.1	13.5	8.0	6.1	3	5.6		1891	24.4	23.03.1945	-8.3	24.03.1899	
Nürbg.-Barw.	485	1011.4	bedeckt	SE	5	4.4	3.9	11.7	7.3	3.6	7	4.4	1						
Köln-Bonn/Flugh.	100	1011.2	leicht bew.	SE	11	5.9	3.4	15.7	9.4	5.8	2	8.3	0.0	1958	25.3	29.03.1968	-9.8	23.03.1958	
Bendorf	129	1011.6	leicht bew.	E	4	6.6	5.6	15.3	8.3	6.2	5								