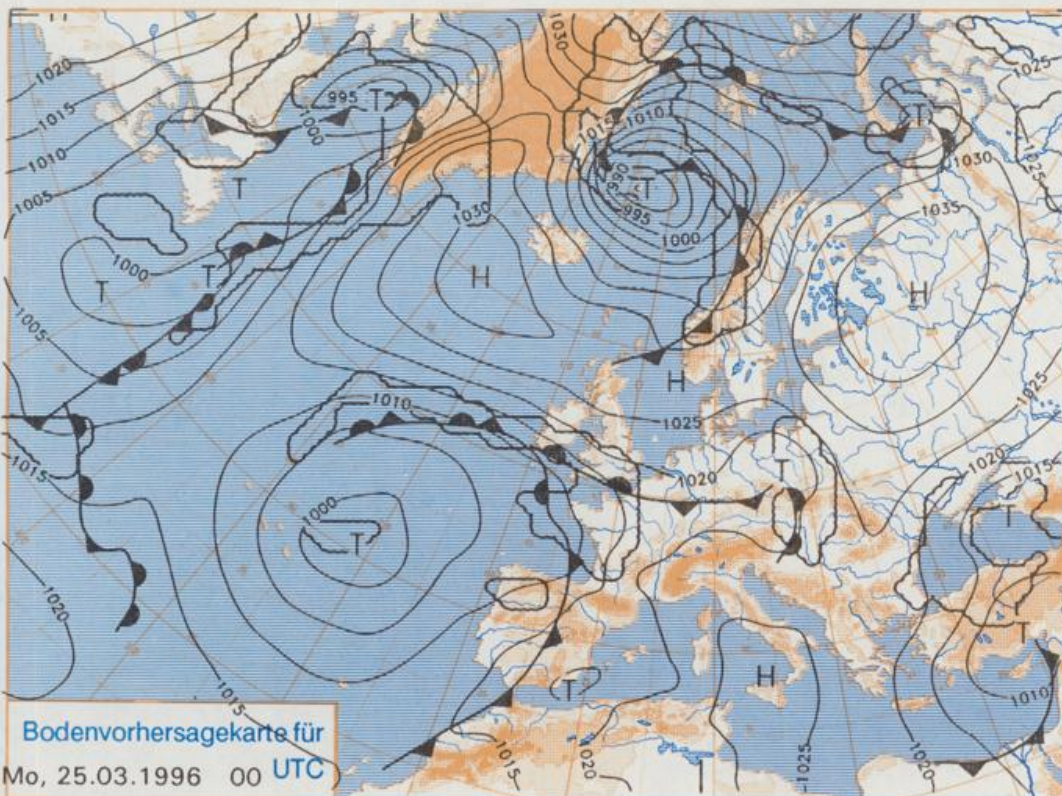


Stereographische Projektion 1 : 60 000 000 60°N



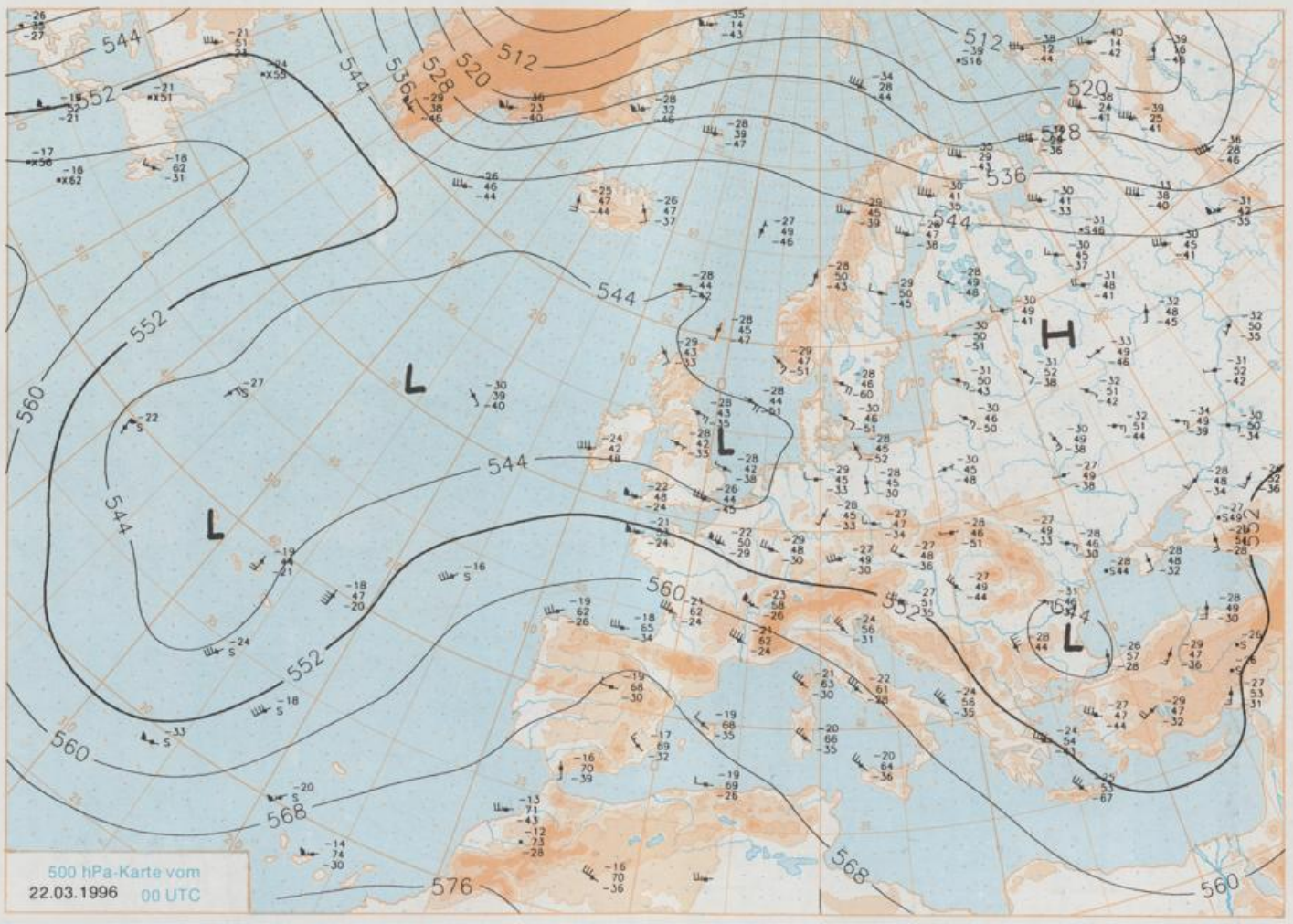
Deutschland-Vorhersage für Sonntag, 24.03.96

Eine Luftmassengrenze über Deutschland trennt weiterhin kalte Festlandsluft am Rande eines russischen Hochs im Norden und Nordosten von milderer, aber noch zu Schauern neigender feuchtlabiler Luft südlich davon. Deutlich wärmere Luft befindet sich hingegen im Bereich des ostatlantischen Warmsektors, die im weiteren Verlauf auch nach Deutschland vordringen soll.

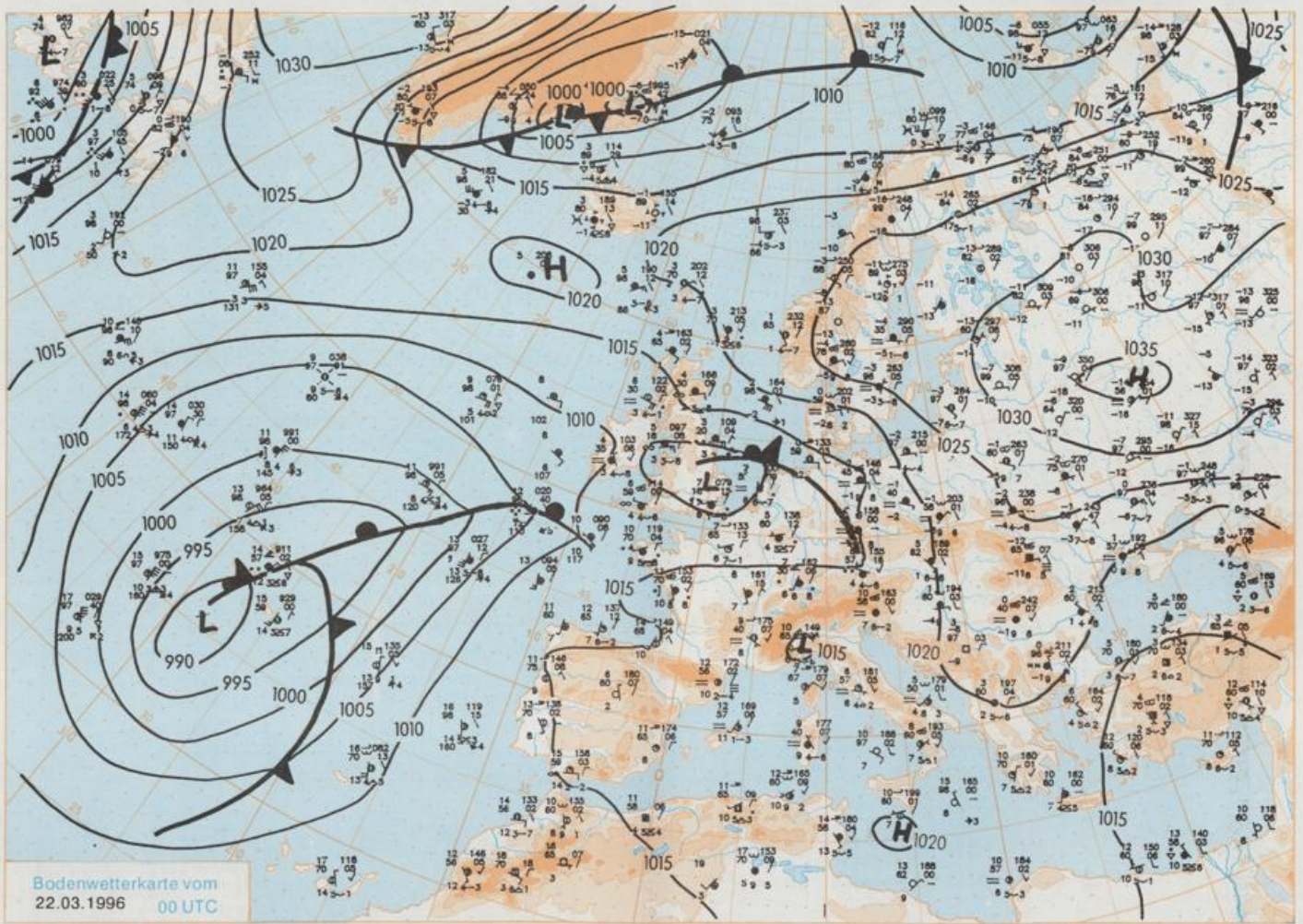
Im Norden und Osten Deutschlands ist der Himmel bis in die Mittagsstunden bedeckt, und es regnet zeitweilig sehr ergiebig. Danach lockert von Norden die Bewölkung etwas auf und die Niederschläge lassen bis zum Nachmittag nach. Im Westen und in der Südhälfte ist es wolkeig mit zeitweiligen Aufheiterungen, in der Mitte auch gebietsweise stärker bewölkt, aber trocken. Die Temperaturen erreichen Werte zwischen 19°C im Südwesten und 10°C im Norden und Osten.

Weitere Aussichten für Montag, 25.03.96

Unterschiedlich bewölkt, zeit- und gebietsweise starke oder geschlossene Bewölkung und Regen. Temperaturen langsam zurückgehend.



Stereographische Projektion 1 : 30 000 000 60°N



Stereographische Projektion 1 : 30 000 000 60°N

Wettermeldungen von Freitag, dem 22. März 1996 06 UTC

Station	Bar.-höhe (m)	Luftdr. red. NN (hPa)	Wetter	Deutschland										Extremwerte der Lufttemperatur in der Dekade vom 21.03. bis 31.03.					
				Wind	Temperaturen (Grad C)					Sonne	RR 24h mm	Schnee höhe cm	seit	Tmax Datum	Tmin Datum				
					km/h	Luft 2 m	Tem-punkt	Max Vortag	Mittel							Min 2 m	Nacht 5 cm		
Helgoland	8	1014.9	wolkig	E	37	-0.2	-1.7	3.2	1.0	-0.2	-1	10.2			1953	12.0	28.03.1989	-3.1	23.03.1958
List / Sylt	29	1016.3	wolklos	ENE	26	-1.5	-3.9	3.1	0.5	-1.6	-3	9.2			1937	15.5	28.03.1989	-5.6	22.03.1963
Leck	17	1016.1	wolklos	ENE	21	-1.9	-3.2	4.2	0.7	-2.1	-4	8.9		Re	1974	16.5	27.03.1989	-8.5	24.03.1976
Husum	26	1015.8	wolklos	NE	24	-1.7	-3.2	4.0	0.1	-1.9	-3	9.0							
Schleswig	48	1016.2	leicht bew.	ENE	18	-1.6	-2.6	3.0	-0.1	-2.0	-3	9.2		Re	1947	20.2	29.03.1968	-9.7	22.03.1978
Kiel	31	1016.2	leicht bew.	E	13	-1.3	-1.3	2.6	0.0	-1.5	-2	9.8			1940	21.4	29.03.1968	-9.8	22.03.1978
Arkona	42	1019.3	leicht bew.	E	41	-0.2	-1.3	1.4	0.2	-0.4	-2	6.7		Re	1951	18.4	25.03.1968	-6.1	21.03.1955
Norderney	16	1013.3	Regen	E	18	0.0	-1.5	7.7	2.2	0.0	-0	3.5	0.4		1947	21.8	29.03.1968	-4.6	21.03.1980
Bremerhaven	11	1013.9	Regen	E	17	0.1	-1.3	8.1	2.4	0.3	-1	6.1	0.4		1949	22.5	28.03.1989	-6.8	23.03.1958
Cuxhaven	12	1014.4	Regen	ESE	31	0.0	-1.0	5.0	1.1	-0.6	-1	9.4	0.0		1946	22.4	29.03.1968	-4.2	21.03.1955
Hamburg/Flugh.	16	1015.0	stark bew.	ESE	13	-0.1	-2.4	7.5	1.8	-1.9	-3	9.9	0.0		1891	23.0	28.03.1989	-10.7	21.03.1899
Lübeck	15	1015.5	leicht bew.	E	9	-2.1	-2.7	6.6	0.5	-2.1	-5	10.3			1890	23.4	28.03.1989	-9.6	24.03.1899
Boltenhagen	17	1016.4	wolkig	E	15	-0.9	-2.5	2.1	-0.3	-1.1	-2	9.9			1951	21.7	30.03.1968	-4.9	23.03.1963
Schwerin	68	1015.7	wolkig	E	9	-0.8	-2.5	5.9	0.4	-1.9	-3	10.2		Re	1947	22.0	29.03.1968	-6.3	22.03.1958
Warnemünde	10	1016.8	wolkig	ESE	11	-0.3	-2.1	3.9	0.1	-1.5	-2	6.3		Re	1951	22.3	28.03.1989	-5.6	21.03.1980
Teterow	50	1016.6	wolkig	E	8	-0.4	-1.2	4.1	-0.3	-2.2	-4	7.3		Re	1947	22.4	30.03.1968	-9.4	22.03.1958
Barth	7	1018.0	leicht bew.	E	17	-0.6	-2.3	2.1	-0.9	-2.5	-4	5.0		Re	1967	26.0	30.03.1968	-7.7	30.03.1977
Greifswald	6	1018.2	wolklos	E	8	-2.9	-3.9	2.5	-1.4	-3.9	-7	5.1		4	1951	23.4	30.03.1968	-8.9	21.03.1955
Ueckermünde	7	1018.8	leicht bew.	E	11	-4.1	-5.3	2.3	-2.5	-4.8	-6	4.3		8	1951	24.3	30.03.1968	-7.1	23.03.1963
Emden	12	1012.7	Regen	E	17	0.6	-0.3	10.0	3.5	0.0	-0	2.0	0.0		1947	23.7	29.03.1968	-9.7	23.03.1958
Oldenburg	12	1013.1	stark bew.	E	11	0.7	-1.1	9.3	3.9	0.7	0	2.9	0.1						
Bremen/Flugh.	5	1013.5	Regen	E	11	2.2	-1.2	9.4	4.4	2.0	2	3.0	0.0		1890	23.5	29.03.1968	-10.5	24.03.1899
Sozial	78	1014.4	Regen	E	8	-0.2	-1.4	8.3	2.7	-0.3	-1	6.9	0.1		1948	23.6	28.03.1989	-8.9	23.03.1958
Boizenburg	48	1015.5	stark bew.	E	9	-0.8	-1.7	6.9	0.9	-1.6	-3	9.6			1951	23.3	30.03.1968	-8.2	21.03.1955
Lüchow	18	1015.0	stark bew.	NE	5	-0.8	-1.4	7.3	1.4	-1.8	-3	8.0			1955	24.0	30.03.1968	-7.6	21.03.1955
Seehausen/Altm.	23	1015.4	stark bew.	E	8	0.9	-1.4	7.3	1.4	-1.2	-3	9.0							
Marnitz	85	1015.9	wolkig	E	5	-0.7	-2.3	6.6	0.2	-1.7	-3	X			1951	23.7	30.03.1968	-8.4	22.03.1958
Neuruppin	39	1016.0	stark bew.	E	17	1.3	-1.2	6.4	1.0	-1.0	-1	9.1			1958	24.8	30.03.1968	-6.5	21.03.1980
Neubrandenburg	80	1017.3	leicht bew.	E	31	-0.2	-1.5	2.4	-0.1	-1.8	-3	8.2		Re					
Angermünde	55	1017.5	wolkig	E	15	-0.4	-1.5	3.4	-0.2	-1.3	-4	9.4		Re	1951	25.2	30.03.1968	-7.2	21.03.1980
Lingen	24	1012.2	bedeckt	E	4	5.9	4.9	12.6	6.8	5.4	5	3.8	0.4		1951	24.7	29.03.1968	-8.0	23.03.1958
Münst.-Osn./Flugh.	53	1012.5	stark bew.	SSE	5	6.5	6.4	14.1	8.2	5.8	4	4.2	3						
Osnabrück	97	1012.7	stark bew.	S	5	6.6	6.0	12.1	5.8	5.8	4	5.4	4		1952	24.4	29.03.1968	-8.5	23.03.1958
Diepholz	43	1012.6	Regen	E	8	2.8	1.9	9.9	4.4	2.7	2	4.5	2		1952	23.3	28.03.1989	-9.0	23.03.1958
Bad Salzuflen	139	1012.6	Regen	S	5	6.1	4.8	13.3	6.4	6.0	5	5.0	2		1935	24.3	28.03.1989	-7.9	23.03.1958
Hannover/Flugh.	59	1013.7	Regen	E	9	1.7	-0.9	8.3	2.8	1.1	1	5.1	0.0		1936	24.4	28.03.1989	-9.6	23.03.1958
Braunschweig	88	1014.2	stark bew.	ESE	5	0.0	-0.8	6.0	1.9	-0.6	-3	4.4			1891	23.3	28.03.1989	-9.2	21.03.1899
Gardelegen	48	1015.0	leicht	still	-1.3	-2.2	7.8	2.0	-1.9	-3	7.3				1947	24.6	29.03.1968	-8.6	30.03.1977
Magdeburg	85	1014.8	wolkig	still	-2.0	-3.0	4.8	1.6	-2.0	-5	1.9				1947	25.1	30.03.1968	-7.0	22.03.1958
Potsdam	100	1015.9	wolkig	E	24	1.4	-0.6	8.6	2.1	1.3	-2	9.3			1893	25.7	30.03.1968	-10.4	24.03.1899
Berlin-Temp.	49	1016.3	Regen	E	13	1.4	-1.5	7.7	2.4	1.3	0	8.8			1876	24.8	30.03.1968	-14.4	23.03.1883
Lindenberg	104	1016.5	wolkig	E	15	-0.4	-1.8	8.9	2.9	-0.7	-1	9.6	0.0		1947	24.3	29.03.1968	-8.9	22.03.1958
Manschnow	16	1016.9	wolkig	E	21	-1.8	-2.4	5.9	0.9	-1.8	-3	9.2							
Düsseldorf/Flugh.	41	1013.1	stark bew.	S	13	7.4	5.6	14.3	8.8	6.5	5	3.5	4		1970	23.8	28.03.1989	-6.4	23.03.1976
Bocholt	24	1012.2	stark bew.	S	9	6.7	5.9	15.0	9.4	5.6	3	2.8	3		1940	24.1	29.03.1968	-6.0	23.03.1958
Essen	161	1013.4	stark bew.	S	13	6.1	5.3	13.4	8.2	6.0	5	3.9	2		1935	23.2	29.03.1968	-6.6	23.03.1958
Ludenscheid	392	1013.3	stark bew.	WSW	11	4.7	3.9	11.3	7.0	4.3	1	3.6	1						
Kahler Asten	859	-	in Wolken	WSW	18	1.9	1.6	7.4	2.9	1.5	1	2.7	5	33	1955	18.5	28.03.1989	-12.7	23.03.1958
Bad Lipspringe	158	1013.2	Sprühregen	SE	4	6.0	5.1	13.6	7.9	6.0	5	4.3	5		1951	24.1	29.03.1968	-9.7	23.03.1958
Kassel	233	1013.3	stark bew.	SSW	8	5.4	5.0	13.0	6.3	5.3	4	4.1	0.4		1951	24.8	30.03.1968	-11.8	23.03.1958
Göttingen	171	1013.8	stark bew.	ESE	8	4.1	3.2	12.3	5.9	3.9	3	4.6	2		1947	24.2	30.03.1968	-13.0	23.03.1958
Leinefelde	356	1014.0	stark bew.	still	2.9	2.0	9.5	3.6	2.1	-1	4.4	0.0		1957	22.7	29.03.1968	-16.7	23.03.1958	
Braunlage	610	1013.7	bedeckt	NNW	2	2.6	1.6	7.5	3.1	-0.1	-2	4.7	0.0	38	1936	19.8	28.03.1968	-11.5	22.03.1958
Brocken	1153	-	in Wolken	SSW	18	0.3	0.3	3.3	0.9	0.1	-3	4.2		100	1951	16.3	24.03.1977	-13.9	21.03.1980
Artern	166	1014.7	Nebel	still	0.8	0.2	8.8	2.2	0.5	-3	2.7			1964	24.8	30.03.1968	-11.5	22.03.1958	
Leipzig/Flugh.	141	1014.6	Sprühregen	S	11	2.9	0.9	5.0	2.2	2.4	-1	0.8	0.0		1951	24.5	30.03.1968	-8.6	22.03.1958
Wittenberg	106	1014.8	Regen	E	9	2.4	-0.4	8.5	2.9	2.3	1	6.7			1951	25.0	30.03.1968	-9.2	22.03.1958
Oschatz	152	1015.2	stark bew.	ESE	8	2.2	0.2	9.3	3.1	2.2	-0	4.2	0.0						
Dresden/Flugh.	230	1015.8	stark bew.	SE	15	2.8	-0.8	9.9	5.2	2.6	-0	6.2			1917	24.4	30.03.1968	-9.0	23.03.1976
Dobrußg.-Kir.	100	1016.0	bedeckt	ESE	8	-0.2	-1.3	2.3	2.2	-5	7.1			1951	24.6	29.03.1968	-8.2	22.03.1958	
Cottbus	70	1016.5	wolkig	E	13	-0.7	-2.4	11.3	3.8	-0.7	-2	8.9			1951	25.4	30.03.1968	-8.3	22.03.1958
Görlitz	238	1016.3	bedeckt	SE	8	0.1	-2.1	8.6	3.0	-0.1	-3	10.3			1951	22.5	30.03.1968	-11.9	22.03.1958
Aachen	205	1012.5	stark bew.	S	11	7.0	4.2	12.9	8.0	6.2	4	1.6	2		1891	24.4	23.03.1945	-8.3	24.03.1899
Nuerbg.-Barw.	485	1014.1	Regen	SSW	9	3.7	3.0	7.9	5.6	3.5	2	0.1	2						
Köln-B																			