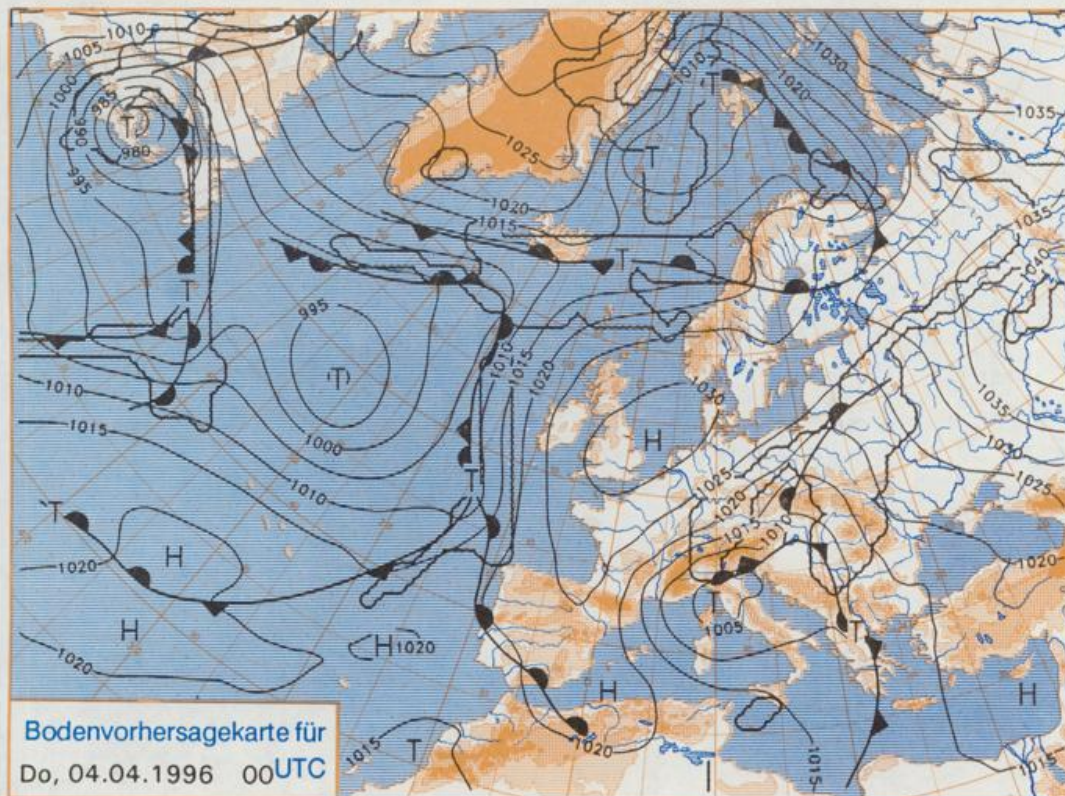


Bodenvorhersagekarte für
Mi, 03.04.1996 00 UTC

Stereographische Projektion 1 : 60 000 000 60°N



Bodenvorhersagekarte für
Do, 04.04.1996 00 UTC

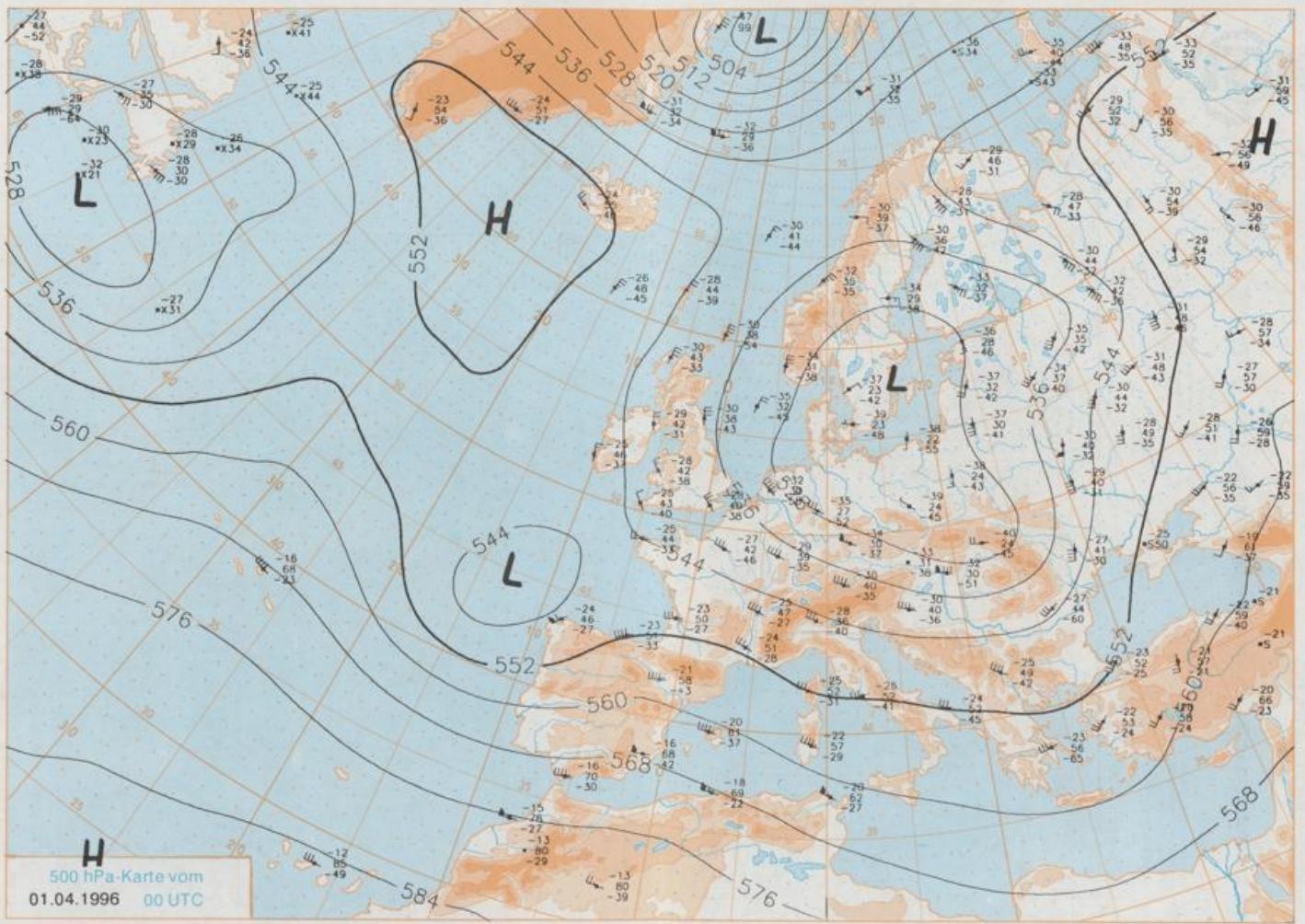
Deutschland-Vorhersage für Mittwoch, 03.04.96

Das am Montag nur in Ansätzen vorhandene Hoch über dem Nordatlantik verlagert sich über die Britischen Inseln südostwärts und erreicht bis Donnerstag die Nordsee. Unter seinem Einfluß kommt die hochreichende Kaltluft zur Ruhe. Gleichzeitig greift ein Schneefallgebiet auf der Nordflanke des von der Biscaya zum Golf von Genua ziehenden Tiefs auf Süddeutschland über.

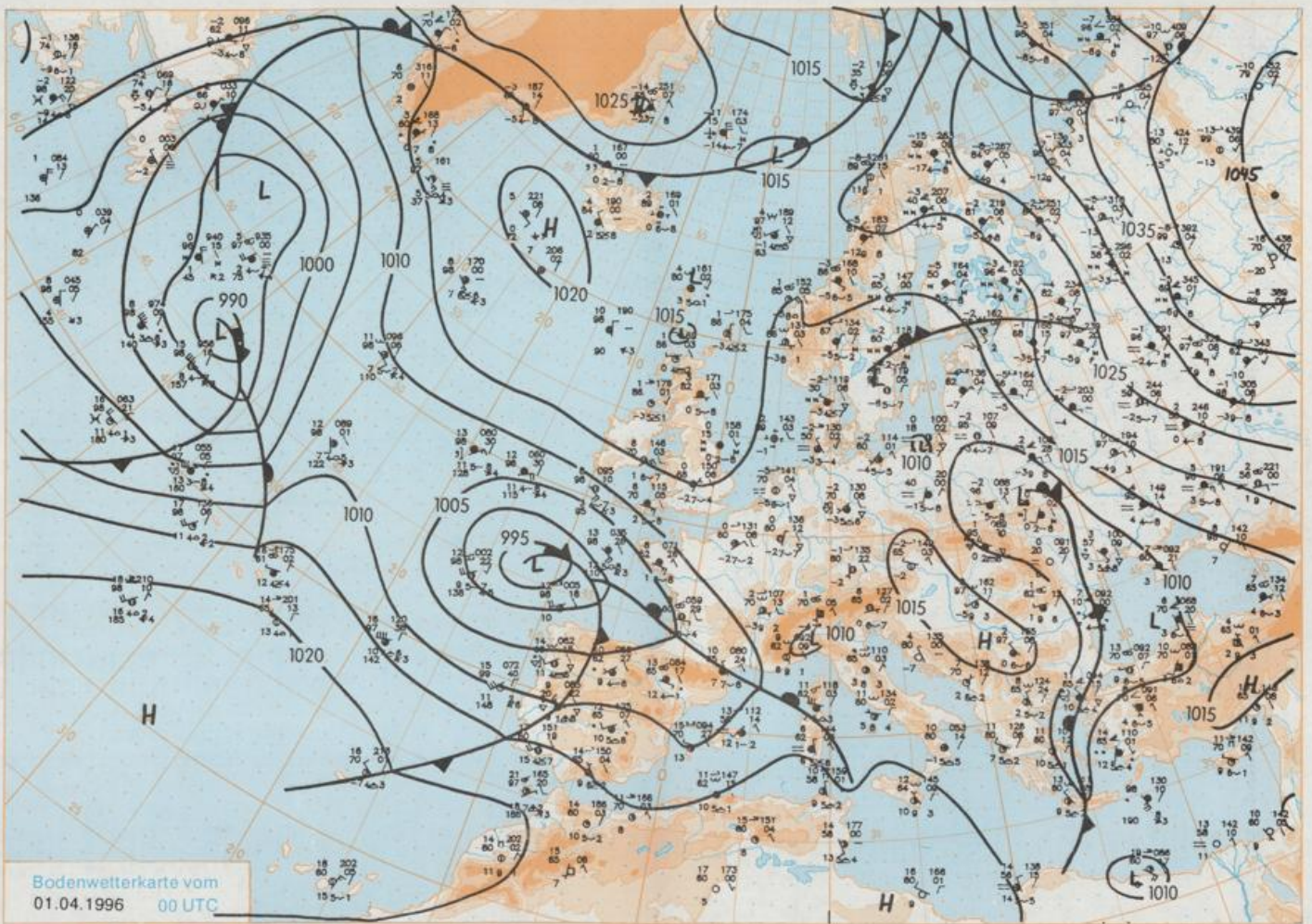
Im Norden und Westen meist sonnig, südöstlich einer vom Schwarzwald nach Sachsen verlaufenden Linie bedeckt mit Schneefällen, am Alpenrand länger anhaltend. Tageshöchsttemperaturen im Norden und Westen 3 bis 8 Grad, im Süden bei böigem Nordostwind nur wenig über 0 Grad.

Weitere Aussichten für Donnerstag, 04.04.96

Im Norden und Westen meist freundlich, in den anderen Gebieten noch überwiegend unbeständig. Temperaturanstieg auf 5 bis 8 Grad.



Stereographische Projektion 1 : 30 000 000 60°N



Stereographische Projektion 1 : 30 000 000 60°N

Wettermeldungen von Montag, dem 1. April 1996 06 UTC

Station	Bar.-höhe (m)	Luftdr. red. NN (hPa)	Wetter	Wind km/h	Temperatur (Grad C)					Sonne Vorst.	RR 24h mm	Schnee höhe cm	Extremwerte der Lufttemperatur in der Dekade vom 1.04. bis 10.04.						
					Luft 2 m	Tau-	Max	Mittel	Nacht				Tmax	Datum	Tmin	Datum			
						punkt	Vortag	2 m	5 cm										
Helgoland	8	1013.3	wolkig	N	22	0.4	-2.8	3.5	1.2	0.3	-1	11.4	0.1	Re	1953	13.7	4.04.1957	-1.3	1.04.1958
List / Sylt	29	1012.9	leicht bew.	NW	9	-1.0	-4.6	3.2	0.4	-1.8	-3	10.1	0.1	Re	1937	18.6	7.04.1974	-4.0	4.04.1942
Leck	17	1013.3	leicht bew.	NNW	2	-4.7	-5.3	4.7	-1.0	-6.1	-9	7.3	0.5	Fi	1974	18.3	6.04.1982	-5.6	9.04.1990
Husum	26	1013.0	wolkig	NNW	5	-4.2	-4.2	3.7	-1.6	-5.0	-9	5.1	1	1					
Schleswig	48	1013.2	leicht bew.	NNW	5	-3.6	-4.4	4.2	-0.6	-3.6	-6	7.7	0.1	Fi	1947	21.9	10.04.1952	-6.8	1.04.1952
Kiel	31	1012.4	wolkig	N	4	-2.0	-2.2	3.5	-1.2	-2.9	-6	7.1	0.5	1					
Arkona	42	1011.6	Schnees.	WNW	17	-0.6	-1.4	1.7	-0.4	-1.2	-3	4.2	0.6	1					
Norderney	16	1013.7	wolkig	N	15	0.3	-3.7	2.6	1.2	0.2	-1	10.9	0.4	1					
Bremerhaven	11	1013.3	wolkig	ENE	8	-0.9	-2.2	3.4	1.1	-1.0	-2	10.9	0.0	Fi	1949	21.8	10.04.1952	-4.9	1.04.1952
Cuxhaven	12	1013.0	wolkig	NE	9	-0.4	-1.5	3.3	1.0	-0.6	-2	11.5	0.0	Re	1946	22.3	10.04.1952	-2.6	1.04.1952
Hamburg/Flugh.	16	1012.7	wolkig	NW	4	-2.6	-3.2	4.4	-1.6	-5.8	-9	6.5	0.1	1					
Lübeck	15	1012.7	wolkig	still	-4	-1	-4.7	4.7	-1.5	-6.4	-9	9.5	0.0	1					
Boitenhagen	17	1012.2	wolkig	NNW	11	-0.9	-1.7	3.9	-0.3	-2.8	-4	9.5	0.0	1					
Schwern	68	1012.2	Nebel	W	2	-6.0	-6.8	3.7	-1.1	-6.7	-10	6.7	0.2	1					
Warnemünde	10	1011.8	stark bew.	WNW	9	-6.0	-2.0	2.6	0.5	-1.0	-2	5.6	0.0	Re	1951	23.2	4.04.1953	-4.7	8.04.1956
Teterow	50	1011.9	wolkenlos	SW	2	-3.2	-3.6	2.1	-0.5	-3.4	-6	1.8	0.4	Re	1947	24.4	4.04.1953	-6.2	1.04.1958
Barth	7	1011.5	leicht bew.	W	4	-2.5	-3.4	1.9	-0.7	-2.8	-6	1.7	0.0	Re	1947	24.7	4.04.1953	-6.8	7.04.1956
Greifswald	6	1011.7	gef. Nebel	WSW	4	-2.7	-3.4	1.6	-0.6	-2.8	-5	1.0	0.0	Re	1951	23.8	4.04.1953	-5.6	10.04.1952
Ueckermünde	7	1012.3	leicht bew.	SW	4	-2.6	-3.3	1.4	-0.3	-2.7	-4	0.2	1	Re	1951	25.2	4.04.1953	-8.5	2.04.1958
Emden	12	1013.5	leicht bew.	NNW	8	-2.1	-4.8	5.3	0.1	-3.0	-6	7.6	0.0	1					
Oldenburg	12	1012.8	Schneefall	WNW	5	-3.6	-4.2	6.0	-0.5	-5.3	-8	7.4	0.0	Re	1947	24.0	10.04.1952	-2.8	1.04.1958
Bremen/Flugh.	5	1012.9	leicht bew.	NW	11	-2.6	-3.8	6.2	0.8	-6.4	-9	8.6	0.0	1					
Sozial	78	1012.7	leicht bew.	still	-4.5	-5.1	4.7	0.0	-4.6	-6	7.0	0.2	1						
Boizenburg	46	1012.8	wolkenlos	NW	8	-4.4	-4.9	4.9	-1.0	-5.4	-8	7.5	0.0	1					
Lüchow	18	1012.2	leicht bew.	still	-5.9	-7.3	3.5	-1.3	-6.6	-8	6.8	0.2	1						
Seehausen/Altm.	23	1012.6	wolkig	still	-4.9	-5.8	3.5	-1.4	-5.3	-9	X	0.3	Re	1951	24.6	4.04.1953	-7.2	7.04.1956	
Marnitz	85	1012.2	wolkenlos	still	-5.3	-6.1	3.1	-0.7	-5.8	-7	2.0	0.1	1						
Neuruppin	39	1012.3	leicht bew.	still	-5.3	-6.1	3.1	-0.7	-5.8	-7	2.0	0.1	1						
Neubrandenburg	80	1012.4	wolkenlos	SW	8	-3.8	-4.3	1.9	-0.7	-3.8	-4	2.5	0.1	1					
Angermünde	55	1012.1	leicht bew.	W	8	-4.1	-4.8	3.1	-0.5	-4.7	-7	1.7	0.0	1					
Lingen	24	1013.6	leicht bew.	NNW	2	-5.3	-6.4	5.3	-0.4	-5.8	-7	5.0	1	1					
Münst.-Osn./Flugh.	53	1013.4	wolkenlos	WNW	2	-5.5	-6.1	4.7	-0.8	-6.7	-10	4.6	1	1					
Osnabrück	97	1013.7	leicht bew.	W	5	-5.1	-5.9	4.1	-0.3	-5.2	-8	4.9	1	Re	1952	22.8	10.04.1952	-5.4	1.04.1952
Diepholz	43	1013.2	wolkig	WNW	8	-3.8	-4.0	5.2	0.5	-4.3	-8	7.2	0.2	1					
Bad Salzungen	139	1013.0	wolkig	WNW	4	-3.8	-4.7	3.5	-0.7	-5.3	-8	4.4	0.1	1					
Hannover/Flugh.	59	1012.6	stark bew.	W	11	-3.4	-4.2	5.7	0.1	-3.4	-4	6.4	0.2	1					
Braunschweig	88	1012.3	wolkig	NW	4	-1.8	-3.2	3.0	-0.2	-2.0	-5	6.3	1	Re	1891	25.9	5.04.1946	-7.3	5.04.1911
Gardlegen	48	1012.2	Schnees.	still	-2.8	-3.3	4.4	-1.0	-5.6	-8	4.5	0.4	1	1					
Magdeburg	85	1012.1	Schneefall	NW	4	-1.3	-2.1	4.7	-0.6	-4.6	-8	7.9	0.3	1					
Potsdam	100	1012.5	leicht bew.	NNE	4	-4.2	-4.6	2.4	-1.2	-4.7	-9	3.0	2	2					
Berlin-Temp.	49	1012.5	leicht bew.	still	-4.5	-5.2	2.8	-0.3	-8.1	-12	2.9	0.8	2	2					
Lindenberg	104	1012.3	wolkenlos	WNW	4	-6.7	-7.3	1.5	-1.7	-6.9	-10	1.5	0.8	2					
Manschnow	16	1011.9	leicht bew.	SSW	8	-3.5	-4.1	2.8	-0.1	-3.9	-8	1.0	0.2	Re	1947	24.5	4.04.1953	-5.6	1.04.1958
Düsseldorf/Flugh.	41	1013.4	leicht bew.	still	-2.3	-2.9	5.4	1.4	-2.3	-5	3.3	2	2	Fi	1970	24.7	4.04.1985	-2.6	9.04.1970
Bocholt	24	1013.6	leicht bew.	N	4	-5.6	-6.8	5.2	0.0	-5.7	-9	4.0	3	1					
Essen	161	1013.8	leicht bew.	NE	8	-2.9	-4.2	4.3	0.6	-3.2	-5	2.3	2	1					
Luedenscheid	392	1013.1	stark bew.	ENE	2	-4.3	-5.2	2.2	-1.8	-4.3	-8	1.0	2	1					
Kahler Asten	859	-	stark bew.	N	17	-7.2	-8.0	-2.1	-5.0	-7.8	-12	1.7	2	38					
Bad Lippspringe	158	1013.2	stark bew.	NW	4	-3.5	-4.1	2.3	-1.2	-3.5	-4	2.2	1	1					
Kassel	233	1012.6	wolkig	N	8	-2.8	-4.0	2.9	-0.9	-5.1	-7	4.6	0.8	Fi	1951	24.3	6.04.1961	-4.1	8.04.1956
Göttingen	171	1012.6	wolkig	WNW	8	-1.9	-3.7	4.5	-0.3	-3.2	-5	3.7	0.2	1					
Leinefelde	356	1012.3	Schneefall	NW	8	-2.9	-4.7	2.5	-2.2	-3.8	-7	4.4	0.1	1					
Braunlage	610	1012.2	leicht bew.	NW	11	-6.9	-8.2	-1.0	-4.0	-8.1	-15	2.9	2	28					
Brocken	1153	-	Schnees.	NW	15	-8.4	-8.7	-5.3	-7.3	-8.7	-22	3.3	4	115					
Artern	166	1012.3	stark bew.	WNW	5	-2.4	-3.2	5.2	0.3	-3.4	-6	5.6	0.0	1					
Leipzig/Flugh.	141	1012.0	Schneefall	NNW	9	-1.9	-3.2	3.8	-0.3	-2.4	-5	5.5	0.5	1					
Wittenberg	106	1012.3	leicht bew.	still	-6.3	-7.0	3.8	-1.9	-6.6	-9	3.3	0.7	1	1					
Oschatz	152	1012.3	stark bew.	S	4	-4.3	-5.8	2.1	-1.0	-5.0	-6	4.5	0.3	Re	1917	25.6	6.04.1961	-9.6	5.04.1929
Dresden/Flugh.	230	1012.7	wolkig	S	13	-5.3	-6.9	0.9	-1.9	-6.0	-7	3.5	0.1	1					
Doblerug-Kir.	100	1012.8	stark bew.	still	-5.5	-6.3	1.8	-1.6	-6.8	-11	2.6	0.9	2	Re	1951	24.5	5.04.1985	-6.9	10.04.1990
Cottbus	70	1012.7	wolkenlos	still	-5.9	-7.3	2.5	-0.9	-7.1	-9	2.1	2	2	Re	1951	25.4	7.04.1961	-6.4	9.04.1968
Görlitz	238	1012.9	wolkenlos	still	-5.8	-7.3	0.0	-2.6	-6.7	-9	1.4	2	1	1					
Aachen	205	1012.5	Nebel	NE	4	-1.5	-1.9	4.7	1.3	-1.5	-3	1.3	0.8	1					
Nuerbg.-Barw.	485	1012.2	bedeckt	NNE	9	-3.1	-3.6	2.6	-1.6	-3.4	-6	3.0	0.1	1					
Köln-Bonn/Flugh.	100	1013.1	stark bew.	E	5	-1.8	-2.7	4.3	0.6	-2.0	-3	0.8	4	1					
Bandorf	129	1012.5	stark bew.	NE	4	-0.9	-2.2	3.9	0.7	-0.9	-2	2.1	2	1					
Bad Marienberg	555	1013.1	leicht bew.	NNE	13	-4.7	-5.6	-0.3	-2.2	-4.8	-9	1.5	2	9					
Gießen	195	1012.9	leicht bew.	still	-3.3	-4.2	3.7	0.5	-3.3	-5	5.3	0.6	1	1					
Bad Hersfeld	273	1013.2	Schn.Sterne	N	8	-2.4	-3.8	3.8	0.5	-2.6	-3	6.1	1	2					
Wasserkuppe	925	-	in Wolken	NNE	17	-6.3	-6.3	-0.2	-4.6	-6.5	-7	5.1	2	11					
Meiningen	453	1012.2	Schneefall	N	9	-3.6													