

Amtsblatt des Deutschen Wetterdienstes

D 7311 A
ISSN 0936-5818

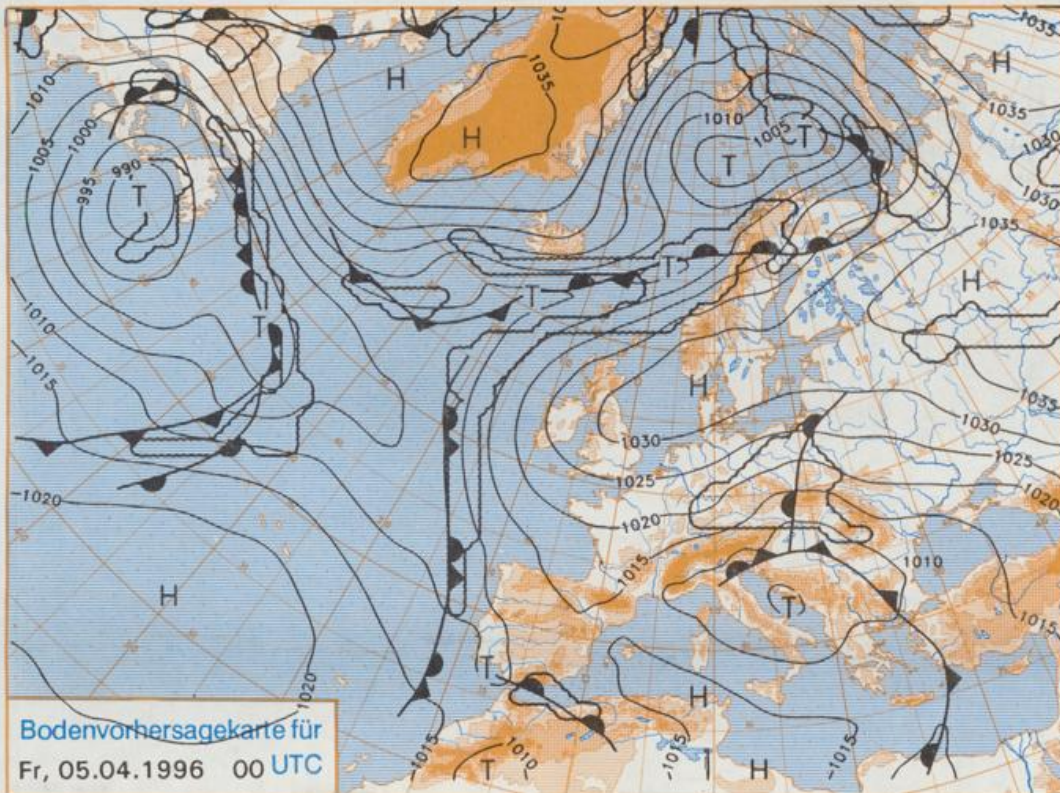
Schutzgebühr monatlich DM 27,50
einschließlich Versandkosten,
Einzelpreis DM 1,25
zuzüglich Versandkosten

Druck und Verlag: Deutscher Wetterdienst
Frankfurter Straße 135, 63067 Offenbach
Postanschrift: 63004 (Postfach), Telefon: (0 69) 80 62-22 83
Telex: 4152871, Telefax: (0 69) 80 62-24 84
Postgirokonto Frankfurt: BLZ 500 100 60, Kto.-Nr. 490 31-606
Erscheint täglich; nur Postbezug

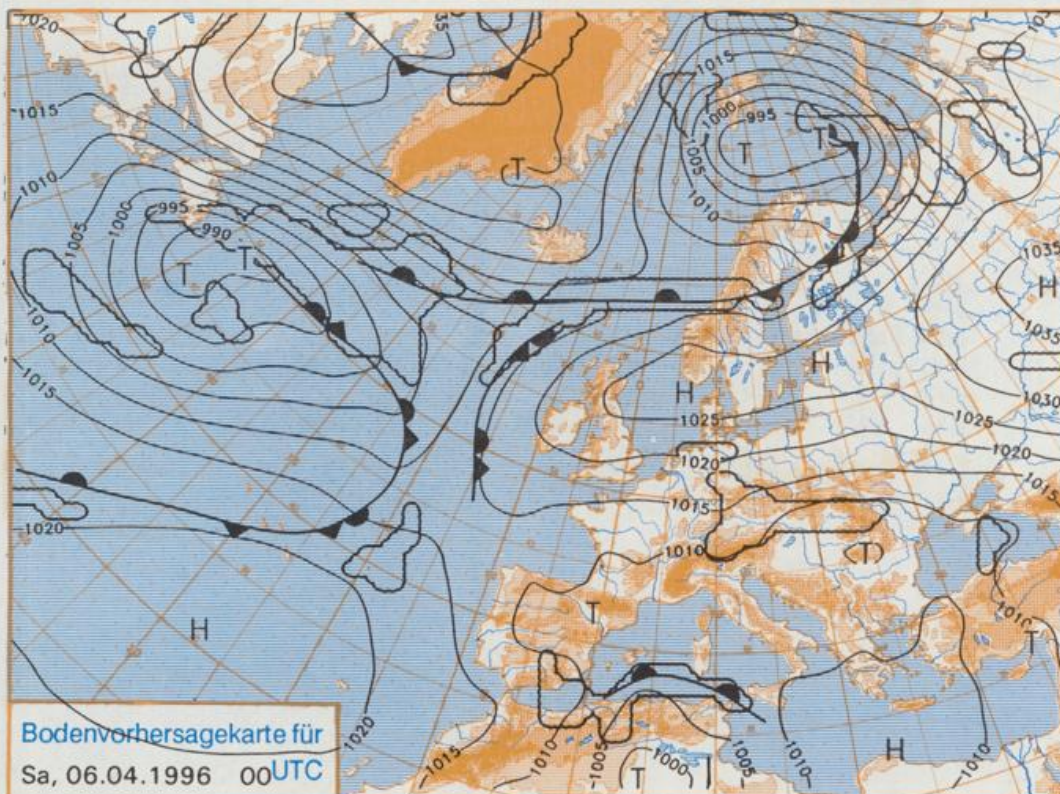
Jahrgang 1996

Mittwoch, den 03. April

Nummer: 94



Stereographische Projektion 1 : 60 000 000 60°N



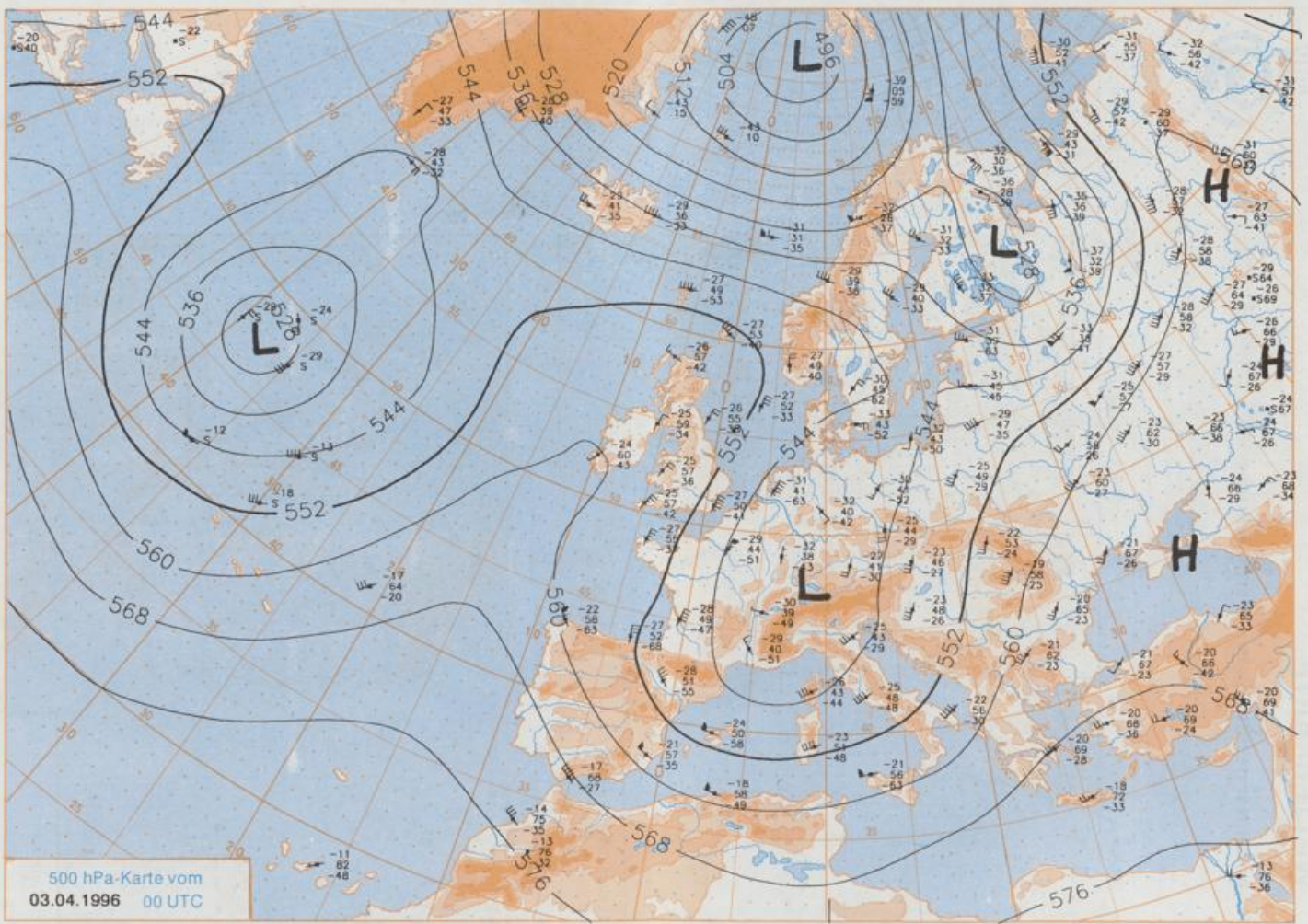
Deutschland-Vorhersage für Freitag, 05.04.96

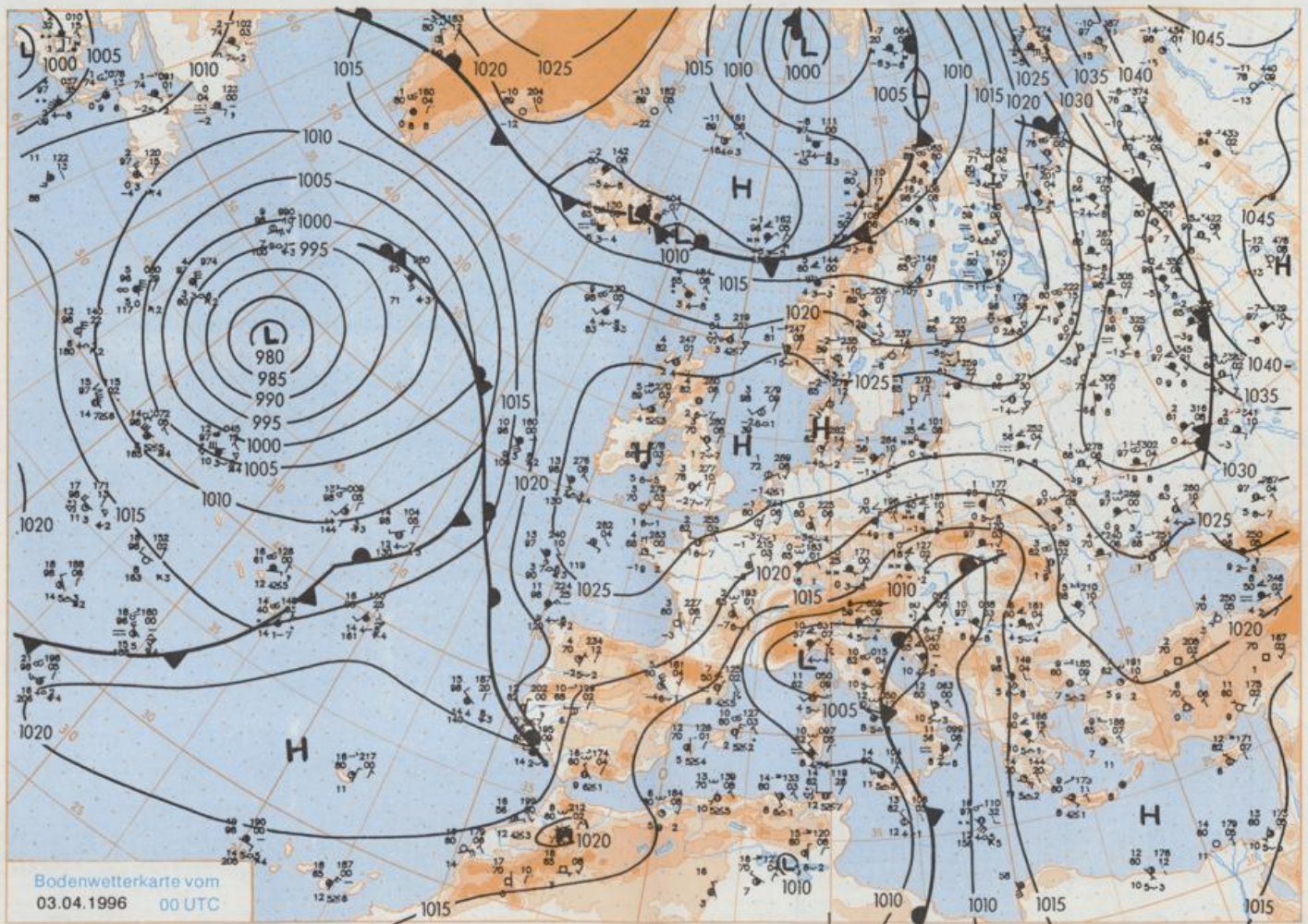
Zwischen hohem Druck über der Nordsee und tiefem Druck über dem Mittelmeer liegt Deutschland zunächst noch in einer kalten nordöstlichen Strömung. Ab Freitag setzt sich dann von Osten her, zunächst noch zögernd, mildere, vorerst aber wolkenreiche Luft durch.

Im Norden ist es anfangs wolzig bis heiter, am Nachmittag und Abend zunehmend stark bewölkt, es fällt aber nur nach Süden zu gelegentlich etwas Regen. Sonst ist es wolzig, gebietsweise auch stark bewölkt, vor allem im Südosten und Osten regnet es zeitweise. Im Südwesten Deutschlands bleibt es im wesentlichen trocken. Die Temperaturen erreichen im Südosten Werte um 5°C, sonst 7 bis 11°C, im Südwesten örtlich bis 13°C.

Weitere Aussichten für Samstag, 06.04.96

Von Osten her wird es zunehmend heiter, die Temperaturen steigen endlich auf frühlingshafte Werte.





Stereographische Projektion 1 : 30 000 000 60°N

Wettermeldungen von Mittwoch, dem 3. April 1996 06 UTC

Station	Bar.-höhe (m)	Luftdr. red. NN (hPa)	Wetter	Wind km/h	Temperaturen (Grad C)					Sonne Vort. Std.	RR 24h mm	Schnee höhe cm	Extremwerte der Lufttemperatur in der Dekade vom 1.04. bis 10.04. Datum						
					Deutschland		Nacht						Tmax	Tmin	Datum				
					Tau-punkt	Max Vortag	Mittel Min	2 m	5 cm										
Helgoland	8	1029.6	wolkenlos	NNE	15	1.0	-0.8	3.7	1.6	0.7	-2	10.6			1953	13.7	4.04.1957	-1.3	1.04.1958
List / Sylt	29	1030.6	wolkenlos	NNE	9	-1.1	-2.7	4.6	0.4	-1.9	-3	4.5	0.0		1937	18.6	7.04.1974	-4.0	4.04.1942
Leck	17	1030.2	wolkenlos	E	5	-3.9	-4.8	5.0	-0.3	-5.1	-8	3.8			1974	18.3	6.04.1982	-5.6	9.04.1990
Husum	26	1030.2	wolkenlos	NNE	9	-3.4	-4.6	4.8	-0.7	-4.5	-8	4.8							
Schleswig	48	1030.3	wolkenlos	NNE	9	-2.6	-4.4	4.9	-0.7	-2.9	-5	8.8			1947	21.9	10.04.1952	-6.8	1.04.1952
Kiel	31	1029.2	wolkenlos	NE	13	-0.1	-0.7	3.2	-0.2	-3.3	-8	9.4			1940	21.9	5.04.1957	-4.8	9.04.1941
Arkona	42	1029.8	leicht bew.	ENE	21	-0.4	-1.2	2.3	-0.1	-1.5	-4	4.4	0.0	Re	1951	19.3	10.04.1969	-2.8	1.04.1987
Norderney	16	1029.8	wolkenlos	NNE	17	0.7	-1.0	3.1	1.2	-0.2	-2	10.6	0.0		1947	20.0	10.04.1952	-2.8	1.04.1958
Bremerhaven	11	1028.8	wolkenlos	NE	13	-0.8	-2.4	3.7	1.2	-1.1	-3	4.9	0.0		1949	21.8	10.04.1952	-4.9	1.04.1952
Cuxhaven	12	1029.2	wolkenlos	NE	21	0.0	-2.1	3.8	1.8	0.0	-2	8.8	0.0		1946	22.3	10.04.1952	-2.6	1.04.1958
Hamburg/Flugh.	16	1028.7	wolkenlos	N	11	-1.6	-3.0	5.4	-0.1	-4.5	-8	3.9	0.0		1891	24.6	5.04.1946	-7.1	10.04.1941
Lübeck	15	1028.8	wolkenlos	NE	5	-1.9	-2.0	4.8	-1.1	-5.1	-8	5.2			1890	23.5	4.04.1946	-7.0	9.04.1990
Böfthenhagen	17	1029.2	gef. Nebel	E	18	-1.9	-2.5	2.1	-0.1	-1.9	-2	8.1		Re	1951	23.2	4.04.1953	-4.7	8.04.1958
Schwentin	68	1028.8	gef. Nebel	E	13	-1.6	-3.1	4.8	-0.3	-2.9	-7	8.5			1947	24.4	4.04.1953	-6.2	1.04.1958
Warmemünde	10	1029.1	gef. Nebel	E	8	-1.7	-2.7	2.9	-0.7	-2.3	-3	5.1		Re	1951	24.1	4.04.1953	-3.6	8.04.1958
Taterow	50	1028.6	stark bew.	NE	17	-0.9	-1.8	4.2	-0.3	-2.5	-5	4.2		Re	1947	24.7	4.04.1953	-6.8	7.04.1956
Barth	7	1029.1	gef. Nebel	ENE	9	-1.6	-2.4	3.2	-0.8	-3.6	-5	6.1		Re	1967	23.7	10.04.1969	-6.3	9.04.1990
Greifswald	6	1029.1	stark bew.	NE	15	-0.3	-0.9	4.1	-0.3	-2.9	-4	2.3	0.0		1951	23.8	4.04.1953	-5.6	10.04.1958
Uckermünde	7	1028.6	leicht bew.	NE	22	-1.2	-2.0	3.2	-1.1	-3.6	-4	6.4		Re	1951	25.2	4.04.1953	-8.5	2.04.1952
Emden	12	1029.1	wolkenlos	NNE	9	-1.4	-2.8	5.5	0.5	-1.9	-5	6.8	0.1		1947	23.1	9.04.1969	-4.5	1.04.1958
Odenburg	12	1028.5	wolkenlos	N	4	-4.3	-5.2	4.4	-0.7	-4.4	-9	6.3	0.0						
Bremen/Flugh.	5	1028.4	wolkenlos	NNE	13	-2.5	-4.2	4.9	0.3	-3.1	-4	5.1	0.0		1890	24.4	5.04.1946	-6.0	5.04.1911
Soitau	78	1028.1	wolkenlos	N	8	-3.5	-4.3	4.3	-1.5	-3.9	-5	4.7	0.0		1948	23.2	10.04.1952	-7.9	2.04.1952
Boizenburg	46	1028.7	bedeckt	ENE	18	-2.0	-2.1	4.6	-0.1	-3.8	-6	5.2	0.0		1951	24.4	4.04.1953	-5.6	1.04.1958
Lüchow	18	1027.8	bedeckt	NE	15	-1.7	-2.3	4.7	-0.2	-3.5	-4	6.4	0.0		1955	22.4	10.04.1969	-6.9	10.04.1990
Seehausen/Aitm.	23	1028.1	bedeckt	NE	18	-2.3	-3.0	5.1	-0.4	-3.1	-7	6.1	0.0						
Marnitz	85	1028.3	bedeckt	NE	13	-1.8	-3.0	4.6	-0.9	-3.4	-7	X	0.0		1951	24.6	4.04.1953	-7.2	7.04.1956
Neuruppin	39	1027.0	stark bew.	NNE	15	-2.1	-3.3	5.2	-0.2	-3.6	-4	7.2			1958	23.7	4.04.1985	-4.5	9.04.1968
Neubrandenburg	80	1028.5	bedeckt	NE	26	-1.0	-1.2	3.3	-0.5	-2.9	-3	3.4							
Angermünde	55	1026.4	leicht bew.	NNE	18	-1.2	-1.8	3.7	-0.3	-2.7	-4	6.9			1951	25.1	4.04.1953	-5.9	9.04.1990
Lingen	24	1028.1	wolkenlos	NNE	5	-2.7	-4.2	5.4	0.3	-2.9	-5	4.5	0.0		1951	24.2	9.04.1969	-4.2	9.04.1968
Münst.-Osn./Flugh.	53	1027.4	wolkenlos	NNE	11	-2.7	-4.0	5.7	0.0	-2.9	-5	6.5	0.0						
Osnabrück	97	1027.9	wolkenlos	ENE	8	-2.7	-3.9	4.7	0.0	-3.0	-6	7.1	0.0		1952	22.8	10.04.1952	-5.4	1.04.1952
Diepholz	43	1027.9	wolkenlos	NNE	5	-2.1	-3.0	4.5	0.1	-3.1	-6	5.7	0.0		1952	22.5	5.04.1957	-5.0	10.04.1990
Bad Salzungen	139	1027.4	bedeckt	NE	8	-2.9	-3.8	4.5	-0.1	-3.8	-6	6.3	0.0		1935	24.0	10.04.1952	-4.5	10.04.1941
Hannover/Flugh.	59	1027.3	wolkenlos	ENE	2	-3.4	-4.6	5.4	-0.6	-3.9	-5	6.1	0.0		1936	25.0	5.04.1946	-6.5	2.04.1944
Braunschweig	88	1026.8	leicht bew.	NNE	11	-2.8	-3.1	4.3	-0.2	-3.0	-7	4.1	0.0		1891	25.9	5.04.1946	-7.3	5.04.1911
Gardelegen	48	1027.1	stark bew.	NNE	11	-2.8	-3.4	5.8	-0.6	-3.5	-6	7.6			1947	25.9	4.04.1953	-9.0	10.04.1990
Magdeburg	85	1026.4	leicht bew.	NNE	11	-2.4	-4.2	6.0	1.2	-2.5	-5	5.1	0.0		1947	26.1	4.04.1953	-5.4	1.04.1958
Potsdam	100	1026.2	leicht bew.	N	13	-1.7	-2.7	6.4	0.6	-2.5	-6	7.5		Re	1893	26.4	4.04.1953	-7.3	5.04.1911
Berlin-Temp.	49	1025.9	wolkig	N	15	-1.2	-3.0	5.8	1.8	-2.0	-4	8.6			1876	26.3	4.04.1953	-6.7	4.04.1929
Lindenpark	104	1024.7	stark bew.	NNE	11	-0.3	-2.3	5.8	1.1	-1.6	-3	10.0			1947	24.5	4.04.1953	-5.6	1.04.1958
Manschnow	16	1024.9	stark bew.	NNE	15	0.6	-2.8	5.6	0.6	-1.2	-3	8.3							
Düsseldorf/Flugh.	41	1026.3	wolkenlos	NE	13	-1.9	-3.3	6.5	0.2	-3.5	-6	7.5	0.0		1970	24.7	4.04.1985	-2.6	9.04.1970
Bocholt	24	1026.9	wolkenlos	NNE	9	-3.0	-4.5	6.2	0.0	-3.2	-6	8.4	0.0		1947	23.5	9.04.1969	-4.6	10.04.1977
Essen	161	1027.0	wolkenlos	NE	13	-2.3	-4.0	5.1	1.0	-2.4	-4	7.7	0.0		1935	23.3	5.04.1957	-3.2	7.04.1956
Luedenscheid	392	1026.3	wolkenlos	E	4	-5.0	-6.0	3.3	-1.4	-5.0	-9	4.7	0.0	Re					
Kahler Asten	859	-	wolkig	NE	33	-7.2	-8.1	1.0	-5.4	-7.6	-11	5.1	0.4	37	1955	18.3	6.04.1961	-8.6	1.04.1958
Bad Lippspringe	158	1026.9	stark bew.	N	4	-3.6	-5.1	3.7	-1.3	-3.7	-8	3.5	0.1	Re	1951	24.2	4.04.1985	-5.2	8.04.1956
Kassel	233	1025.0	leicht bew.	N	11	-2.3	-3.7	4.5	0.4	-2.9	-4	4.7	0.0		1951	24.3	6.04.1961	-4.1	8.04.1956
Göttingen	171	1025.8	wolkig	N	17	-1.8	-4.1	4.5	-1.2	-4.3	-7	5.7	0.0		1947	24.4	4.04.1953	-5.0	8.04.1956
Leinefelde	356	1025.2	stark bew.	NNE	21	-2.2	-4.3	3.2	-1.3	-3.2	-5	5.8	0.0		1957	22.0	6.04.1961	-7.4	5.04.1970
Braunlage	610	1025.4	stark bew.	NE	11	-4.2	-5.9	0.2	-3.7	-5.5	-9	1.4	0.7	27	1936	20.7	4.04.1953	-10.1	2.04.1944
Brocken	1153	-	Schn. Gries.	ENE	52	-8.0	-8.6	5.0	-7.2	-8.0	-9	1.4	0.1	110	1951	15.3	4.04.1953	-11.1	1.04.1958
Artern	166	1025.2	wolkig	NE	13	-2.3	-3.8	5.0	0.3	-3.2	-5	5.2	0.0		1954	24.6	4.04.1985	-7.2	8.04.1956
Leipzig/Flugh.	141	1024.7	stark bew.	NNE	17	-2.2	-4.1	4.9	0.8	-2.4	-3	5.7	0.0		1951	26.2	4.04.1953	-4.9	8.04.1956
Wittenberg	106	1024.9	wolkig	NNE	11	-1.6	-3.7	6.0	0.6	-2.4	-4	6.6			1951	25.6	4.04.1953	-6.7	8.04.1956
Oschatz	152	1023.7	bedeckt	N	15	-1.6	-3.4	6.0	1.4	-2.0	-3	4.1	0.1						
Dresden/Flugh.	230	1022.8	Schneefall	N	17	-1.5	-3.2	4.5	0.7	-1.9	-3	6.1	0.0		1917	25.6	6.04.1961	-9.6	5.04.1929
Doblerug-Kir.	100	1024.3	bedeckt	NNE	21	-0.8	-2.7	5.7	0.7	-1.9	-3	7.8	0.0		1951	24.5	5.04.1985	-6.9	10.04.1990
Cottbus	70	1023.7	bedeckt	NNE	15	0.1	-3.6	5.9	1.0	-0.6	-2	6.8	0.0		1951	25.4	7.04.1961	-6.4	9.04.1968
Görlitz	238	1021.0	Schneefall	NNE	30	-1.2	-2.5	5.4	0.5	-1.3	-1	6.6	0.2	1	1951	24.2	7.04.1961	-5.9	8.04.1956
Aachen	205	1025.5	leicht bew.	NNE	5	-2.0	-3.8	5.6	1.0	-2.1	-5	8.4			1891	27.0	3.04.1946	-4.8	5.04.1911
Nuerbg.-Barw.	485	1025.0	leicht bew.	ENE	11	-4.9	-5.5	2.7	-1.7	-5.0	-8	6.1	0.0	1					
Köln-Bonn/Flugh																			