

Amtsblatt des Deutschen Wetterdienstes

D 7311 A
ISSN 0936-5818

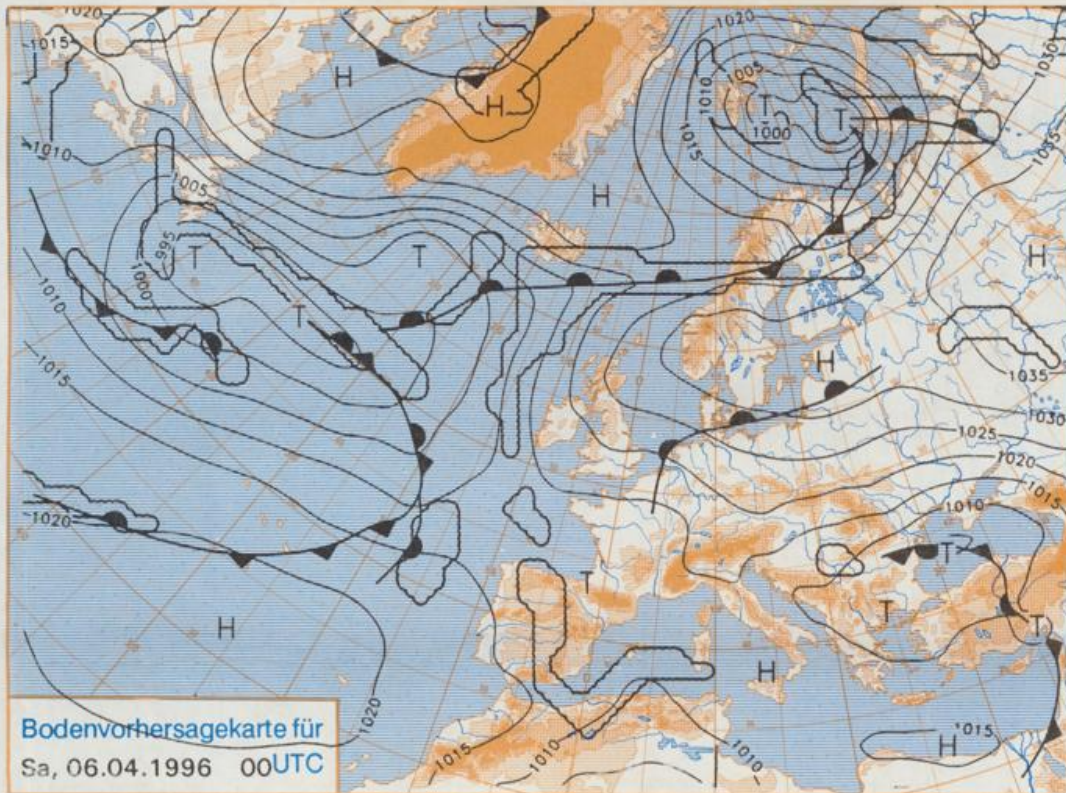
Schutzgebühr monatlich DM 27,50
einschließlich Versandkosten,
Einzelpreis DM 1,25
zuzüglich Versandkosten

Druck und Verlag: Deutscher Wetterdienst
Frankfurter Straße 135, 63067 Offenbach
Postanschrift: 63004 (Postfach), Telefon: (0 69) 80 62-22 83
Telex: 4152871, Telefax: (0 69) 80 62-24 84
Postgirokonto Frankfurt: BLZ 500 100 60, Kto.-Nr. 490 31 -606
Erscheint täglich; nur Postbezug

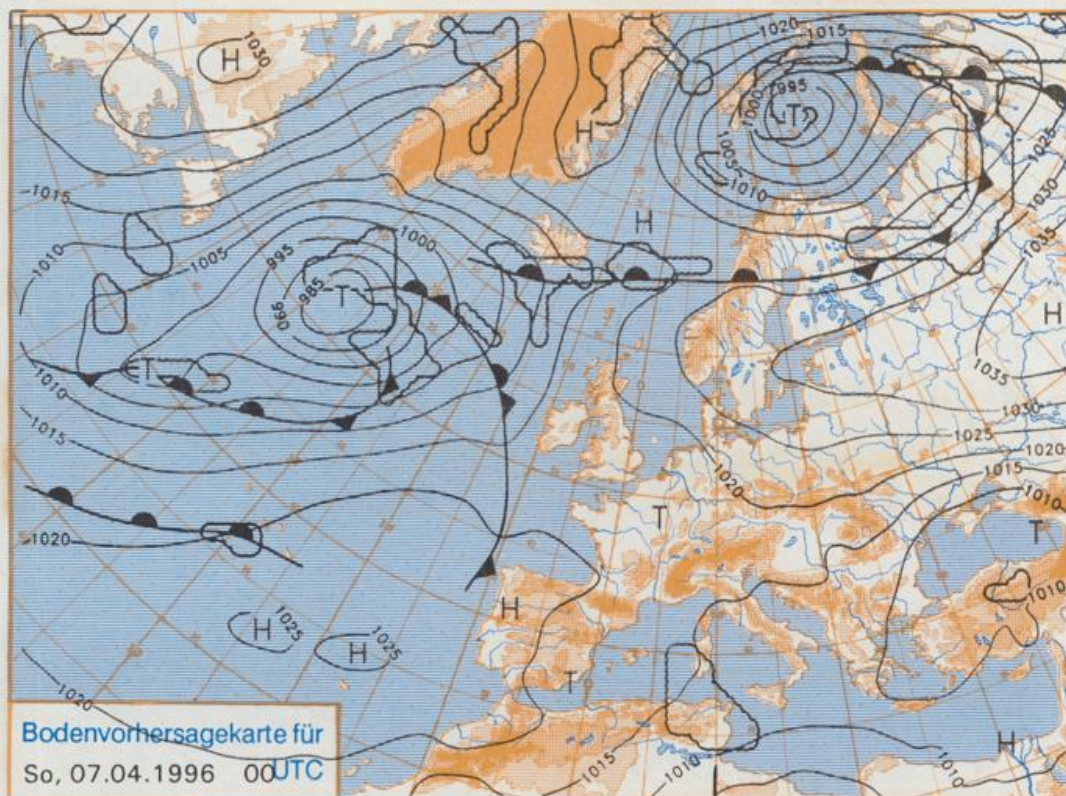
Jahrgang 1996

Donnerstag, den 04. April

Nummer: 95



Stereographische Projektion 1 : 60 000 000 60°N



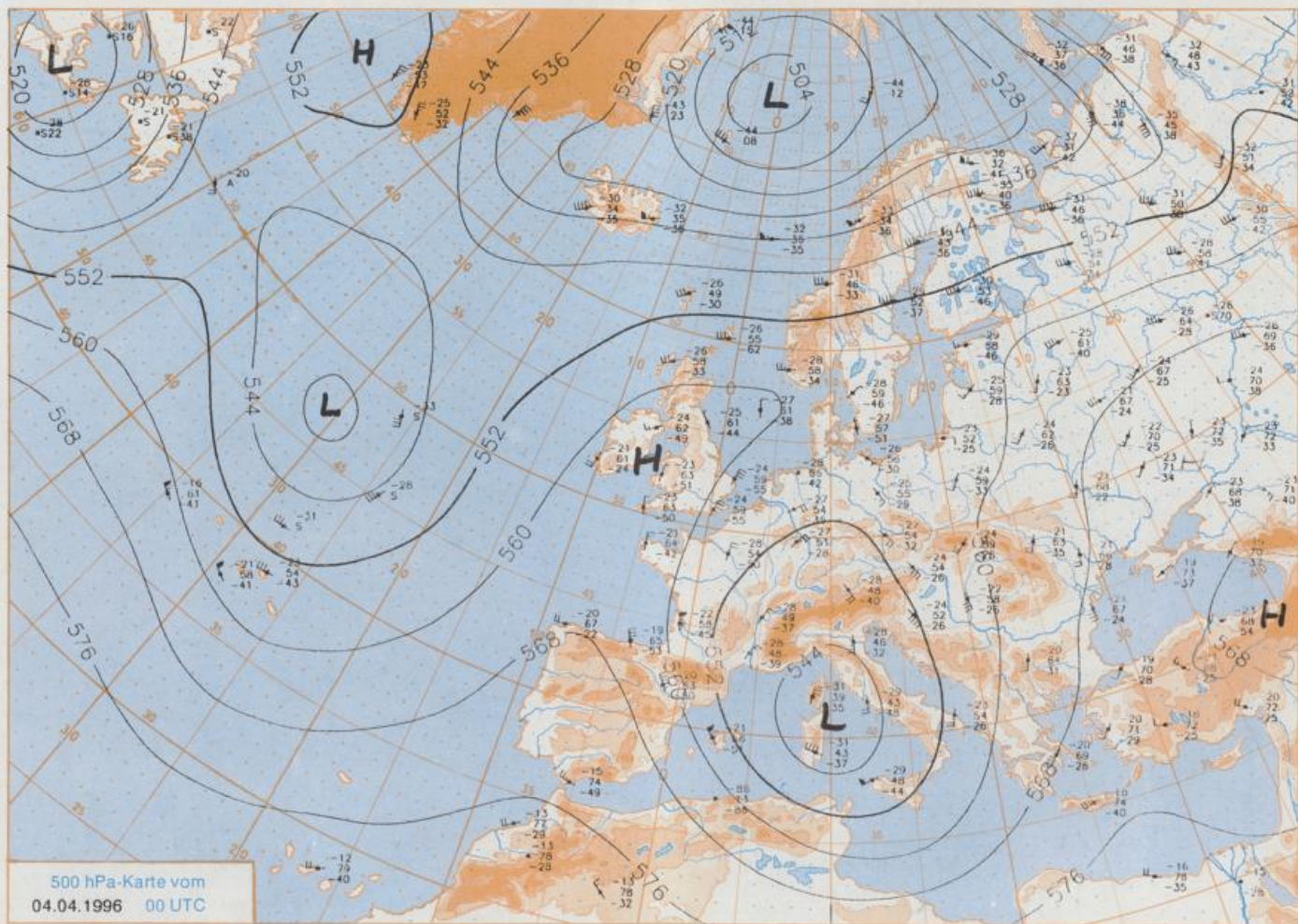
Deutschland-Vorhersage für Samstag, 06.04.96

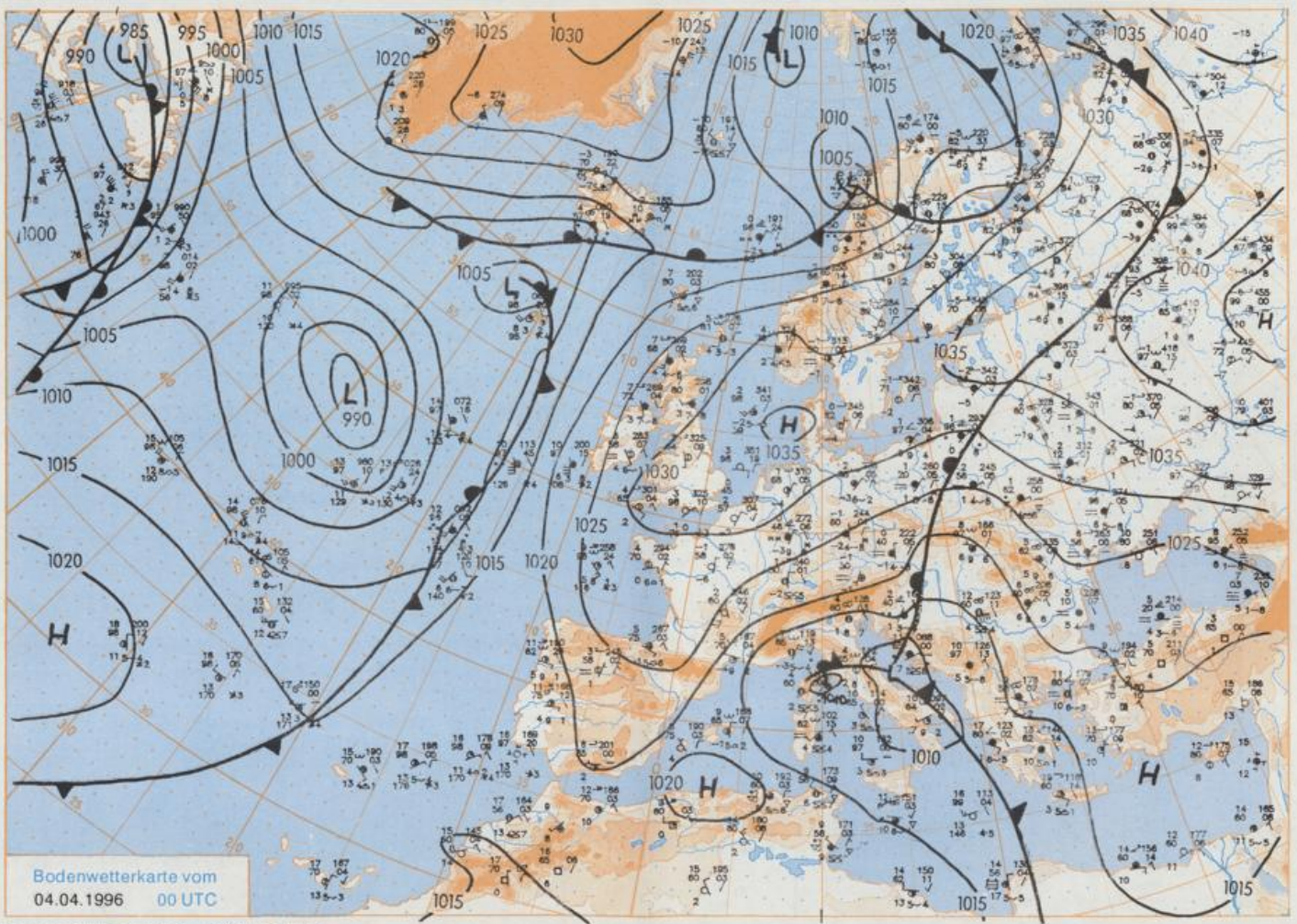
Ein mit seinem Kern über der Nordsee gelegenes Hoch verlagert sich nur wenig nach Nordosten und gliedert sich dem Hoch über Rußland an. Es beeinflusst im zunehmenden Maße das Wetter in Deutschland.

Am Karsamstag lockert östlich der Elbe die Bewölkung von Osten her allmählich auf und es ist niederschlagsfrei. Die Höchsttemperaturen erreichen dort Werte zwischen 11 und 14°C, im Küstengebiet liegen sie bei 8°C. In den anderen Teilen Deutschlands ist es noch vielfach stark bewölkt, jedoch meist niederschlagsfrei. Die Höchsttemperaturen liegen dort zwischen 8 und 12°C.

Weitere Aussichten für Sonntag, 07.04.96

In der Osthälfte wolbig bis heiter, wenig Temperaturänderung. In der Westhälfte Bewölkungsauflockerung, meist niederschlagsfrei, Temperaturanstieg.





Stereographische Projektion 1 : 30 000 000 60°N

Wettermeldungen von Donnerstag, dem 4. April 1996 06 UTC

Station	Bar.- höhe (m)	Luftdr. red.NN (hPa)	Wetter	Wind km/h	Temperaturen (Grad C)					Sonne Vort. Std.	RR 24h mm	Schnee höhe cm	Extremwerte der Lufttemperatur						
					Deutschland		in der Dekade vom 1.04. bis 10.04.						Tmax Datum	Tmin Datum					
					Tau- punkt	Max Vortag	Min 2 m	Nacht 5 cm	Tmax Datum						Tmin Datum				
Helgoland	8	1034,2	wolklos	NE	28	1,8	-2,7	4,1	2,3	1,4	-1	11,5		1953	13,7	4.04.1957	-1,3	1.04.1958	
List / Sylt	29	1035,5	wolklos	NE	15	0,4	-1,8	6,1	1,5	-0,6	-2	11,9		1937	18,6	7.04.1974	-4,0	4.04.1942	
Leck	17	1034,8	wolklos	NNE	8	-1,4	-3,5	8,1	1,9	-2,2	-6	12,0		1974	18,3	6.04.1982	-5,6	9.04.1990	
Husum	26	1034,9	wolklos	NNE	11	-1,5	-4,8	7,0	1,9	-3,6	-7	10,2							
Schleswig	48	1035,0	leicht bew.	NNE	13	-1,3	-4,6	6,4	1,8	-2,2	-5	12,2		1947	21,9	10.04.1952	-6,8	1.04.1952	
Kiel	31	1034,4	leicht bew.	NE	17	0,0	-1,6	5,0	2,1	-0,7	-4	10,2		1940	21,9	5.04.1957	-4,8	9.04.1941	
Arkona	42	1033,5	leicht bew.	NE	35	0,6	-1,5	3,6	1,1	-0,2	-2	11,2	Re	1951	19,3	10.04.1969	-2,8	1.04.1987	
Norderney	16	1034,0	wolklos	NE	28	1,4	-1,0	4,1	2,2	1,2	0	11,9		1947	20,0	10.04.1952	-2,8	1.04.1958	
Bremerhaven	11	1032,9	leicht bew.	NE	18	0,4	-3,1	7,6	2,9	0,0	-1	11,1		1949	21,8	10.04.1952	-4,9	1.04.1952	
Cuxhaven	12	1034,0	leicht bew.	NE	26	0,5	-1,9	6,8	3,0	0,4	-1	11,6		1946	22,3	10.04.1952	-2,6	1.04.1958	
Hamburg/Flugh.	16	1032,7	leicht bew.	NNE	18	0,5	-3,3	7,2	2,0	-1,0	-3	9,4		1891	24,6	5.04.1946	-7,1	10.04.1941	
Lübeck	15	1033,5	leicht bew.	NNE	9	-0,8	-1,3	5,7	1,8	-1,2	-5	6,5		1890	23,5	4.04.1946	-7,6	9.04.1990	
Boitenhagen	17	1033,5	leicht bew.	NNE	18	0,0	-0,2	2,8	1,1	0,7	-1	6,1		1951	23,2	4.04.1953	-4,7	8.04.1956	
Schwerin	68	1032,5	leicht bew.	NNE	17	-0,8	-2,9	7,0	1,7	-1,1	-3	8,1		1947	24,4	4.04.1953	-6,2	1.04.1958	
Warnemünde	10	1033,1	wolklos	NE	18	0,9	-1,4	4,4	1,3	0,7	-0	6,4		1951	24,1	4.04.1953	-3,6	8.04.1956	
Teterow	50	1032,9	leicht bew.	N	5	-0,8	-2,4	5,9	1,3	-2,0	-4	7,7		1947	24,7	4.04.1953	-6,8	7.04.1956	
Barth	7	1032,9	leicht bew.	NNE	15	0,5	-2,4	4,9	0,4	-2,0	-4	8,1	Re	1967	23,7	10.04.1969	-6,3	9.04.1990	
Greifswald	6	1032,6	leicht bew.	NE	18	-0,7	-2,1	4,2	0,5	-2,3	-5	8,7	Re	1951	23,8	4.04.1953	-5,6	10.04.1958	
Ueckermünde	7	1032,0	wolkig	NE	18	-0,3	-1,5	2,8	0,3	-1,5	-3	6,0	Re	1951	25,2	4.04.1953	-8,5	2.04.1952	
Emden	12	1033,1	wolklos	NNE	21	0,1	-1,4	7,4	2,3	-0,4	-2	11,4		1947	23,1	9.04.1969	-4,5	1.04.1958	
Oldenburg	12	1032,7	leicht bew.	NNE	11	-1,2	-3,9	8,5	2,4	-1,7	-4	10,3							
Bremen/Flugh.	5	1032,1	leicht bew.	NE	18	-0,3	-4,0	8,5	2,9	-0,8	-2	11,2		1890	24,4	5.04.1946	-6,0	5.04.1911	
Soiata	78	1031,8	leicht bew.	NE	18	0,2	-3,9	7,4	2,1	-0,8	-2	11,2		1948	23,2	10.04.1952	-7,9	2.04.1952	
Boizenburg	46	1032,4	leicht bew.	NNE	18	0,2	-2,5	6,3	1,7	-0,8	-2	8,2		1951	24,4	4.04.1953	-5,6	1.04.1958	
Lüchow	18	1031,2	bedeckt	NNE	13	0,1	-3,0	7,9	3,0	-0,8	-2	7,1		1955	22,4	10.04.1969	-6,9	10.04.1950	
Seehausen/Altm.	85	1031,3	bedeckt	NNE	17	0,2	-2,9	7,7	2,6	-0,4	-1	6,2							
Marnitz	39	1030,8	wolkig	NNE	11	-0,7	-3,3	6,7	2,1	-1,4	-3	X		1951	24,6	4.04.1953	-7,2	7.04.1956	
Neuruppin	39	1030,8	stark bew.	NE	17	0,9	-1,5	7,0	2,7	-0,5	-2	7,2		1958	23,7	4.04.1985	-4,5	9.04.1968	
Neubrandenburg	80	1032,0	stark bew.	NNE	22	-0,6	-1,2	4,8	1,2	-1,1	-2	7,7							
Angermünde	55	1030,1	bedeckt	N	18	0,5	-1,0	5,7	1,8	-0,8	-3	4,4		1951	25,1	4.04.1953	-5,9	9.04.1990	
Lingen	24	1031,5	leicht bew.	NE	15	-0,2	-3,5	8,6	3,2	-0,8	-3	10,3		1951	24,2	9.04.1969	-4,2	9.04.1968	
Münst.-Osn./Flugh.	53	1030,5	leicht bew.	NE	17	0,2	-4,2	7,9	3,1	-0,3	-2	10,4							
Osnabrück	97	1031,0	leicht bew.	ENE	15	-0,4	-4,2	7,3	2,6	-1,0	-3	9,8		1952	22,8	10.04.1952	-5,4	1.04.1952	
Diepholz	43	1031,5	leicht bew.	NE	9	-0,1	-3,7	8,2	3,0	-0,3	-2	10,9		1952	22,5	5.04.1957	-5,0	10.04.1990	
Bad Salzuffen	139	1030,2	stark bew.	NE	13	-0,5	-3,9	5,9	2,2	-0,5	-1	6,7		1935	24,0	10.04.1952	-4,5	10.04.1941	
Hannover/Flugh.	59	1030,5	wolkig	NNE	17	-0,9	-4,4	7,4	2,7	-1,3	-3	6,2		1936	25,0	5.04.1946	-6,5	2.04.1944	
Braunschweig	88	1030,0	stark bew.	NE	21	0,1	-3,1	6,5	2,6	-0,3	-1	5,1		1891	25,9	5.04.1946	-7,3	5.04.1911	
Gardelegen	48	1030,3	bedeckt	NNE	9	0,3	-3,2	7,7	2,8	-0,1	-1	5,1		1947	25,9	4.04.1953	-9,0	10.04.1990	
Magdeburg	85	1029,7	bedeckt	NNE	11	0,3	-3,0	6,9	2,9	0,3	-1	1,4	0,0	1947	26,1	4.04.1953	-5,4	1.04.1958	
Potsdam	100	1029,7	Schneefall	NNE	13	0,2	-1,3	5,2	2,4	0,2	-0	1,9	0,0	1893	26,4	4.04.1953	-7,3	5.04.1911	
Berlin-Temp.	49	1029,7	Schneefall	NNE	18	0,6	-2,3	5,0	2,4	0,5	-0	1,7	0,0	1876	26,3	4.04.1953	-6,7	4.04.1929	
Lindenberg	104	1028,5	stark bew.	NNE	11	0,6	-1,8	2,2	1,5	0,4	0	2,2		1947	24,5	4.04.1953	-5,6	1.04.1958	
Manschnow	16	1028,7	stark bew.	NNE	13	1,4	-1,6	4,7	3,1	1,0	1	0,1	0,0						
Düsseldorf/Flugh.	41	1029,4	leicht bew.	NNE	11	0,8	-3,0	8,7	2,4	-1,4	-5	10,5		1970	24,7	4.04.1985	-2,6	9.04.1970	
Bocholt	24	1030,2	leicht bew.	NE	11	-0,8	-3,9	8,7	2,6	-0,9	-3	9,9		1947	23,5	9.04.1969	-4,6	10.04.1977	
Essen	161	1030,0	stark bew.	NE	17	0,1	-3,2	7,4	2,6	-0,1	-2	10,3		1935	23,3	5.04.1957	-3,2	7.04.1956	
Luedenscheid	392	1028,7	stark bew.	ENE	15	-1,1	-3,3	4,9	-0,1	-1,3	-4	7,7	0,0	Re	1955	18,3	6.04.1961	-8,6	1.04.1958
Kähler Asten	859	-	Schneefall	ENE	28	-4,2	-4,7	0,9	-3,2	-4,2	-5	7,3	0,6	38	1951	24,2	4.04.1985	-5,2	8.04.1968
Bad Lipspringe	158	1029,6	stark bew.	NNE	8	0,4	-3,5	4,3	2,2	0,3	-1	8,3		1951	24,3	6.04.1961	-4,1	8.04.1956	
Kassel	233	1028,2	Schneefall	N	13	0,3	-1,5	4,5	2,7	0,1	-1	7,6	0,2	FI	1947	24,4	4.04.1953	-5,0	8.04.1956
Göttingen	171	1028,7	stark bew.	N	21	0,8	-2,8	4,9	2,3	0,5	0	4,5	0,0		1957	22,0	6.04.1961	-7,4	5.04.1970
Leinefelde	356	-					2,3							1936	20,7	4.04.1953	-10,1	2.04.1944	
Braunlage	610	1028,6	Schn.Gries.	ENE	17	-3,0	-4,2	0,6	-1,9	-3,4	-4	2,4	0,8	25	1951	15,3	4.04.1953	-11,1	1.04.1958
Brocken	1153	-	Schn.Gries.	ENE	61	-6,6	-6,8	-4,7	-6,1	-7,4	-9		2	110	1951	24,3	4.04.1953	-7,2	8.04.1956
Artern	166	1028,5	bedeckt	NNE	24	-0,1	-1,4	4,8	0,9	-0,1	-1	0,1	3	3	1954	26,6	4.04.1985	-4,9	8.04.1956
Leipzig/Flugh.	141	1028,2	stark bew.	NNE	18	0,2	-1,4	2,9	0,4	0,2	0	0,6	2	Re	1951	26,2	4.04.1953	-4,9	8.04.1956
Wittenberg	106	1028,6	bedeckt	N	15	0,1	-1,7	4,5	1,3	0,1	-0	1,0	0,5		1951	25,6	4.04.1953	-6,7	8.04.1956
Oschatz	152	1027,5	bedeckt	NNE	13	0,5	-0,2	0,9	0,1	0,3	0	5	3		1917	25,6	6.04.1961	-9,6	5.04.1929
Dresden/Flugh.	230	1027,1	gef. Nebel	NE	18	-0,5	-0,9	0,0	-0,6	-0,5	-0	3	3	Re	1951	24,5	5.04.1985	-6,9	10.04.1990
Doberlug-Kir.	100	1028,2	bedeckt	NNE	9	1,0	-0,5	1,4	1,2	0,8	1	3		1951	25,4	7.04.1961	-6,4	9.04.1960	
Cottbus	70	1027,9	stark bew.	NNE	9	1,0	-0,5	1,4	1,2	0,8	1	3		1951	24,2	7.04.1961	-5,9	8.04.1956	
Görlitz	238	1026,3	Nebel	NE	21	-0,3	-1,1	-0,1	-0,4	-0,3	-0	4	6		1891	27,0	3.04.1946	-4,8	5.04.1911
Aachen	205	1028,5	Schneefall	NNE	8	-0,5	-3,8	6,8	2,4	-0,9	-3	8,3	0,0		1958	24,6	4.04.1985	-5,8	3.04.1958
Nuerbg.-Berw.	485	1027,9	Schneefall	NE	17	-1,9	-2,2	4,2	-0,3	-2,1	-3	7,1	0,1	1	1951	25,2	6.04.1961	-4,3	4.04.1965
Köln-Bonn/Flugh.	100	1028,5	Schn.Sterne	NW	11	1,4	-2,2	8,9	3,4	-0,7	-4	9,9	0,0		1963	19,9	10.04.1969	-5,6	8.04.1968
Bendorf	129	1027,8																	