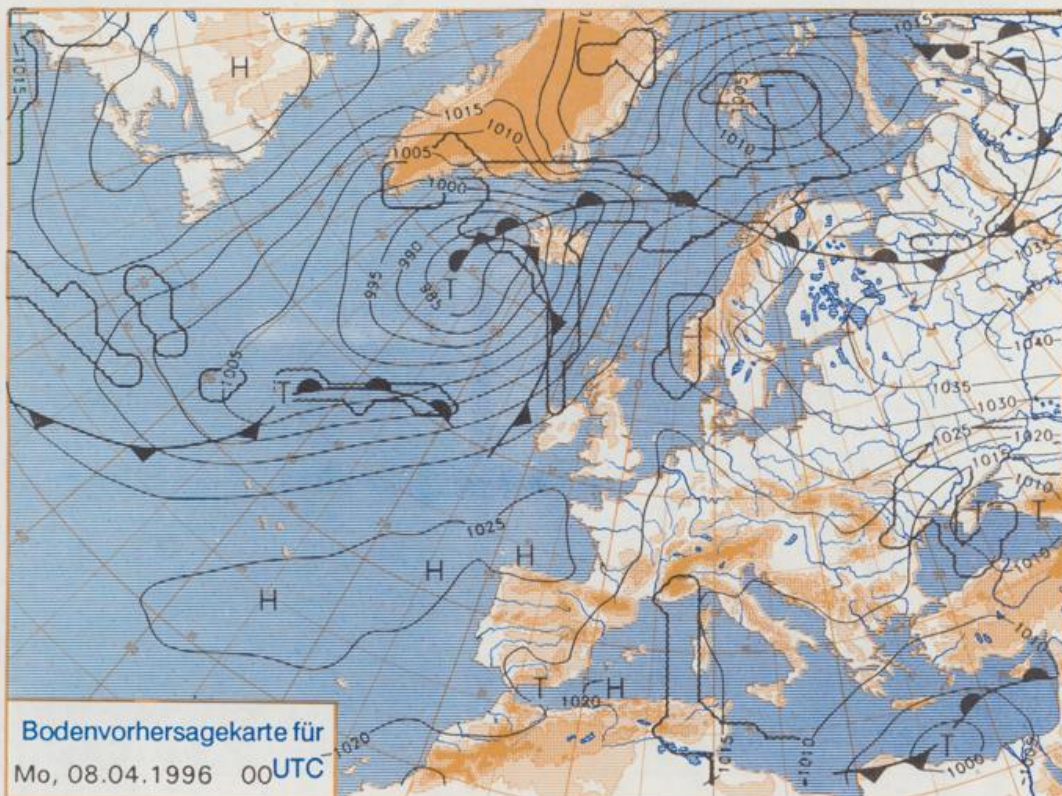


Stereographische Projektion 1 : 60 000 000 60°N



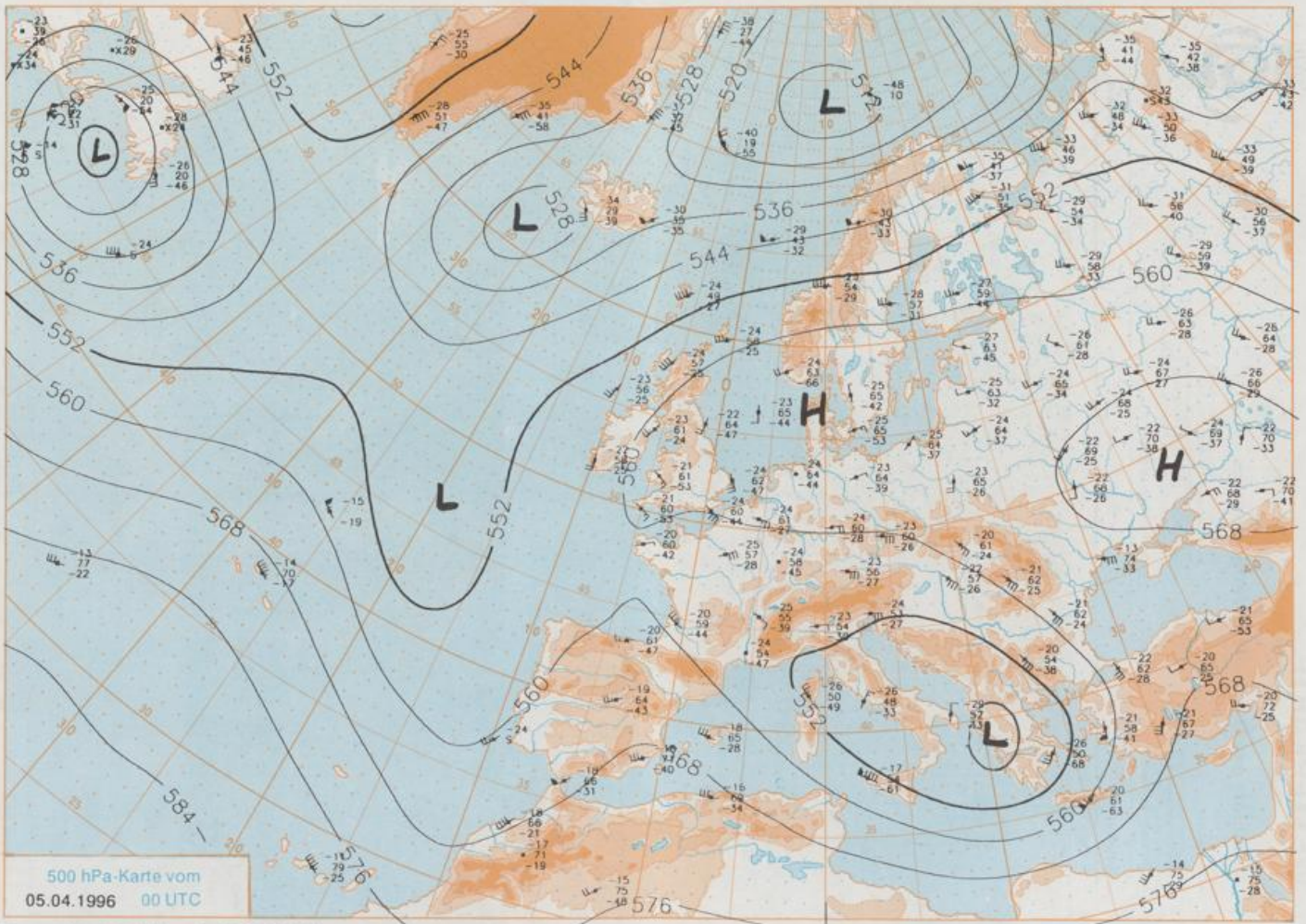
Deutschland-Vorhersage für Sonntag, den 07.04.1996

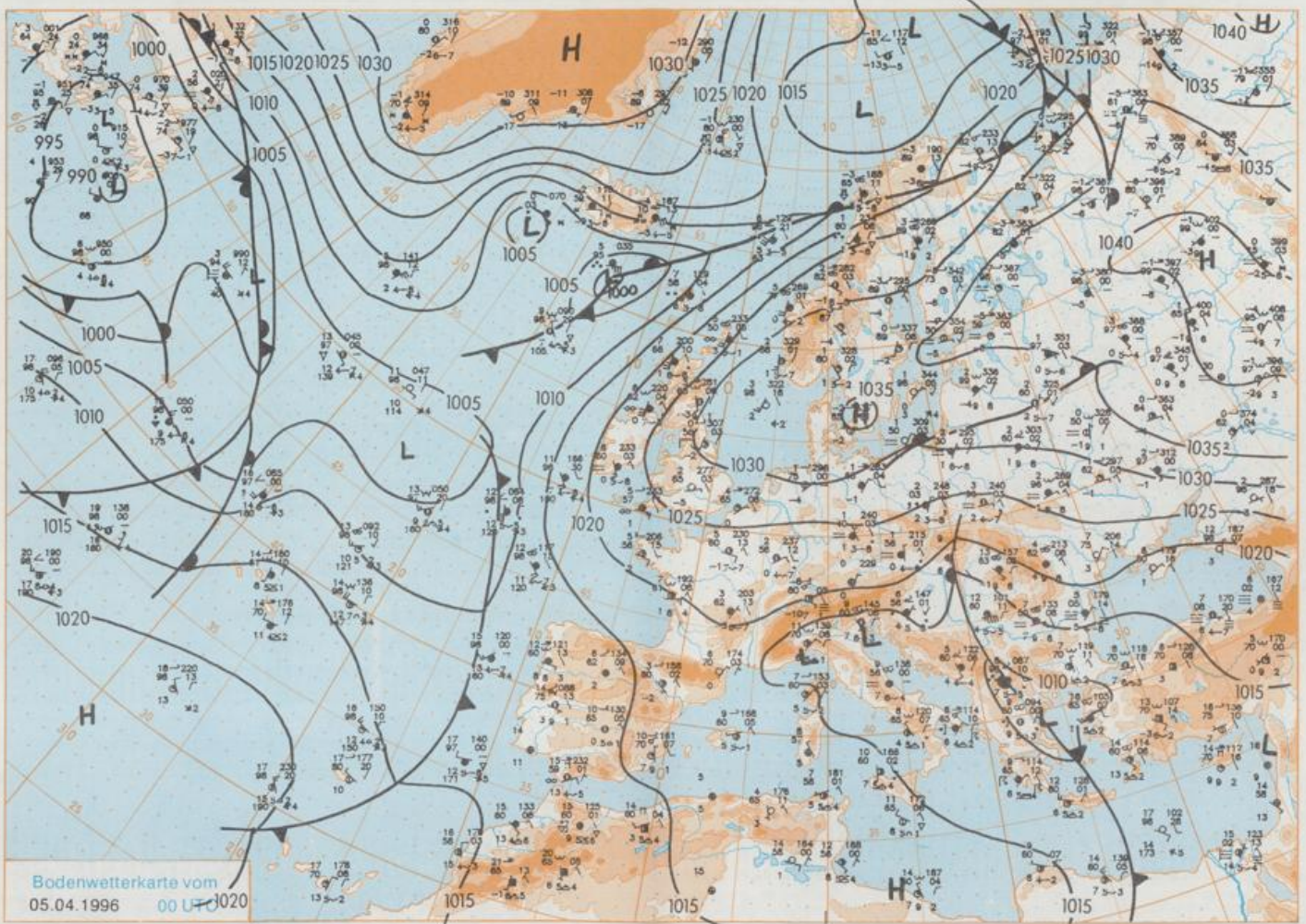
Die kalte und wolkenreiche Luft über Mitteleuropa wird von Osten her durch Warmluft mit Ursprung über Südosteuropa verdrängt. Allerdings nimmt die dabei die Labilität im Süden und Westen rasch zu.

Am Ostersonntag ist es zunächst heiter und trocken. Im Tagesverlauf bildet sich im Westen und Südwesten Quellbewölkung, aus der es am Nachmittag zu einzelnen Schauern, örtlich auch zu Gewittern kommt. Die Temperaturen steigen im Osten bis 15°C, im Westen auf 15 bis 18°C, an der Küste auf 10 bis 13°C. Es ist schwachwindig.

Weitere Aussichten für Montag, den 08.04.1996

Es ist überwiegend sonnig, in den Nachmittagsstunden auch wolkeig, im Westen fallen noch ganz vereinzelt Schauer. Die Temperaturen erreichen im Norden und Osten 14°C, sonst Werte bis 17°C.





Stereographische Projektion 1 : 30 000 000 60°N

Wettermeldungen von Freitag, dem 5. April 1996 06 UTC

Station	Bar.- höhe (m)	Luftdr. red.NN (hPa)	Wetter	Deutschland										Extremwerte der Lufttemperatur in der Dekade vom 1.04. bis 10.04.					
				Wind km/h	Temperaturen (Grad C)					Nacht 2 m	Sonne Vort.	RR 24h mm	Schnee höhe cm	Re	Tmax Datum	Tmin Datum			
					Luft 2 m	Tau- punkt	Max Vortag	Mittel Min	5 cm										
Helgoland	8	1030.2	leicht bew.	ENE	30	2.0	0.0	5.6	3.3	1.5	-0	11.8			1953	13.7	4.04.1957	-1.3	1.04.1958
List / Sylt	29	1031.9	wolkenlos	NE	21	0.2	-1.5	9.6	4.1	-0.1	-2	12.3			1937	18.6	7.04.1974	-4.0	4.04.1942
Leck	17	1031.6	wolkenlos	NE	15	-0.2	-1.2	10.2	3.0	-2.4	-6	12.1			1974	18.3	6.04.1982	-5.6	9.04.1990
Husum	26	1031.4	wolkenlos	NNE	15	-1.0	-2.0	9.0	2.5	-2.7	-6	11.4							
Schleswig	48	1031.4	leicht bew.	NE	11	0.9	-1.8	8.0	2.6	-1.6	-3	12.4			1947	21.9	10.04.1952	-6.8	1.04.1952
Kiel	31	1030.8	wolkenlos	ENE	13	0.9	0.4	6.3	2.6	0.0	-2	11.2			1940	21.9	5.04.1957	-4.8	9.04.1941
Arkona	42	1031.1	leicht bew.	ENE	41	1.0	-0.8	4.1	1.5	-0.1	-2	12.5		Re	1951	19.3	10.04.1969	-2.8	1.04.1987
Norderney	16	1029.3	leicht bew.	ENE	22	1.8	-0.3	5.1	2.8	1.4	0	12.2			1947	20.0	10.04.1952	-2.8	1.04.1958
Bremerhaven	11	1029.3	leicht bew.	ENE	17	0.1	-2.6	10.2	4.5	-0.1	-2	11.9			1949	21.8	10.04.1952	-4.9	1.04.1952
Cuxhaven	12	1029.9	leicht bew.	ENE	22	0.5	-1.0	8.0	3.6	0.4	-2	11.7			1948	22.3	10.04.1952	-2.6	1.04.1958
Hamburg/Flugh.	16	1029.1	leicht bew.	NE	15	0.2	-2.0	9.7	3.5	-0.8	-4	12.1			1891	24.6	5.04.1946	-7.1	10.04.1941
Lübeck	15	1028.8	leicht bew.	NE	13	0.2	-0.6	7.5	2.6	-1.5	-7	11.1			1890	23.5	4.04.1946	-4.7	8.04.1930
Boitenhagen	17	1029.8	wolkenlos	NE	31	1.3	-0.2	2.9	1.8	-1.1	-1	12.2			1951	23.2	4.04.1953	-6.2	1.04.1958
Schwerin	68	1029.3	leicht bew.	NNE	13	-0.9	-2.4	9.9	2.8	-1.8	-5	11.7			1947	24.4	4.04.1953	-6.2	1.04.1958
Warnemünde	10	1030.1	wolkenlos	NE	15	0.6	-1.1	4.0	1.9	0.1	-1	12.3			1951	24.1	4.04.1953	-3.6	8.04.1956
Teterow	50	1029.3	leicht bew.	NNE	15	-0.5	-1.0	7.6	1.8	-1.6	-3	10.7			1947	24.7	4.04.1953	-6.8	7.04.1956
Barth	7	1030.2	leicht bew.	NE	21	0.4	-1.0	5.8	1.4	-1.1	-3	12.4			1967	23.7	10.04.1969	-6.3	9.04.1990
Greifswald	6	1030.0	leicht bew.	NE	17	-0.7	-1.4	4.2	0.5	-2.5	-5	11.7		Re	1951	23.8	4.04.1953	-5.6	10.04.1952
Leckermünde	7	1029.4	stark bew.	NNE	15	0.2	-0.6	3.4	0.9	-1.5	-3	10.6			1951	25.2	4.04.1953	-8.5	2.04.1958
Emden	12	1028.2	leicht bew.	NE	21	-0.1	-2.7	11.0	4.8	-0.3	-4	12.0			1947	23.1	9.04.1969	-4.5	1.04.1958
Oldenburg	12	1028.2	leicht bew.	NE	17	-0.1	-3.7	11.8	4.6	-0.9	-4	11.9							
Bremen/Flugh.	5	1027.9	leicht bew.	NE	18	-0.1	-3.4	11.8	5.1	-0.7	-1	11.9			1890	24.4	5.04.1946	-6.0	5.04.1911
Soltau	78	1028.1	leicht bew.	ENE	13	-1.0	-3.5	11.2	4.0	-1.8	-4	9.3			1948	23.2	10.04.1952	-7.9	2.04.1952
Boizenburg	46	1029.3	leicht bew.	NNE	13	-0.7	-2.5	10.1	3.4	-1.1	-3	10.9			1951	24.4	4.04.1953	-5.8	1.04.1958
Lüchow	18	1028.1	leicht bew.	NNE	11	-1.5	-2.0	10.0	4.0	-1.9	-3	6.8			1955	22.4	10.04.1969	-6.9	10.04.1990
Seehausen/Altm.	23	1028.0	stark bew.	NNE	9	-0.6	-1.3	9.6	3.4	-1.5	-4	4.7							
Marnitz	85	1028.7	stark bew.	NNE	9	-1.6	-2.9	8.7	2.5	-1.7	-4	X			1951	24.8	4.04.1953	-7.2	7.04.1956
Neuruppin	39	1027.5	bedeckt	NE	18	1.1	-0.5	9.7	3.6	0.0	-1	6.3			1958	23.7	4.04.1985	-4.5	9.04.1968
Neubrandenburg	80	1029.1	bedeckt	NE	24	-0.1	-0.2	6.6	1.5	-0.9	-1	10.6							
Angermünde	55	1027.5	bedeckt	NNE	15	0.5	-0.4	10.0	3.0	-0.4	-2	5.4			1951	25.1	4.04.1953	-5.9	9.04.1990
Lingen	24	1026.9	leicht bew.	NE	13	-0.3	-5.1	12.0	5.9	-0.4	-3	11.5			1951	24.2	9.04.1969	-4.2	9.04.1968
Münst.-Osn./Flugh.	53	1025.9	leicht bew.	NE	18	0.1	-4.4	11.4	6.0	0.0	-1	9.7							
Osnabrück	97	1026.7	leicht bew.	ENE	13	-0.6	-4.5	10.9	5.5	-0.7	-2	9.3			1952	22.8	10.04.1952	-5.4	1.04.1952
Diepholz	43	1027.5	leicht bew.	NE	11	-0.2	-4.1	11.9	5.6	-0.2	-2	9.7			1952	22.5	5.04.1957	-5.0	10.04.1990
Bad Salzungen	139	1026.1	leicht bew.	ENE	9	-0.3	-5.3	10.1	4.8	-0.6	-2	7.3			1935	24.0	10.04.1952	-4.5	10.04.1941
Hannover/Flugh.	59	1026.8	leicht bew.	NE	8	-1.7	-4.8	11.0	4.9	-1.9	-3	8.4			1936	25.0	5.04.1946	-6.5	2.04.1944
Braunschweig	88	1027.4	stark bew.	E	13	-0.5	-1.8	9.4	4.3	-1.0	-2	7.5			1891	25.9	5.04.1946	-7.3	5.04.1911
Gardelegen	48	1027.4	stark bew.	NNE	4	-1.3	-2.5	10.5	4.3	-1.6	-3	5.6			1947	25.9	4.04.1953	-9.0	10.04.1990
Magdeburg	85	1026.7	bedeckt	N	9	0.2	-1.7	9.5	5.1	-0.2	-2	1.4	0.0		1947	26.1	4.04.1953	-5.4	1.04.1958
Potsdam	100	1026.8	bedeckt	NE	13	1.5	0.0	9.4	4.9	-0.2	-3	2.7	0.0		1893	26.4	4.04.1953	-7.3	5.04.1911
Berlin-Temp.	49	1026.8	stark bew.	NE	15	1.9	-0.4	9.5	4.6	0.3	-2	2.4	0.0		1876	26.3	4.04.1953	-6.7	4.04.1929
Lindenberg	104	1026.0	stark bew.	NE	8	2.4	0.9	6.6	4.4	2.4	2	0.1			1947	24.5	4.04.1953	-5.6	1.04.1958
Manschnow	16	1026.2	stark bew.	NNE	11	2.9	0.6	7.7	4.9	2.7	2	0.1							
Düsseldorf/Flugh.	41	1024.6	wolkig	NE	15	1.8	-3.6	8.2	3.5	0.4	-3	2.6			1970	24.7	4.04.1985	-2.6	9.04.1970
Bocholt	24	1025.1	leicht bew.	NE	9	-0.3	-4.2	11.3	5.0	-0.3	-3	9.1			1947	23.5	9.04.1969	-4.6	10.04.1977
Essen	161	1024.8	wolkig	NE	13	1.3	-4.5	7.3	4.2	1.3	-0	4.8			1935	23.3	5.04.1957	-3.2	7.04.1956
Luedenscheid	392	1024.0	wolkig	E	15	0.3	-3.5	4.0	2.1	-0.1	-1	0.3	0.0	Re					
Kahler Asten	859	-	bedeckt	E	30	-1.2	-2.2	-0.8	-1.6	-1.5	-2	0.0	0.0	35	1955	18.3	6.04.1961	-8.6	1.04.1958
Bad Lippspringe	158	1025.4	leicht bew.	N	9	0.6	-4.2	8.3	4.5	0.6	-3	3.0	0.0		1951	24.2	4.04.1985	-5.2	8.04.1968
Kassel	233	1024.2	stark bew.	N	18	3.4	-1.1	5.0	3.5	3.4	3				1951	24.3	6.04.1961	-4.1	8.04.1956
Göttingen	171	1025.2	wolkig	N	13	2.2	-2.2	6.2	3.6	2.1	0	0.0			1947	24.4	4.04.1953	-5.0	8.04.1956
Leinefelde	356	1025.1	bedeckt	ENE	13	1.1	-0.7	3.6	1.5	1.1	1	0.0			1957	22.0	6.04.1961	-7.4	5.04.1971
Braunlage	610	1024.8	wolkig	ENE	18	-0.1	-2.0	2.4	0.0	-0.6	-1	0.0	0.0	21	1936	20.7	4.04.1953	-10.1	2.04.1944
Brocken	1153	-	in Wolken	ENE	46	-3.0	-3.1	-1.9	-4.7	-5.3	-7	0.4	110		1951	15.3	4.04.1953	-11.1	1.04.1958
Artern	166	1025.7	bedeckt	ENE	18	1.0	-0.3	5.0	3.0	0.9	0				1954	24.8	4.04.1985	-7.2	8.04.1956
Leipzig/Flugh.	141	1025.2	stark bew.	N	15	1.3	-0.1	5.3	3.3	1.2	1				1951	26.2	4.04.1953	-4.9	8.04.1956
Wittenberg	106	1025.7	stark bew.	NNE	11	1.0	-0.5	7.5	3.7	0.6	-0	0.4			1951	25.6	4.04.1953	-6.7	8.04.1956
Oschatz	152	1024.6	bedeckt	NNE	11	2.7	1.5	4.6	3.2	2.7	2		0.0						
Dresden/Flugh.	230	1024.6	Sprühregen	NE	11	1.9	1.4	2.4	1.3	1.9	1		1	Re	1917	25.6	6.04.1961	-9.6	5.04.1929
Doblerug-Kir.	100	1025.7	bedeckt	ENE	15	3.1	-0.2	6.2	4.1	2.9	3				1951	24.5	5.04.1985	-6.9	10.04.1990
Cottbus	70	1025.4	stark bew.	ENE	11	3.2	1.2	6.1	4.6	3.2	3				1951	25.4	7.04.1961	-6.4	9.04.1968
Görlitz	238	1024.2	Sprühregen	NE	17	1.2	0.6	1.2	0.8	1.1	1		0.0	Re	1951	24.2	7.04.1961	-5.9	8.04.1956
Aachen	205	1022.9	wolkig	NNE	8	1.4	-3.9	6.8	4.0	1.4	0	1.1	0.0		1891	27.0	3.04.1946	-4.8	5.04.1911
Nürbg.-Barw.	485	1022.2	bedeckt	ENE	11	1.7	0.0	2.5	0.7	1.2	1		0.0						
Köln-Bonn/Flugh.	100	1023.3	stark bew.	NNE	11	2.8	-0.9												