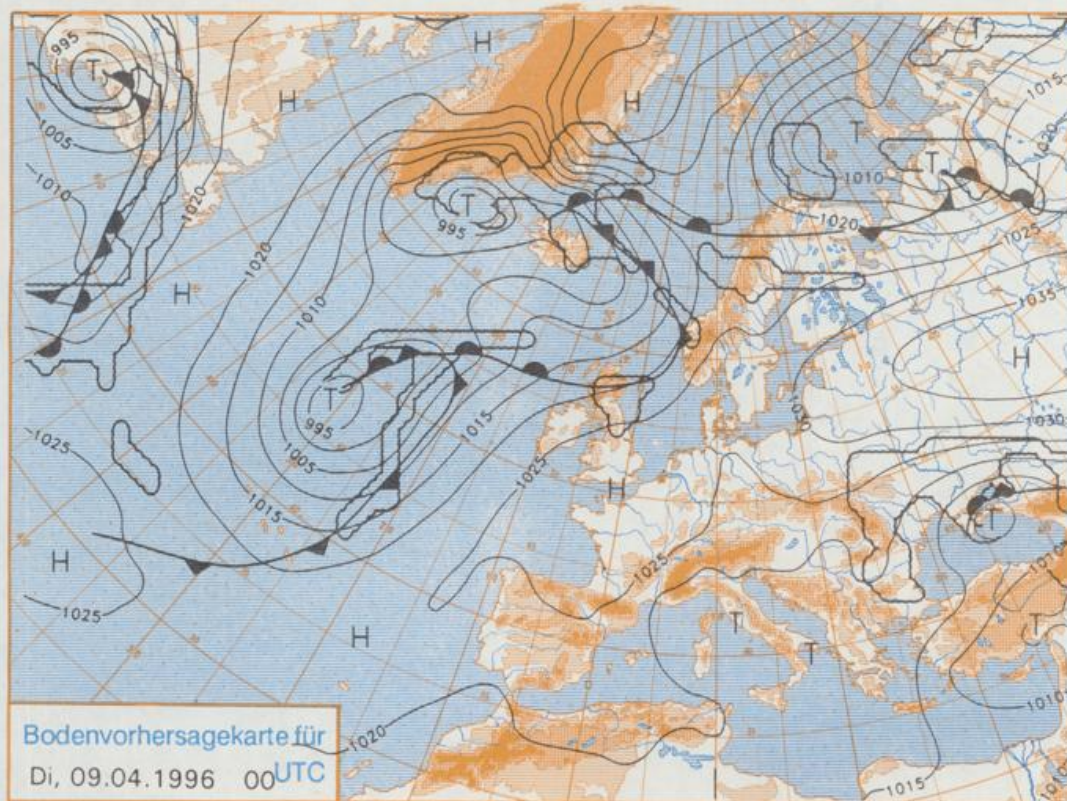


Bodenvorhersagekarte für
Mo, 08.04.1996 00UTC

Stereographische Projektion 1 : 60 000 000 60°N



Bodenvorhersagekarte für
Di, 09.04.1996 00UTC

Deutschland-Vorhersage für Montag, 08.04.96

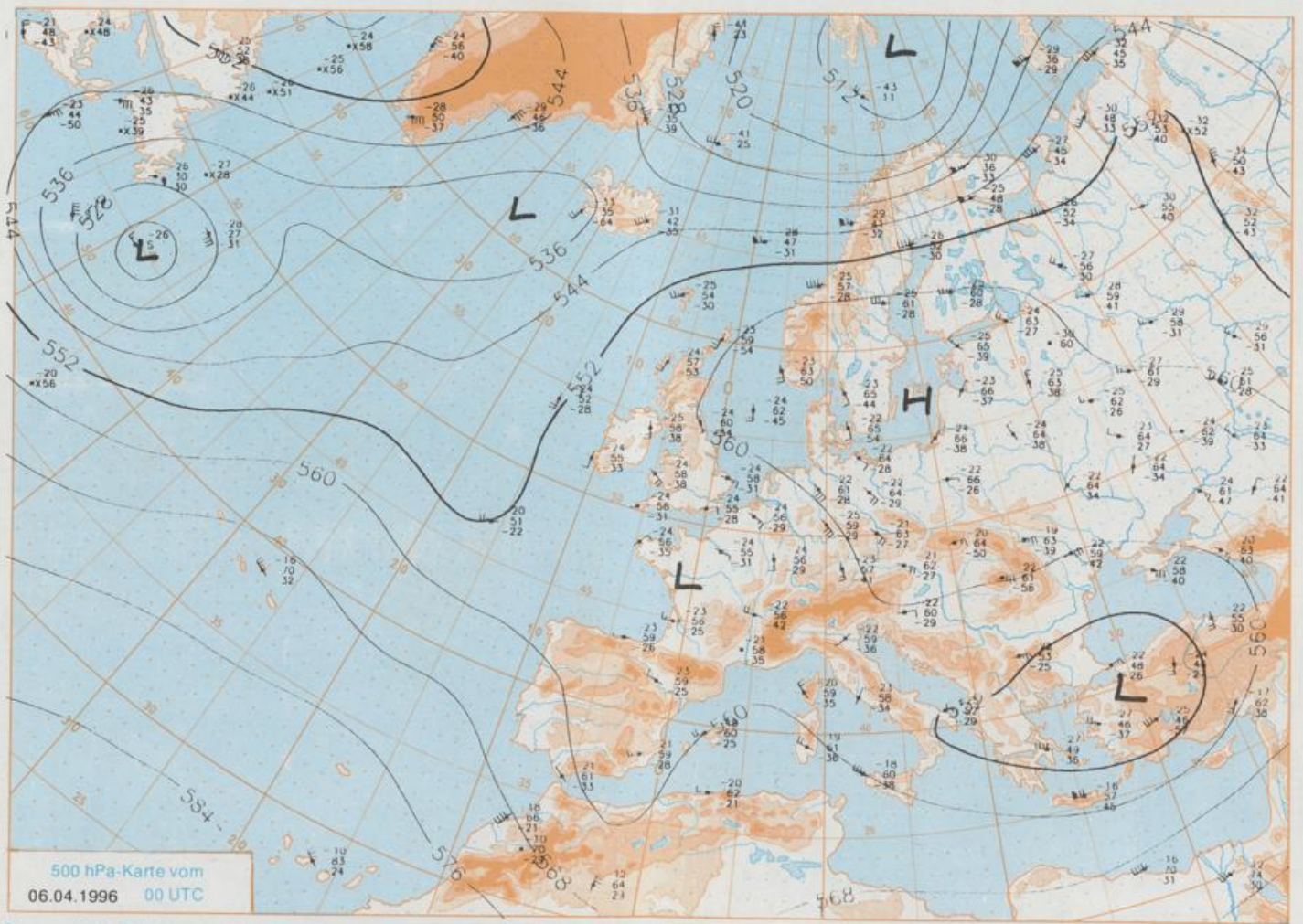
Der Hochkeil über Südschweden verlagert sich nach Deutschland und bildet eine Brücke zwischen dem russischen Hoch und dem Hoch südlich der Azoren. Gleichzeitig entsteht über Frankreich ein flaches Tief, das nach Osten wandert.

Über Süddeutschland sowie Ostthessen und Thüringen wird wechselnd wolkeiges Wetter mit teils gewittrigen Schauern erwartet. In den anderen Gebieten ist der Himmel teils heiter, teils wolkeig, es bleibt aber meist niederschlagsfrei. Die Tagestemperaturen erreichen Werte zwischen 10 und 15 Grad, vereinzelt am Rhein auch 18 Grad. Der Wind bleibt meist schwach und weht aus östlichen Richtungen.

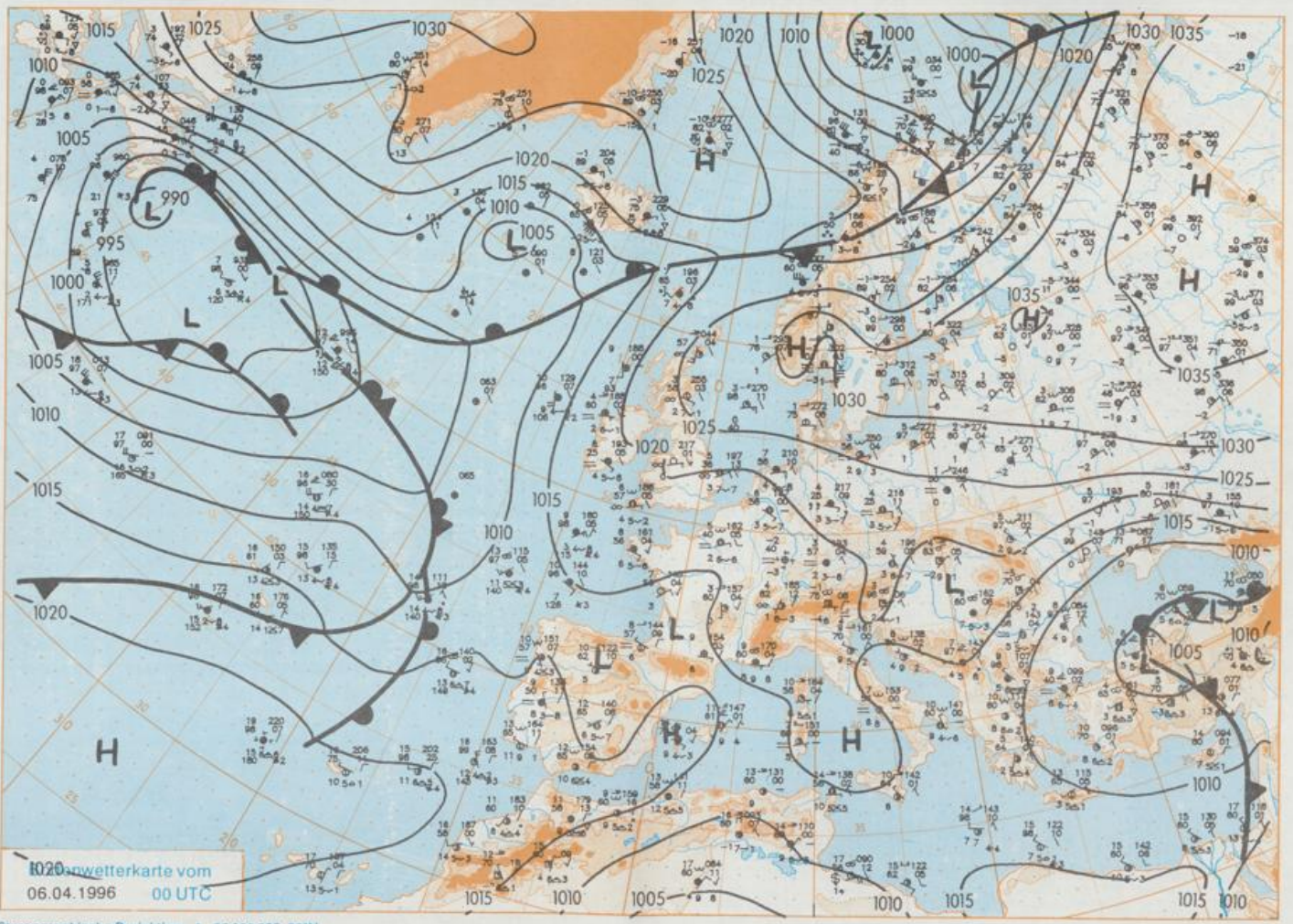
Weitere Aussichten für Dienstag, 09.04.96

Im Süden und Osten teils sonnig, teils wolkeig, sonst überwiegend sonnig. Temperaturen am Tage im Küstenbereich 8 bis 10 Grad, sonst 12 bis 15 Grad, im Südwesten 18 Grad.

Der Umwelt zuliebe: gedruckt auf chlorfrei gebleichtem Papier.



Stereographische Projektion 1 : 30 000 000 60°N



Wettermeldungen von Samstag, dem 6. April 1996 06 UTC

Station	Bar.- höhe (m)	Luftdr. red.NN (hPa)	Wetter	Wind	Temperaturen (Grad C)					Sonne Vort. Std.	RR 24h mm	Schnee höhe cm	Extremwerte der Lufttemperatur in der Dekade vom 1.04. bis 10.04.						
					Luft	Tau-	Max	Mittel	Min				Nacht	Tmax	Datum				
					2 m	punkt	Vortag	2 m	5 cm				2 m	seit	Datum				
Helgoland	8	1021.6	bedeckt	E	33	2.9	2.0	8.3	4.0	2.9	2	10.8	0.0	1953	13.7	4.04.1957	-1.3	1.04.1958	
List / Sylt	29	1022.9	wolkig	E	24	3.0	0.5	9.6	4.5	2.9	2	12.0	0.0	1937	18.6	7.04.1974	-4.0	4.04.1942	
Leck	17	1023.4	stark bew.	E	24	3.0	1.5	10.9	5.4	2.8	2	10.4	0.0	1974	18.3	6.04.1982	-5.6	9.04.1990	
Husum	28	1023.7	stark bew.	NE	26	2.3	1.4	9.5	4.7	2.1	1	9.8	0.0						
Schleswig	48	1023.4	bedeckt	E	17	2.2	1.2	8.6	4.2	2.1	1	9.9	0.0	1947	21.9	10.04.1952	-6.8	1.04.1952	
Kiel	31	1022.9	bedeckt	E	9	2.0	1.8	6.4	3.6	1.8	1	8.0	0.0	1940	21.9	5.04.1957	-4.8	9.04.1941	
Arkona	42	1025.5	leicht bew.	E	21	1.3	0.5	3.5	1.9	1.0	0	6.3	0.0	Re	1951	19.3.10.04.1989	-2.8	1.04.1987	
Norderney	16	1020.6	stark bew.	E	17	4.7	3.1	6.4	4.3	3.7	4	10.3	0.0	1947	20.0	10.04.1952	-2.8	1.04.1958	
Bremerhaven	11	1021.7	stark bew.	E	15	4.6	2.2	10.9	6.2	4.4	3	10.0	0.0	1949	21.8	10.04.1952	-4.9	1.04.1952	
Cuxhaven	12	1021.8	stark bew.	E	18	4.0	2.8	8.8	5.3	3.8	3	10.0	0.0	1946	22.3	10.04.1952	-2.6	1.04.1958	
Hamburg/Flugh.	16	1022.3	wolkig	ENE	8	3.5	2.1	9.7	5.3	2.9	2	7.8	0.0	1891	24.6	5.04.1946	-7.1	10.04.1941	
Lübeck	15	1022.4	bedeckt	ENE	9	3.4	2.7	7.1	4.6	2.2	-1	7.7	0.0	1890	23.5	4.04.1946	-7.6	9.04.1990	
Boitenhagen	17	1022.9	wolkig	ENE	15	2.1	1.5	2.8	2.1	1.4	1	9.3	0.0	1947	24.4	4.04.1953	-6.7	8.04.1956	
Schwann	68	1022.4	bedeckt	ENE	11	3.4	1.9	10.3	4.9	2.6	1	6.2	0.0	1951	23.2	4.04.1953	-4.7	1.04.1958	
Warnemünde	10	1023.3	bedeckt	ESE	8	3.1	1.5	7.9	3.9	2.1	1	8.7	0.0	1951	24.1	4.04.1953	-3.6	8.04.1956	
Taterow	50	1023.1	stark bew.	ENE	5	1.7	1.8	6.6	2.9	0.4	-2	3.6	0.0	1947	24.7	4.04.1953	-6.8	7.04.1956	
Barth	7	1023.7	leicht bew.	E	8	1.8	0.9	6.6	3.0	0.9	0	8.1	0.0	1967	23.7	10.04.1969	-6.3	9.04.1990	
Greifswald	6	1024.1	wolkig	E	8	1.8	1.3	3.7	1.4	-0.2	-3	4.0	0.0	Re	1951	23.8	4.04.1953	-5.6	10.04.1958
Uckermark	7	1024.5	leicht bew.	E	15	1.0	0.1	4.9	2.2	0.4	-2	2.5	0.0	1951	25.2	4.04.1953	-8.5	2.04.1952	
Emden	12	1020.0	Sprühregen	E	15	5.7	3.7	12.5	7.1	5.7	5	10.2	0.0	1947	23.1	9.04.1969	-4.5	1.04.1958	
Odenburg	12	1020.1	stark bew.	ESE	15	6.6	3.6	12.5	6.8	6.2	5	9.2	0.0						
Bremen/Flugh.	5	1020.6	bedeckt	ESE	18	6.3	3.3	12.2	7.2	6.3	6	9.2	0.0	1890	24.4	5.04.1946	-6.0	5.04.1911	
Sozial	78	1021.4	stark bew.	E	8	4.9	3.0	8.3	5.4	4.9	4	4.7	0.0	1948	23.2	10.04.1952	-7.9	2.04.1952	
Boitzenburg	46	1022.3	bedeckt	NE	9	3.7	3.3	9.0	5.0	2.9	2	5.2	0.0	1951	24.4	4.04.1953	-5.6	1.04.1958	
Lüchow	16	1021.4	bedeckt	NE	9	4.7	3.7	8.5	4.8	3.7	2	0.1	0.0	1955	22.4	10.04.1969	-6.9	10.04.1990	
Seehausen/Altm.	23	1021.8	stark bew.	E	11	5.5	3.9	8.1	5.1	3.5	2	2.2	0.0						
Maritz	85	1022.2	stark bew.	ENE	11	3.6	2.3	8.0	4.3	3.3	-1	X	0.0	1951	24.6	4.04.1953	-7.2	7.04.1956	
Neuruppin	39	1022.1	stark bew.	E	11	4.5	3.2	7.4	5.0	4.5	3	0.4	0.0	1958	23.7	4.04.1985	-4.5	9.04.1968	
Neubrandenburg	80	1023.6	wolkig	ENE	22	2.1	2.0	6.8	3.2	1.3	0	0.4	0.0						
Angermünde	55	1023.0	leicht bew.	ENE	15	3.5	2.9	9.4	5.6	2.9	1		0.0	1951	25.1	4.04.1953	-5.9	9.04.1990	
Lingen	24	1019.5	stark bew.	ESE	9	5.6	2.5	11.1	5.4	5.6	6	9.9	0.0	1951	24.2	9.04.1969	-4.2	9.04.1968	
Münst.-Osn./Flugh.	53	1019.4	stark bew.	ESE	8	5.3	2.8	8.6	4.6	5.1	5	4.3	0.0						
Osnabrück	97	1019.7	Sprühregen	ESE	8	4.9	2.7	7.2	4.3	4.8	5	3.7	0.0	1952	22.8	10.04.1952	-5.4	1.04.1952	
Diepholz	43	1020.0	bedeckt	ESE	9	5.4	3.0	10.0	5.4	5.4	5	5.9	0.0	1952	22.5	5.04.1957	-5.0	10.04.1990	
Bad Salzungen	139	1019.9	Sprühregen	SE	3	4.3	2.4	6.2	3.7	4.3	4	2.5	0.0	1935	24.0	10.04.1952	-4.5	10.04.1941	
Hannover/Flugh.	88	1020.8	bedeckt	ESE	7	5.5	3.9	6.4	4.4	5.4	5	1.0	0.0	1938	25.0	5.04.1946	-6.5	2.04.1944	
Braunschweig	48	1021.3	bedeckt	ESE	8	5.1	3.8	6.3	4.0	5.1	5	0.0	0.0	1891	25.9	5.04.1946	-7.3	5.04.1911	
Garteleien	48	1021.3	bedeckt	ESE	8	5.7	4.4	7.2	4.6	3.9	2	0.0	0.0	1947	25.9	4.04.1953	-9.0	10.04.1990	
Magdeburg	85	1021.0	bedeckt	ESE	8	4.8	2.8	6.5	4.7	4.8	4	0.0	0.0	1947	26.1	4.04.1953	-5.4	1.04.1958	
Potsdam	100	1021.7	Nebel	E	17	5.1	4.6	6.5	5.0	3.9	-0	0.0	0.0	1893	26.4	4.04.1953	-7.3	5.04.1911	
Berlin-Temp	49	1021.9	bedeckt	E	17	5.1	4.1	6.8	5.2	5.0	3	0.0	0.0	1876	26.3	4.04.1953	-6.7	4.04.1929	
Ludwigslund	104	1021.6	Nebel	E	11	4.2	4.0	5.9	4.7	4.2	3	0.0	0.0	1947	24.5	4.04.1953	-5.6	1.04.1958	
Manschnow	16	1022.3	Nebel	E	17	2.4	2.1	7.3	5.7	2.4	-0	0.0	0.0						
Düsseldorf/Flugh.	41	1018.5	bedeckt	E	11	5.9	2.0	12.8	6.3	4.5	3	8.0	0.0	1970	24.7	4.04.1985	-2.6	9.04.1970	
Bocholt	24	1018.3	stark bew.	E	11	5.2	1.8	12.2	5.6	3.4	2	7.7	0.0	1947	23.5	9.04.1969	-4.6	10.04.1977	
Essen	161	1018.9	stark bew.	ENE	11	4.8	1.7	10.7	5.2	3.5	1	7.7	0.0	1935	23.3	5.04.1957	-3.2	7.04.1956	
Luedenscheid	392	1018.7	stark bew.	SE	8	3.2	1.0	11.3	4.1	2.3	2	5.8	0.0						
Kahler Asten	859	-	in Wolken	SSE	17	-0.6	-0.8	2.1	-0.4	-1.5	-1	1.0	0.0	35	1955	18.3	6.04.1961	-8.6	1.04.1958
Bad Lippspringe	158	1019.9	Sprühregen	ESE	8	3.9	2.2	6.6	4.0	3.9	3	2.8	0.0	1951	24.2	4.04.1985	-5.2	8.04.1968	
Kassel	233	1019.8	stark bew.	ESE	4	3.4	2.5	6.1	4.2	3.1	3	0.0	0.0	1951	24.3	6.04.1961	-4.1	8.04.1956	
Göttingen	171	1020.7	bedeckt	ESE	11	3.1	2.6	5.6	3.8	3.1	3	0.4	0.0	1947	24.4	4.04.1953	-5.0	8.04.1956	
Leinefelde	356	1020.8	Sprühregen	ESE	8	1.4	1.1	2.6	2.2	1.4	1	0.0	0.0	1957	22.0	6.04.1961	-7.4	5.04.1970	
Braunlage	610	1020.5	Sprühregen	ENE	4	-0.3	-0.3	1.0	0.6	-0.3	-0	0.1	0.0	17	1936	20.7	4.04.1953	-10.1	2.04.1944
Brocken	1153	-	leicht bew.	SSE	18	5.4	1.4	-1.0	-2.2	-2.0	-4	0.1	0.8	105	1951	15.3	4.04.1953	-11.1	1.04.1958
Artern	166	1021.2	Sprühregen	SSE	4	2.9	2.3	5.2	3.4	2.9	2	0.0	0.0	1954	24.6	4.04.1985	-7.2	8.04.1956	
Leipzig/Flugh.	141	1021.3	Sprühregen	SSE	9	2.5	1.6	5.7	3.7	2.5	3	0.0	0.0	1951	26.2	4.04.1953	-4.9	8.04.1956	
Wittenberg	106	1021.1	bedeckt	SE	4	4.1	3.0	6.7	4.5	3.9	2	0.0	0.0	1951	25.6	4.04.1953	-6.7	8.04.1956	
Oschatz	152	1021.2	bedeckt	still	1	3.1	2.4	5.0	3.8	3.0	2	0.0	0.0						
Dresden/Flugh.	230	1021.6	Nebel	SSW	4	-0.3	-0.7	3.1	2.8	-1.3	-2	0.0	0.0	1917	25.6	6.04.1961	-9.6	5.04.1929	
Döberlug-Kir	100	1021.6	Nebel	E	9	4.6	3.1	5.5	4.6	3.2	-1	0.0	0.0	1951	24.5	5.04.1985	-6.9	10.04.1990	
Cottbus	70	1021.5	stark bew.	E	11	5.5	4.2	5.5	4.9	4.0	0	0.0	0.0	1951	25.4	7.04.1961	-6.4	9.04.1968	
Gorlitz	238	1021.2	Nebel	E	5	1.8	1.2	3.2	2.8	0.9	1	0.0	0.0	1951	24.2	7.04.1961	-5.9	8.04.1956	
Aachen	205	1017.2	stark bew.	ESE	5	4.3	1.8	12.1	6.0	4.2	2	2.8	0.0	1891	27.0	3.04.1946	-4.8	5.04.1911	
Nuerbg.-Barw.	485	1018.1	wolkig	SSE	11	1.1	0.3	5.0	3.0	1.1	-0	0.2	0.0						
Köln-Bonn/Flugh.	100	1018.4	stark bew.	ESE	11	5.5	2.0	13.3	7.4	5.1	5	4.0	0.0	1958	24.6	4.04.1985	-5.8	3.04.1958	