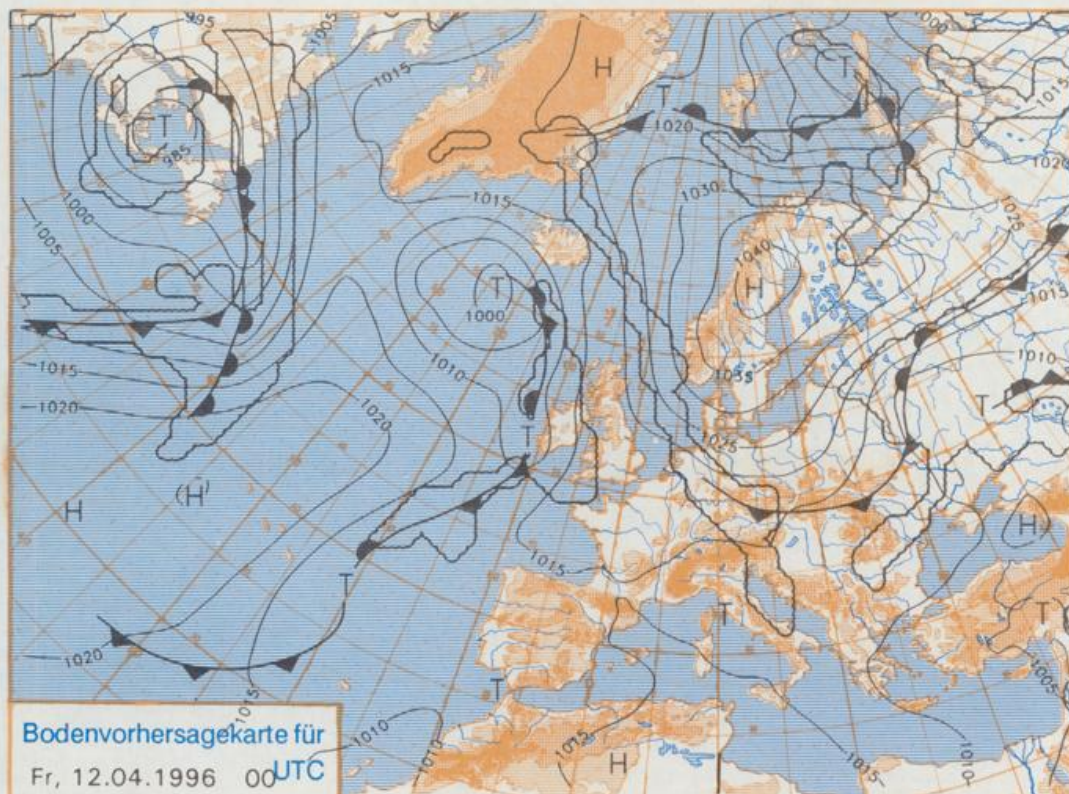


Stereographische Projektion 1 : 60 000 000 60°N



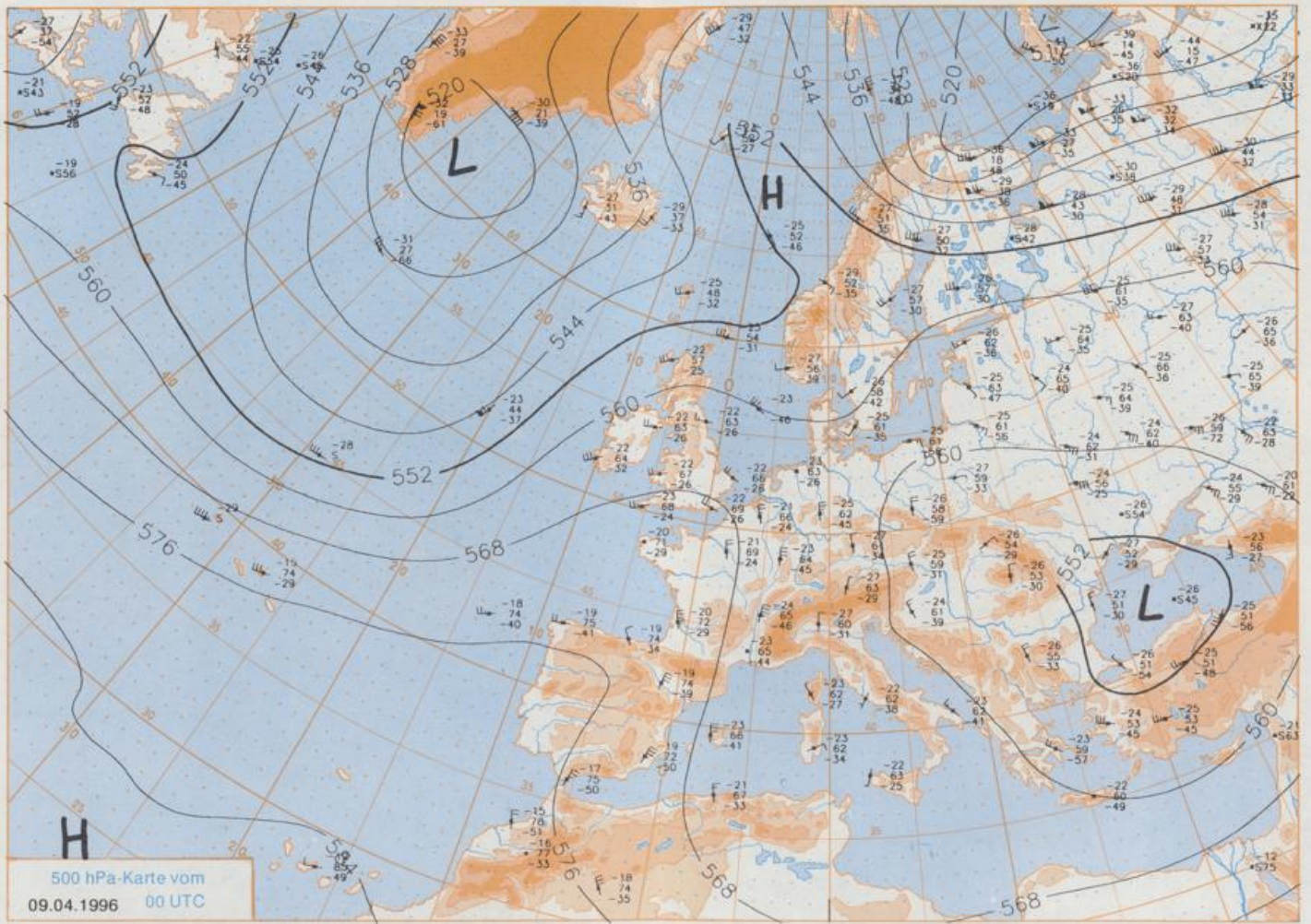
### Deutschland-Vorhersage für Donnerstag, 11.04.96

Die Hochdruckbrücke über Deutschland verstärkt sich wieder. Von Skandinavien her schiebt sich ein Hochkeil Richtung Mitteleuropa vor. Dadurch wird die Zufuhr von skandinavischer Kaltluft nach Deutschland eingeleitet.

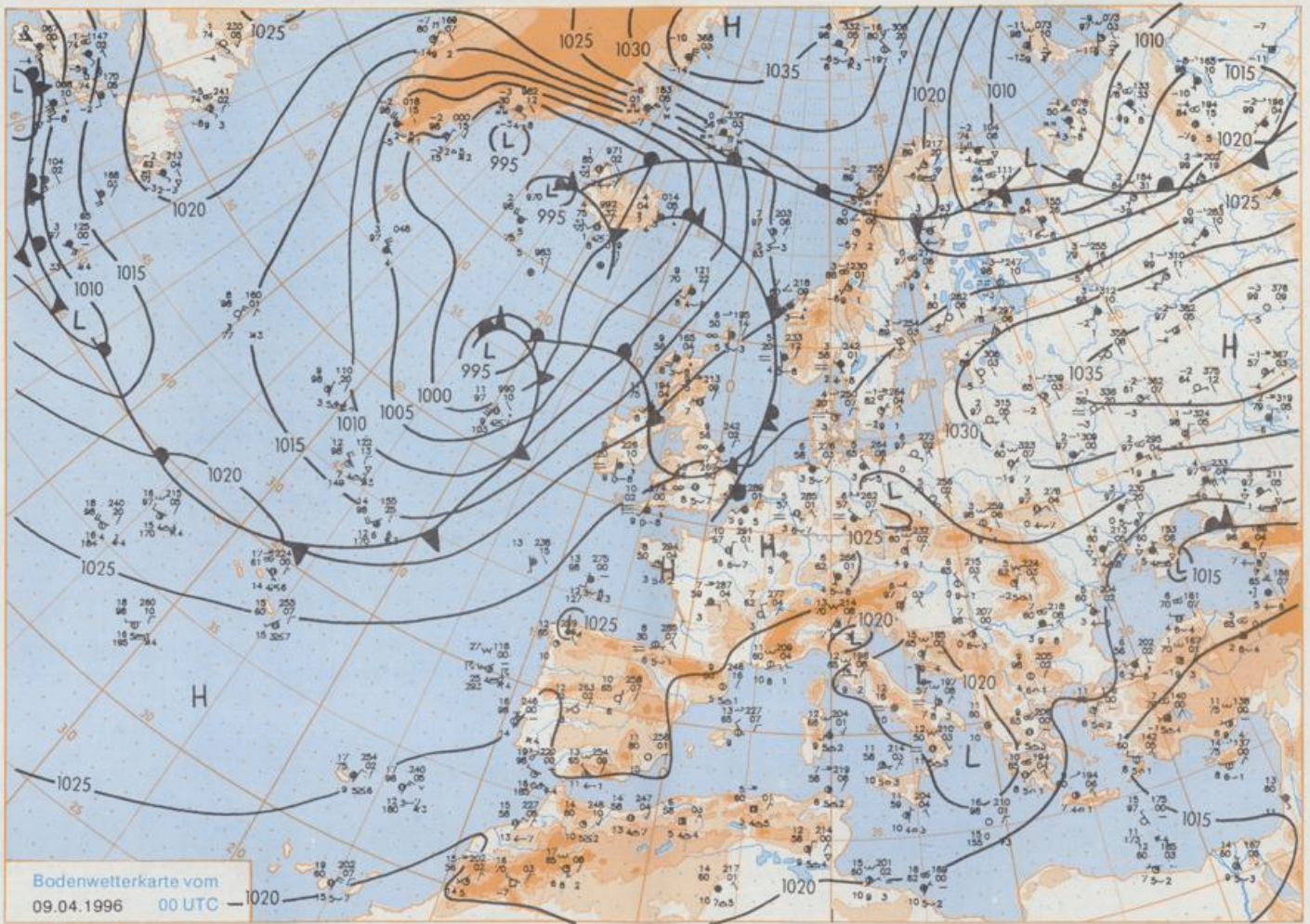
Am Donnerstag ist es überwiegend stark bewölkt. Vor allem im Osten und Südosten kommt es im Tagesverlauf zu einzelnen Schauern. Im Südwesten zeigen sich hin und wieder heitere Abschnitte. Auch im Nordosten lockert am Nachmittag die Bewölkung auf. Die Temperaturen steigen im Südwesten auf Werte um 15°C an, nach Nordosten hin wird es deutlich kühler, und im Küstengebiet werden nur 5 bis 8°C erreicht. In der Nacht sinken die Temperaturen auf Werte zwischen 0°C an der Küste und 7°C im Süden Deutschlands.

### Weitere Aussichten für Freitag, 12.04.96

In der Nordhälfte teils heiter, teils wolkig und meist trocken. In der Südhälfte, sowie in Sachsen und Thüringen meist stark bewölkt und zeitweise etwas Niederschlag. Tageshöchsttemperaturen zwischen 5 und 12°C.



Stereographische Projektion 1 : 30 000 000 60°N



Wettermeldungen von Dienstag, dem 9. April 1996 06 UTC

Station	Bar.-höhe (m)	Luftdr. red.NN (hPa)	Wetter	Wind km/h	Deutschland					Sonne Vort. Std.	RR 24h mm	Schnee höhe cm	Extremwerte der Lufttemperatur in der Dekade vom 1.04. bis 10.04.						
					Temperaturen (Grad C)								Tmax	Tmin	Datum	Datum			
					Luft 2 m	Tau-punkt	Max Vortag	Mittel 2 m	Nacht 5 cm										
Helgoland	8	1030.9	Nebel	S	5	0.9	0.7	5.6	3.2	0.7	1	2.3		1953	13.7	4.04.1957	-1.3	1.04.1958	
List / Sylt	29	1026.5	Nebel	SW	5	-0.3	-0.8	8.2	2.9	-0.3	0	1.0		1937	18.6	7.04.1974	-4.0	4.04.1942	
Leck	17	1026.9	Nebel	W	5	1.3	1.2	7.9	4.2	1.0	1	4.8		1974	18.3	6.04.1982	-5.6	9.04.1990	
Husum	26	1028.8	Nebel	WSW	11	2.0	1.8	8.4	4.2	1.0	1	3.8							
Schleswig	48	1026.9	Nebel	W	11	1.2	1.0	10.3	5.2	1.1	1	5.8		1947	21.9	10.04.1952	-6.8	1.04.1952	
Kiel	31	1028.5	bedeckt	W	8	2.9	2.7	11.7	6.4	3.1	1	9.3		1940	21.9	5.04.1957	-4.8	9.04.1941	
Arkona	42	1026.4	Nebel	W	24	1.3	0.5	6.7	6.5	1.2	1	12.4	Re	1951	19.3	10.04.1969	-2.8	1.04.1987	
Norderney	16	1026.8	wolkenlos	S	9	3.9	2.7	7.1	4.7	3.7	2	0.8	0.0	1947	20.0	10.04.1952	-2.8	1.04.1958	
Bremerhaven	11	1027.5	stark bew.	W	4	5.8	3.8	11.3	6.8	5.5	5	5.1		1949	21.8	10.04.1952	-4.9	1.04.1952	
Cuxhaven	12	1027.2	stark bew.	WNW	8	3.8	2.9	10.8	4.5	3.8	2	5.7		1946	22.3	10.04.1952	-2.6	1.04.1958	
Hamburg/Flugh.	18	1027.1	stark bew.	W	9	5.3	3.6	13.8	7.6	5.3	3	6.8		1891	24.6	5.04.1946	-7.1	10.04.1941	
Lübeck	15	1027.7	stark bew.	SSW	9	4.5	4.2	15.3	7.5	2.2	-3	9.6		1890	23.5	4.04.1946	-7.6	9.04.1990	
Boitenhagen	17	1026.7	Nebel	SSW	11	3.3	2.7	14.7	6.1	3.1	2	9.0		1951	23.2	4.04.1953	-4.7	8.04.1956	
Schwern	66	1027.0	Nebel	W	9	4.1	3.5	17.8	8.6	3.3	-0	10.1		1947	24.4	4.04.1953	-6.2	1.04.1958	
Warmmünde	10	1026.4	Nebel	NW	13	3.0	2.1	12.9	5.3	2.8	3	10.8		1951	24.1	4.04.1953	-3.8	8.04.1956	
Teterow	50	1026.3	Nebel	NNW	5	2.2	2.2	15.1	8.2	2.1	0	9.3		1947	24.7	4.04.1953	-6.8	7.04.1956	
Barth	7	1026.0	Nebel	W	13	2.2	1.6	15.3	7.1	1.8	1	11.8		1967	23.7	10.04.1969	-6.3	9.04.1990	
Greifswald	6	1026.2	Nebel	WNW	9	2.4	1.7	12.7	5.7	2.3	-1	11.9		1951	23.8	4.04.1953	-5.6	10.04.1958	
Ueckeründe	7	1026.2	wolkenlos	WNW	9	2.7	1.9	11.2	5.9	0.8	-2	12.2		1951	25.2	4.04.1953	-8.5	2.04.1952	
Emden	12	1026.9	wolkenlos	S	8	3.9	3.2	7.5	5.4	3.1	-1	0.1		1947	23.1	9.04.1969	-4.5	1.04.1958	
Oldenburg	12	1027.3	leicht bew.	still	4	4.3	1.8	11.0	6.5	4.3	2	4.1							
Bremen/Flugh.	5	1027.5	bedeckt	SW	4	5.3	3.2	11.8	7.0	5.2	5	4.2		1890	24.4	5.04.1946	-6.0	5.04.1911	
Soltau	78	1027.3	bedeckt	W	4	5.5	3.5	13.5	7.3	3.7	1	8.2		1948	23.2	10.04.1952	-7.9	2.04.1952	
Bozenburg	46	1027.3	bedeckt	W	5	4.6	4.3	14.4	8.8	3.8	2	10.0		1951	24.4	4.04.1953	-5.6	1.04.1958	
Lüchow	18	1026.9	bedeckt	W	2	5.3	4.3	16.9	9.4	4.8	3	10.0		1955	22.4	10.04.1969	-6.9	10.04.1990	
Seehausen/Altm.	23	1027.1	leicht bew.	WNW	8	3.3	1.9	18.4	9.9	2.9	2	10.6							
Marnitz	85	1026.8	Nebel	NNW	4	2.6	1.5	18.5	8.6	1.9	-3	X		1951	24.6	4.04.1953	-7.2	7.04.1956	
Neuruppin	39	1026.3	leicht bew.	N	8	4.0	2.5	18.4	10.6	3.9	2	10.8		1958	23.7	4.04.1985	-4.5	9.04.1968	
Neubrandenburg	80	1026.6	Nebel	WNW	9	2.8	2.3	16.5	9.7	2.7	1	10.4							
Angermünde	55	1025.5	leicht bew.	NNW	11	3.4	2.8	16.9	8.5	1.3	-3	11.7		1951	25.1	4.04.1953	-5.9	9.04.1990	
Lingen	24	1027.6	leicht bew.	SSE	4	1.3	0.2	9.3	7.2	1.2	-1			1951	24.2	9.04.1969	-4.2	9.04.1968	
Münst.-Osn./Flugh.	53	1027.8	leicht bew.	still	2	2.0	1.2	8.4	6.4	1.9	-2								
Osnabrück	97	1027.8	wolkig	SSW	2	5.3	2.8	8.4	6.4	5.2	2		0.0	1952	22.8	10.04.1952	-5.4	1.04.1952	
Diepholz	43	1027.4	stark bew.	still	5	5.6	3.2	9.3	6.7	5.4	5	0.2		1952	22.5	5.04.1957	-5.0	10.04.1990	
Bad Salzuflen	139	1027.5	stark bew.	still	5	5.5	2.4	9.6	6.6	5.4	5	0.7		1935	24.0	10.04.1952	-4.5	10.04.1941	
Hannover/Flugh.	59	1027.0	bedeckt	W	5	5.6	3.0	13.1	8.0	5.4	5	5.8		1936	25.0	5.04.1946	-6.5	2.04.1944	
Braunschweig	88	1027.1	bedeckt	W	4	6.2	3.6	14.0	8.1	4.5	1	9.2		1891	25.9	5.04.1946	-7.3	5.04.1911	
Gardelegen	48	1027.3	bedeckt	WSW	4	3.5	2.5	18.0	9.5	2.3	0	9.3		1947	25.9	4.04.1953	-9.0	10.04.1990	
Magdeburg	85	1027.5	bedeckt	WNW	8	4.4	3.0	18.8	10.3	2.4	-1	10.0		1947	26.1	4.04.1953	-5.4	1.04.1958	
Potsdam	100	1026.4	stark bew.	NNW	13	4.5	3.1	18.7	11.1	4.5	3	10.1		1893	26.4	4.04.1953	-7.3	5.04.1911	
Berlin-Temp.	49	1025.9	stark bew.	N	17	6.1	3.0	18.1	11.2	4.8	2	11.3		1876	26.3	4.04.1953	-6.7	4.04.1929	
Lindenberg	104	1025.2	leicht bew.	NW	9	1.6	1.2	17.6	11.6	1.5	-1	11.5		1947	24.5	4.04.1953	-5.6	1.04.1958	
Manschnow	16	1024.8	wolkig	NNW	4	3.2	1.3	17.7	9.3	0.6	-2	11.3							
Düsseldorf/Flugh.	41	1027.5	leicht bew.	SE	5	6.9	3.4	9.0	7.2	6.1	3			1970	24.7	4.04.1985	-2.6	9.04.1970	
Bocholt	24	1027.3	leicht bew.	ESE	8	1.4	0.6	9.6	7.3	0.3	-4		0.0	1947	23.5	9.04.1969	-4.6	10.04.1977	
Essen	161	1028.1	leicht bew.	SSE	9	5.0	2.1	8.0	6.5	4.8	1	0.0		1935	23.3	5.04.1957	-3.2	7.04.1956	
Luedenscheid	392	1028.3	leicht bew.	still	0.8	-0.1	6.4	4.8	0.2	-3		0.0							
Kahler Asten	859	-	stark bew.	NNW	9	0.1	-1.0	7.1	1.8	-1.3	-3	1.3	19	1955	18.3	6.04.1961	-8.6	1.04.1958	
Bad Lippspringe	158	1027.9	bedeckt	S	4	4.8	2.7	9.5	6.6	4.5	3	0.2		1951	24.2	4.04.1985	-5.2	8.04.1968	
Kassel	233	1027.4	stark bew.	N	2	5.9	2.3	13.3	7.7	5.7	5	8.7		1951	24.3	6.04.1961	-4.1	8.04.1956	
Göttingen	171	1027.6	bedeckt	still	5	3.7	1.5	15.1	7.5	5.6	4	5.5	0.0	1947	24.4	4.04.1953	-5.0	8.04.1956	
Leinefelde	356	1027.4	bedeckt	W	4	4.3	2.5	13.7	7.9	4.2	3	6.4	0.0	1957	22.0	6.04.1961	-7.4	5.04.1970	
Braunlage	610	1027.2	bedeckt	NNE	2	2.0	1.1	13.5	6.8	0.2	-3	7.4	0.0	1936	20.7	4.04.1953	-10.1	2.04.1944	
Brocken	1153	-	Sprühregen	WNW	15	0.3	0.3	9.7	6.1	0.3	-2	7.0	0.0	80	1951	15.3	4.04.1953	-11.1	1.04.1958
Artern	166	1027.7	bedeckt	S	4	4.5	3.0	18.8	9.5	3.3	1	6.8		1954	24.6	4.04.1985	-7.2	8.04.1956	
Leipzig/Flugh.	141	1027.2	bedeckt	W	11	3.9	1.9	15.8	9.3	3.1	2	7.9	0.0	1951	26.2	4.04.1953	-4.9	8.04.1956	
Wittenberg	106	1026.2	bedeckt	NNW	4	6.3	3.2	18.4	10.8	6.2	5	8.4	0.3	1951	25.8	4.04.1953	-6.7	8.04.1956	
Oschatz	152	1026.6	stark bew.	W	13	5.3	3.8	16.2	10.3	5.2	5								
Dresden/Flugh.	230	1026.5	bedeckt	W	11	5.1	3.4	15.2	10.2	4.8	3	10.2		1917	25.6	6.04.1961	-9.6	5.04.1929	
Dobberlug-Kir.	100	1026.3	stark bew.	WNW	13	4.9	3.4	17.7	10.2	3.8	-1	9.8		1951	24.5	5.04.1985	-8.9	10.04.1990	
Cottbus	70	1025.4	leicht bew.	W	11	3.1	2.3	18.2	9.0	1.9	-2	11.6		1951	25.4	7.04.1961	-6.4	9.04.1968	
Görlitz	238	1025.1	stark bew.	WNW	8	5.2	3.2	17.0	9.7	5.0	2	11.7		1951	24.2	7.04.1961	-5.9	8.04.1956	
Aachen	205	1027.3	wolkenlos	SSW	4	4.2	2.5	9.3	7.5	4.1	1		0.0	1891	27.0	3.04.1946	-4.8	5.04.1911	
Nuerbg.-Barw.	485	1028.9	wolkig	WSW	5	3.8	2.3	8.2	4.8	3.1	2								
Köln-Bonn/Flugh.	100	1028.0	stark bew.	ESE	5	5.3	3.0	8.4	6.8	4.8	3			1958	24.6	4.04.1985	-5.8	3.04.1958	
Bendorf	129	1027.9	stark bew.	ENE	5	5.1	3.4	10.2	7.5	5.0	4			1951	25.2	6.04.1961	-4.3	4.04.1965	
Bad Marienberg	555	1028.7	leicht bew.	NNE	4	1.4	0.1	8.4	4										