

Amtsblatt des Deutschen Wetterdienstes

D 7311 A
ISSN 0936-5818

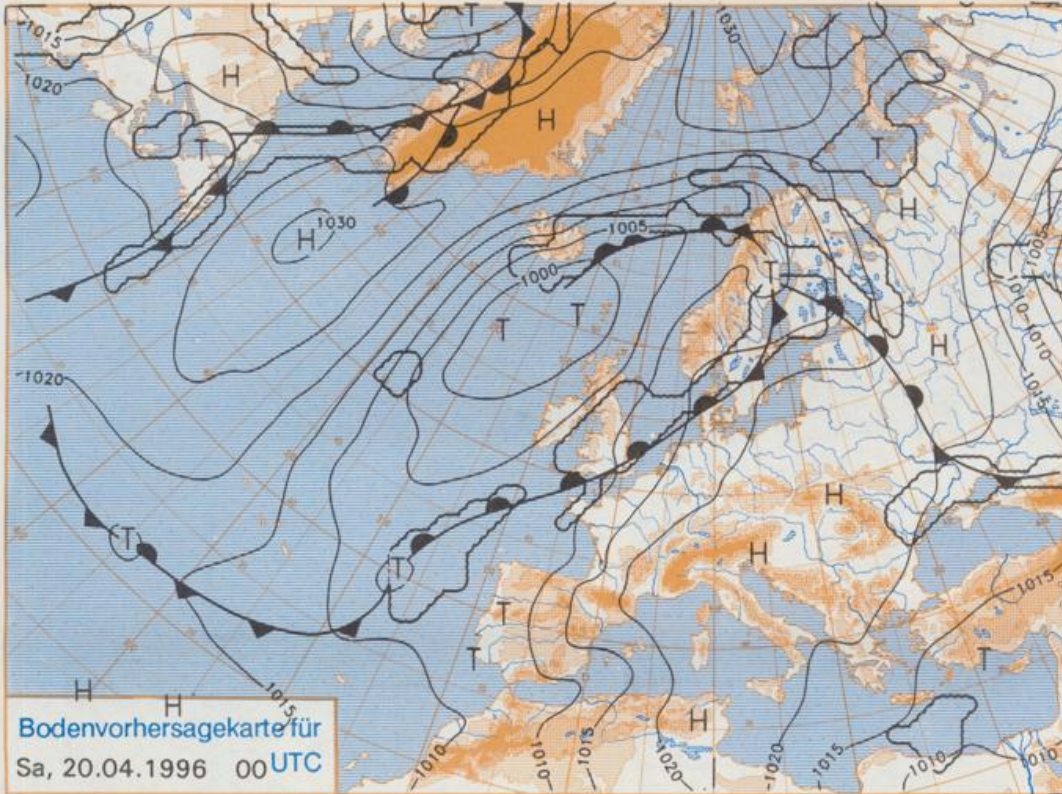
Schutzgebühr monatlich DM 27,50
einschließlich Versandkosten,
Einzelpreis DM 1,25
zuzüglich Versandkosten

Druck und Verlag: Deutscher Wetterdienst
Frankfurter Straße 135, 63067 Offenbach
Postanschrift: 63004 (Postfach), Telefon: (0 69) 80 62-22 83
Telefax: 4152871, Telefax: (0 69) 80 62-24 84
Postgirokonto Frankfurt: BLZ 500 100 60, Kto.-Nr. 490 31 -606
Erscheint täglich; nur Postbezug

Jahrgang 1996

Donnerstag, den 18. April

Nummer: 109



Deutschland-Vorhersage für Samstag, 20.04.96

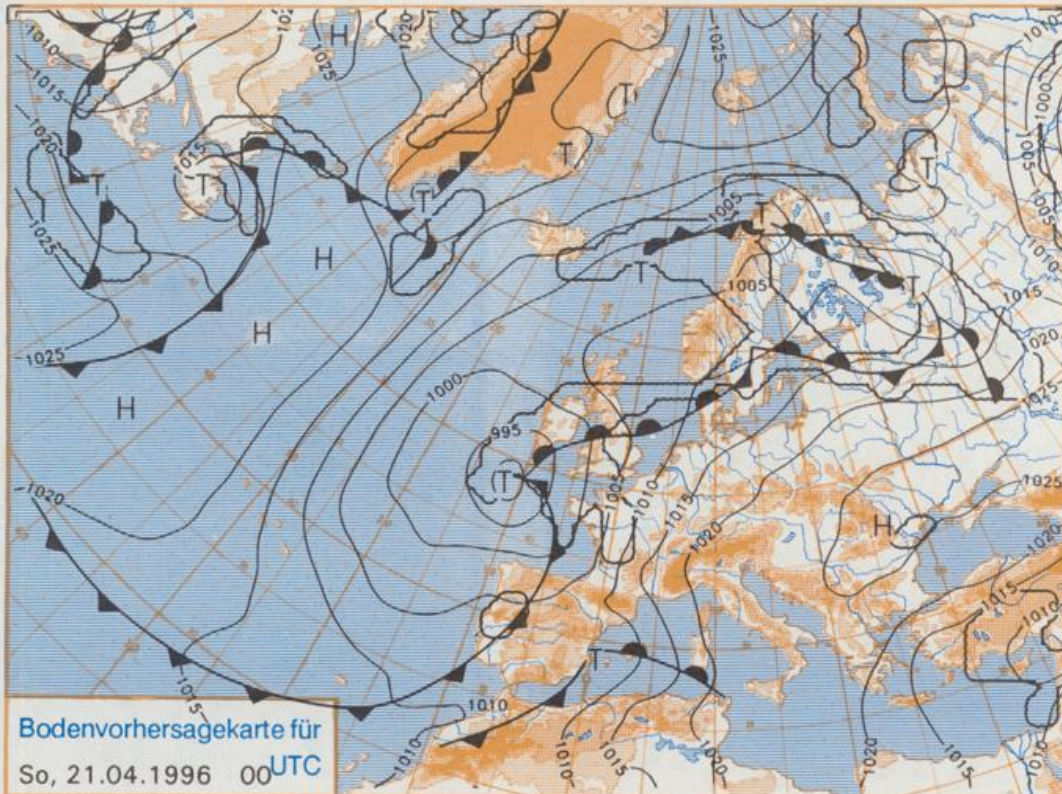
Nachdem sich eine schwache Kaltfront aufgelöst hat, gelangt Deutschland in eine warme südliche Strömung. Nur im Nordseeküstenbereich macht sich anfangs ein Tiefausläufer durch Wolkenfelder bemerkbar.

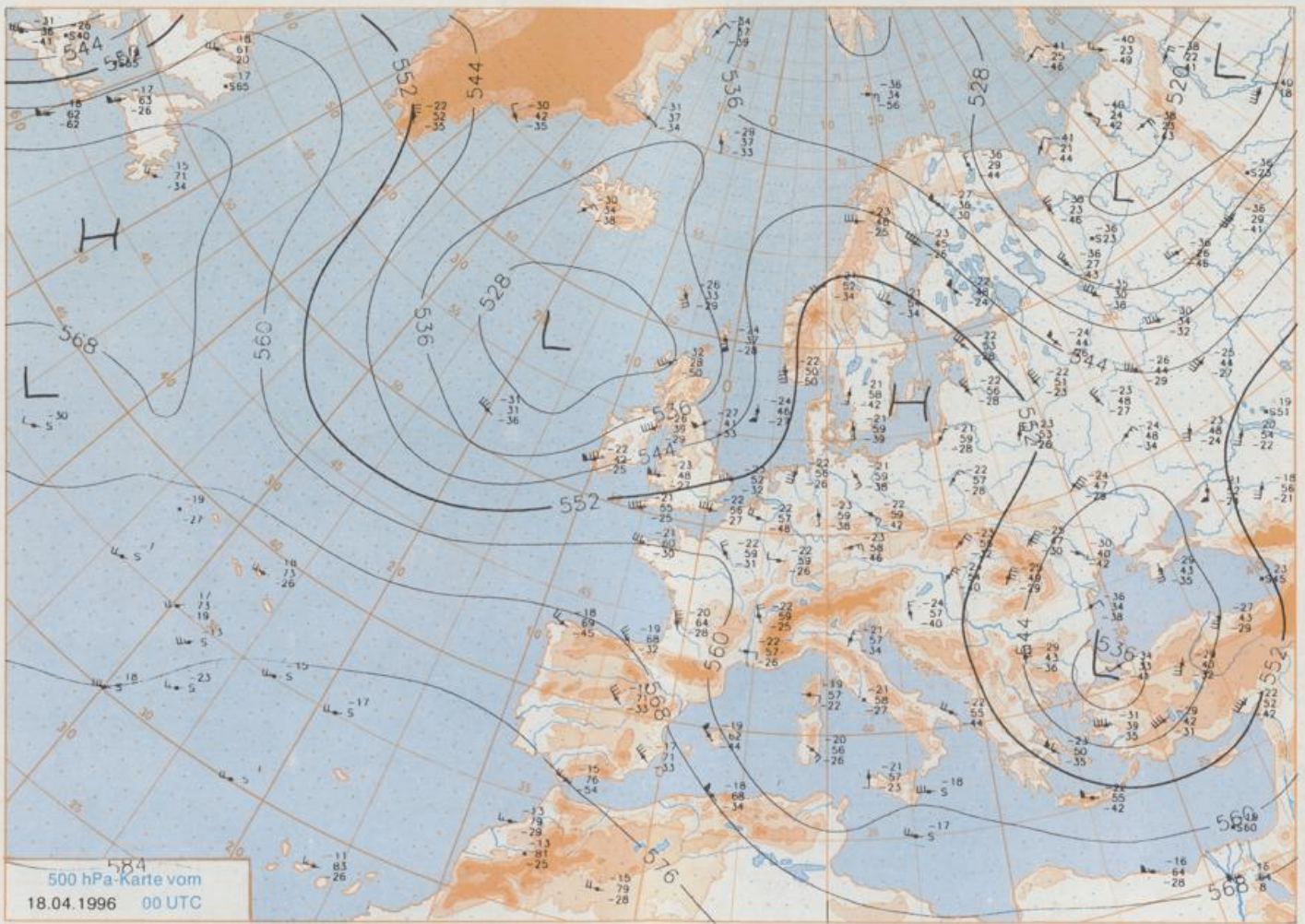
Am Samstag ist es sonnig und trocken. Nur an der Nordseeküste wird es vormittags noch wolkeig, nachmittags lösen sich die Wolkenfelder aber auf. Die Temperaturen erreichen an der Küste Werte von 15°C, sonst werden 22 bis 26°C erreicht. Es ist schwachwindig.

Weitere Aussichten für Sonntag, 21.04.96

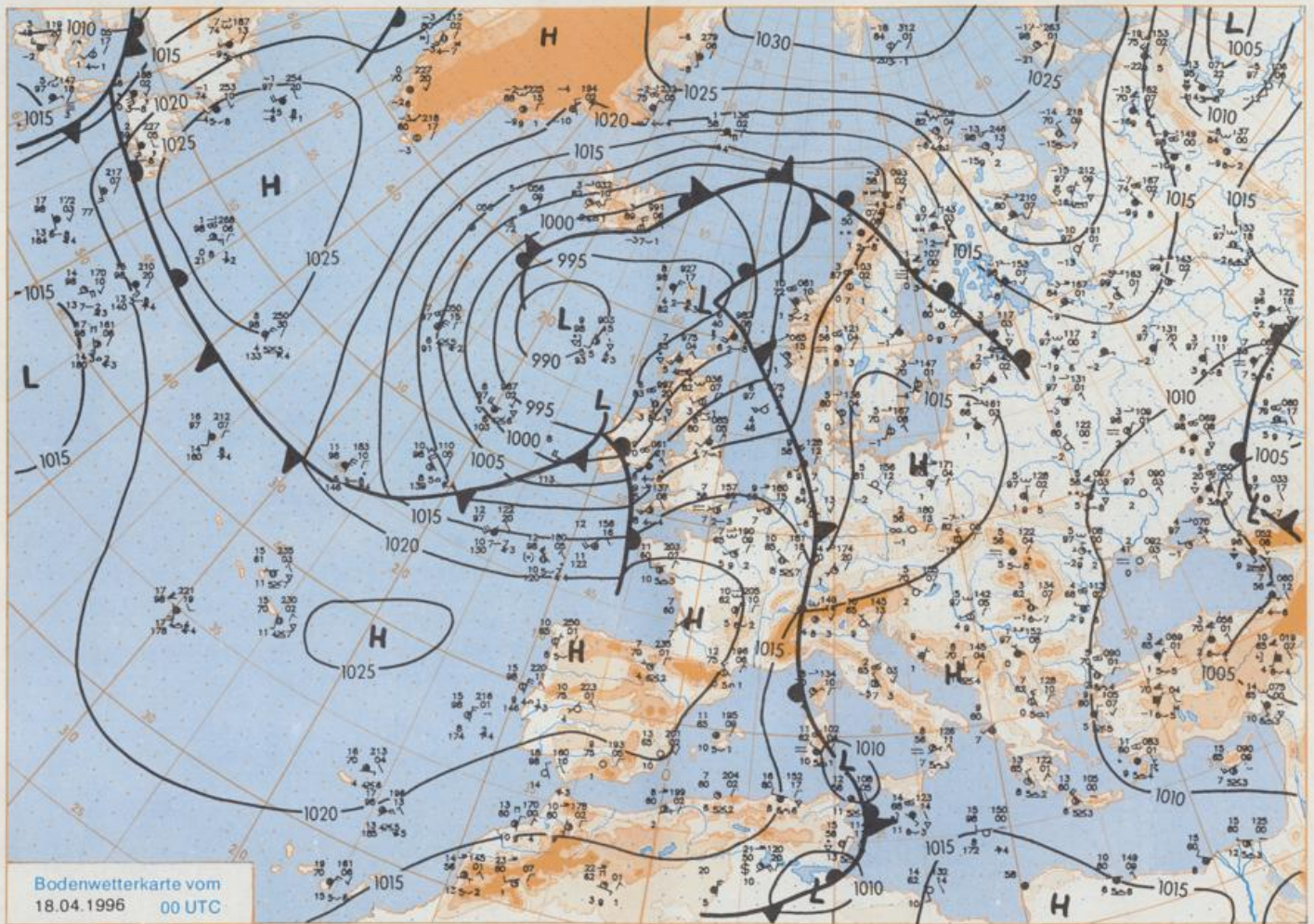
Es ist vielfach sonnig, nur im Westen und Südwesten kann es am Nachmittag vereinzelt gewittrige Niederschläge geben. Es ist weiterhin fröhlich warm.

Stereographische Projektion 1 : 60 000 000 60°N





Stereographische Projektion 1 : 30 000 000 60°N



Stereographische Projektion 1 : 30 000 000 60°N

Wettermeldungen von Donnerstag, dem 18. April 1996 06 UTC

Station	Bar.- höhe (m)	Luftd. red.NN (hPa)	Wetter	Wind	Temperatur (Grad C)					Sonne Vort. Std.	RR 24h mm	Schnee höhe cm	Extremwerte der Lufttemperatur in der Dekade vom 11.04. bis 20.04.				
					Luft 2 m	Tau- punkt	Max Vortag	Mittel Min	Nacht 2 m				5 cm	Tmax Datum	Tmin Datum		
																km/h	2 m
Helgoland	8	1015.3	leicht bew.	SW	17	4.3	3.6	11.5	8.1	4.0	3	12.7	1953	15.8	19.04.1988	-2.1	14.04.1966
List / Sylt	29	1013.9	wolkig	SW	8	5.1	4.5	16.2	9.5	4.7	3	12.6	1937	21.4	18.04.1948	-3.7	14.04.1966
Leck	17	1014.4	stark bew.	WSW	8	6.4	5.7	19.5	10.2	2.9	0	12.5	1974	21.0	19.04.1988	-5.8	18.04.1991
Husum	28	1014.9	Nebel	SW	11	6.8	5.4	19.0	11.2	4.3	1	12.8	1947	25.2	18.04.1948	-5.3	12.04.1957
Schleswig	48	1015.2	leicht bew.	SW	9	5.6	3.5	17.9	10.2	6.8	3	12.8	1940	24.2	14.04.1959	-6.7	12.04.1986
Kiel	31	1014.6	leicht bew.	WSW	11	7.7	2.0	17.9	11.6	6.8	3	12.6	1951	24.0	20.04.1988	-2.8	14.04.1970
Arkona	42	1018.4	wolkenlos	SSW	22	7.1	-1.2	9.3	5.4	3.5	2	13.3	1947	24.2	18.04.1988	-2.4	12.04.1986
Norderney	16	1015.6	leicht bew.	S	15	7.2	5.9	19.7	9.9	6.5	5	12.6	1949	24.9	19.04.1964	-3.0	14.04.1970
Bremerhaven	11	1015.8	leicht bew.	SSW	13	8.4	5.8	19.3	13.8	6.9	4	12.5	1946	24.7	14.04.1959	-2.1	14.04.1966
Cuxhaven	12	1015.5	leicht bew.	WSW	15	8.9	7.2	19.7	13.5	8.2	5	12.8	1891	26.3	13.04.1952	-6.5	12.04.1986
Hamburg/Flugh.	16	1016.0	leicht bew.	W	5	6.1	2.1	19.2	13.2	2.5	-3	12.9	1890	26.0	18.04.1948	-8.4	12.04.1986
Lübeck	15	1015.5	leicht bew.	SSW	8	6.0	2.5	19.5	10.0	3.2	-4	12.6	1951	24.5	20.04.1988	-4.3	15.04.1957
Boltenhagen	17	1015.3	leicht bew.	SW	9	7.1	0.3	16.0	9.4	5.2	2	13.2	1947	24.8	20.04.1988	-5.1	12.04.1986
Schwerin	68	1015.3	leicht bew.	SSE	5	7.5	-0.7	18.9	13.1	7.1	5	13.1	1951	24.7	20.04.1988	-4.0	13.04.1957
Warnemünde	10	1015.1	wolkenlos	SSE	13	7.9	-2.1	18.2	10.6	6.4	3	13.1	1967	26.5	20.04.1988	-5.8	12.04.1986
Teterow	50	1015.8	wolkenlos	SSE	17	7.7	0.3	18.3	11.2	4.8	-4	13.1	1951	25.0	20.04.1988	-10.6	13.04.1957
Barth	7	1015.7	wolkenlos	S	8	4.8	-0.3	17.0	8.3	2.6	-0	12.9	1951	25.0	20.04.1988	-10.6	13.04.1957
Greifswald	6	1016.4	wolkenlos	S	8	7.8	-1.3	13.6	8.6	2.7	-1	12.9	1951	25.2	14.04.1961	-5.9	13.04.1958
Uckermünde	7	1017.5	wolkenlos	SE	2	4.1	-0.6	12.4	6.9	1.2	-3	13.0	1947	25.0	19.04.1964	-4.0	12.04.1958
Emden	12	1015.9	leicht bew.	SSW	15	6.9	5.9	20.1	11.0	6.7	5	12.3	1890	26.3	17.04.1949	-6.2	12.04.1986
Oldenburg	12	1016.0	wolkig	SW	5	7.3	4.8	20.1	13.5	7.1	3	12.7	1948	25.8	12.04.1952	-9.0	12.04.1986
Bremen/Flugh.	5	1016.3	leicht bew.	WSW	9	8.1	6.1	19.4	12.9	3.8	-0	13.0	1951	25.2	13.04.1952	-5.6	12.04.1986
Soitau	78	1016.7	leicht bew.	WSW	5	4.4	1.7	19.0	12.2	0.9	-1	13.0	1955	24.9	14.04.1959	-6.1	13.04.1957
Boizenburg	46	1016.1	leicht bew.	WSW	11	6.1	-0.1	18.3	11.4	3.3	-1	13.1	1951	25.9	19.04.1968	-6.3	15.04.1957
Lüchow	18	1015.8	leicht bew.	SSW	2	1.4	0.3	19.0	11.1	-0.4	-3	12.8	1951	27.0	20.04.1988	-5.6	12.04.1986
Seehausen/Altm.	23	1018.4	wolkenlos	SSE	4	4.1	-1.3	18.8	9.4	0.6	-3	13.2	1951	25.0	20.04.1988	-6.4	12.04.1986
Marnitz	85	1015.9	wolkenlos	S	9	7.7	0.5	18.3	10.3	5.6	-3	13.1	1958	24.1	14.04.1961	-4.4	13.04.1986
Neuruppin	39	1016.6	wolkenlos	ESE	4	3.9	-1.1	16.5	10.1	3.0	-2	12.9	1951	25.9	19.04.1968	-6.3	15.04.1957
Neubrandenburg	80	1016.8	wolkenlos	SSE	21	8.5	-0.3	17.3	9.2	6.7	3	13.3	1951	25.9	19.04.1968	-6.3	15.04.1957
Angermünde	55	1017.1	wolkenlos	SE	4	5.6	-0.6	17.7	9.9	3.4	-2	13.1	1951	27.0	20.04.1988	-5.6	12.04.1986
Lingen	24	1017.1	wolkig	SSW	8	8.8	6.3	20.7	13.6	8.0	6	11.9	1952	26.3	20.04.1988	-5.3	12.04.1986
Münst.-Osn./Flugh.	53	1017.4	stark bew.	SSW	5	7.9	5.8	20.8	12.6	7.0	2	12.3	1952	26.4	20.04.1988	-6.0	12.04.1986
Osnabrück	97	1017.3	wolkig	SW	8	9.1	6.3	20.2	14.6	8.8	5	12.0	1935	27.0	20.04.1988	-5.7	12.04.1986
Diepholz	43	1016.5	leicht bew.	SSW	5	7.3	5.5	20.0	11.4	5.0	2	12.4	1936	27.2	12.04.1939	-6.3	12.04.1986
Bad Salzungen	139	1017.2	leicht bew.	SSW	5	8.2	4.0	19.2	14.0	7.4	-4	13.0	1891	27.6	16.04.1904	-5.4	12.04.1986
Hannover/Flugh.	59	1016.7	leicht bew.	W	5	7.0	3.9	19.0	12.8	5.1	-0	13.1	1947	25.2	12.04.1989	-11.0	12.04.1986
Braunschweig	88	1016.8	leicht bew.	W	13	8.8	3.8	18.1	13.2	5.1	-4	12.8	1947	27.6	18.04.1949	-6.9	12.04.1986
Gardelegen	48	1016.3	leicht bew.	SW	8	0.3	-1.1	19.0	9.0	-1.4	-4	12.8	1893	28.3	15.04.1922	-6.4	12.04.1913
Magdeburg	85	1016.5	wolkenlos	still	4	4.4	-0.4	18.6	10.8	3.2	0	13.2	1876	27.4	18.04.1880	-5.7	15.04.1913
Potsdam	100	1017.0	wolkenlos	still	9	4.4	-0.4	18.6	10.8	3.2	0	13.2	1947	26.6	18.04.1949	-6.1	12.04.1986
Berlin-Temp.	49	1017.0	wolkenlos	ESE	8	5.9	-0.8	17.4	12.3	4.1	-4	13.1	1947	26.6	18.04.1949	-6.1	12.04.1986
Lindenberg	104	1017.4	wolkenlos	SE	11	5.2	0.2	17.7	11.2	4.5	3	12.5	1970	26.1	19.04.1988	-5.8	12.04.1986
Manschnow	16	1017.1	wolkenlos	ESE	8	4.6	0.0	18.1	10.0	2.0	-3	13.1	1947	27.7	20.04.1988	-5.6	12.04.1986
Düsseld./Flugh.	41	1018.7	stark bew.	WSW	13	9.7	5.3	20.3	15.1	9.2	5	9.8	1935	27.5	18.04.1949	-4.6	12.04.1986
Bocholt	24	1017.4	leicht bew.	SW	13	8.4	5.3	20.9	13.6	8.1	6	9.8	1951	26.4	12.04.1952	-6.5	12.04.1986
Essen	161	1018.6	wolkig	SW	13	9.5	5.5	19.0	14.8	9.4	6	10.0	1951	26.4	12.04.1952	-6.5	12.04.1986
Luedenscheid	392	1018.2	leicht bew.	W	5	6.8	5.6	17.3	11.8	8.8	3	11.1	1951	27.6	20.04.1988	-7.4	12.04.1986
Kahler Asten	859	-	in Wolken	NW	18	4.8	4.5	14.4	9.5	4.0	2	11.7	1951	26.4	12.04.1952	-6.5	12.04.1986
Bad Lippspringe	158	1018.1	stark bew.	ESE	4	4.8	-1.1	19.5	12.5	3.6	-2	12.3	1951	27.6	20.04.1988	-7.4	12.04.1986
Kassel	233	1017.9	leicht bew.	still	2	2.4	-0.6	19.6	10.8	0.9	-3	12.8	1947	28.2	18.04.1949	-6.0	11.04.1954
Göttingen	171	1018.2	leicht bew.	W	9	4.8	-0.6	17.8	11.1	2.6	-2	13.0	1957	25.5	19.04.1964	-7.3	12.04.1986
Leinefelde	356	1017.8	leicht bew.	E	9	4.3	-3.2	14.8	8.0	1.4	-3	12.9	1936	24.3	18.04.1949	-11.0	12.04.1986
Braunlage	610	1017.0	leicht bew.	still	4	3.3	-3.2	14.8	8.0	1.4	-3	12.9	1951	18.3	15.04.1959	-12.6	11.04.1986
Brocken	1153	-	leicht bew.	W	15	8.9	-6.9	9.2	6.1	5.9	-0	13.3	1954	26.1	19.04.1964	-6.5	13.04.1986
Artern	166	1017.8	leicht bew.	still	3	3.2	0.0	18.5	12.3	1.9	-2	12.9	1951	26.0	19.04.1968	-6.0	13.04.1986
Leipzig/Flugh.	141	1016.7	wolkenlos	S	11	5.4	1.8	17.3	10.4	4.2	0	13.0	1951	25.5	19.04.1968	-6.0	12.04.1986
Wittenberg	106	1016.8	wolkenlos	still	5	1.4	0.4	18.3	11.8	3.5	2	12.7	1917	28.0	17.04.1934	-6.3	13.04.1986
Oschatz	152	1017.6	wolkenlos	SSW	4	4.0	0.5	18.0	10.4	1.7	-1	12.6	1951	25.2	19.04.1968	-6.9	12.04.1986
Dresden/Flugh.	230	1017.9	wolkenlos	S	17	4.6	0.7	16.6	10.8	3.0	1	13.0	1951	25.2	19.04.1968	-6.9	12.04.1986
Doblerlug-Kir.	100	1018.0	wolkenlos	S	5	1.3	-0.8	18.1	8.8	-0.8	-6	12.9	1951	26.8	19.04.1968	-5.7	13.04.1986
Cottbus	70	1017.8	wolkenlos	E	4	4.3	-0.1	18.2	10.7	0.4	-4	12.9	1951	24.0	20.04.1988	-5.6	12.04.1986
Görlitz	238	1017.8	wolkenlos	SW	4	4.9	0.9	15.3	9.6	1.3	-1	12.9	1891	29.3	18.04.1949	-4.7	12.04.1986
Aachen	205	1018.7	leicht bew.	SSW	13	7.6	4.2	20.2	13.7	7.6	6	8.4	1958	28.5	20.04.1988	-8.8	12.04.1986
Nürbg.-Barw.	485	1018.9	leicht bew.	WSW	9	6.3	3.8	17.1	11.9	5.9	5	9.7	1951	28.0	20.04.1988	-4.9	12.04.1986
Köln-Bonn/Flugh.	100	1018.6	stark bew.	NW	8	10.5	4.8	21.6	15.4	10.3	9	10.7	1963	23.4	20.04.1988	-8.8	12.04.1986
Bendorf	129	1018.7	stark bew.	SE	2	9.2	7.3	20.8	13.3	8.7	6	10.4	1939	28.5	18.04.1949	-6.0	12.04.1986
Bad Marenberg	555	1018.7	stark bew.	NNW	9	6.9	5.9	17.5	11.4	6.9	5	9.9	1949	28.6	18.04.1949	-5.6	13.04.1986
Gießen	195	1018.5	leicht bew.	still	6	6.6	3.4	19.7	11.3	5.5	3	11.1	1936	22.3	18.04.1949	-10.7	13.04.1986
Bad Hersfeld	273	1019.5	leicht bew.	ENE	2	1.0	-1.9	19.3	9.3	-0.2	-3	12.0	1979	21.3	16.04.1980	-10.7	13.04.1986
Wasserkuppe	925	-	leicht bew.	NW	9	8.1	-5.0	12.7	7.4	4.6	-1	12.4	1979	18.8	12.04.1989	-12.2	13.04.1986
Meiningen	453	1018.7	leicht bew.	SE	4	4.9	-0.7	17.3	10.5	2.5	-1	12.9	1967	24.5	18.04.1949	-10.4	13.04.1986
Schmücke	948	-	leicht bew.	WSW	9	5.5	-4.1	13.4	7.6	3.8	-0	13.1	1947	26.3	18.04.1949	-6.4	14.04.1973
Erfurt/Flugh.	323	1017.9	leicht bew.	SSW	8	5.6	0.4	18.2	11.6	3.1	-1	13.0	1951	25.3	12.04.1981		