

Amtsblatt des Deutschen Wetterdienstes

D 7311 A
ISSN 0936-5818

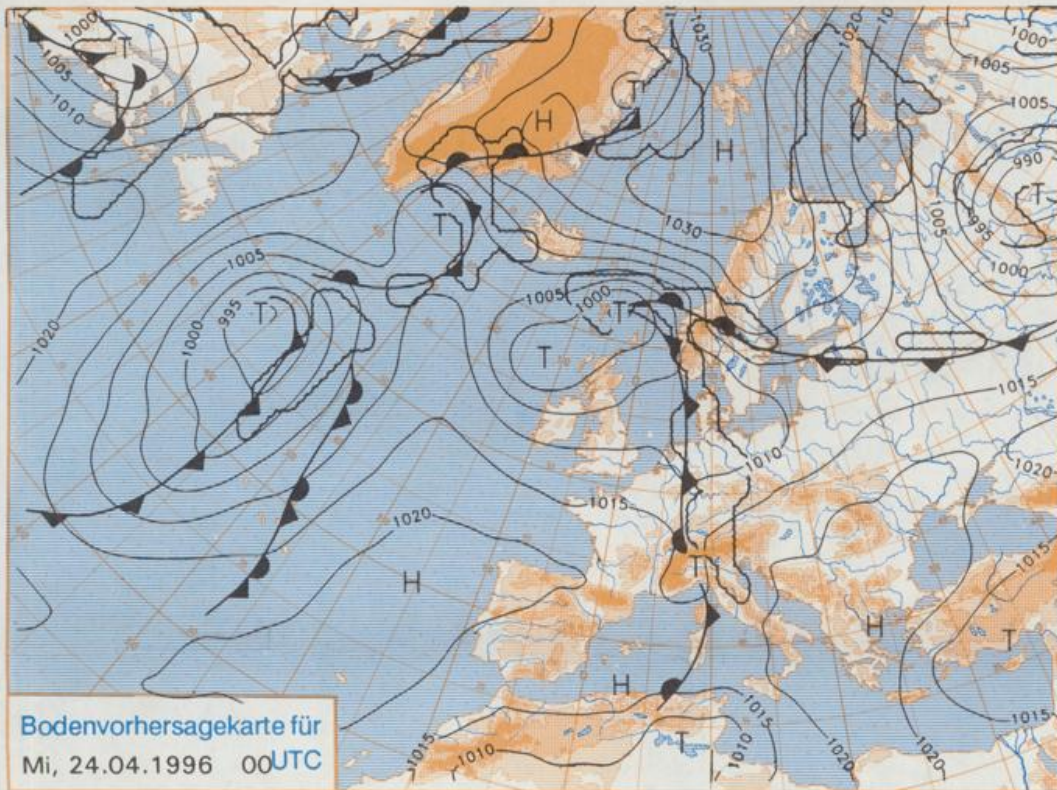
Schutzgebühr monatlich DM 27,50
einschließlich Versandkosten,
Einzelpreis DM 1,25
zuzüglich Versandkosten

Druck und Verlag: Deutscher Wetterdienst
Frankfurter Straße 135, 63067 Offenbach
Postanschrift: 63004 (Postfach), Telefon: (0 69) 80 62-22 83
Telefax: 4152871, Telefax: (0 69) 80 62-24 84
Postgirokonto Frankfurt: BLZ 500 100 60, Kto.-Nr. 490 31 -606
Erscheint täglich; nur Postbezug

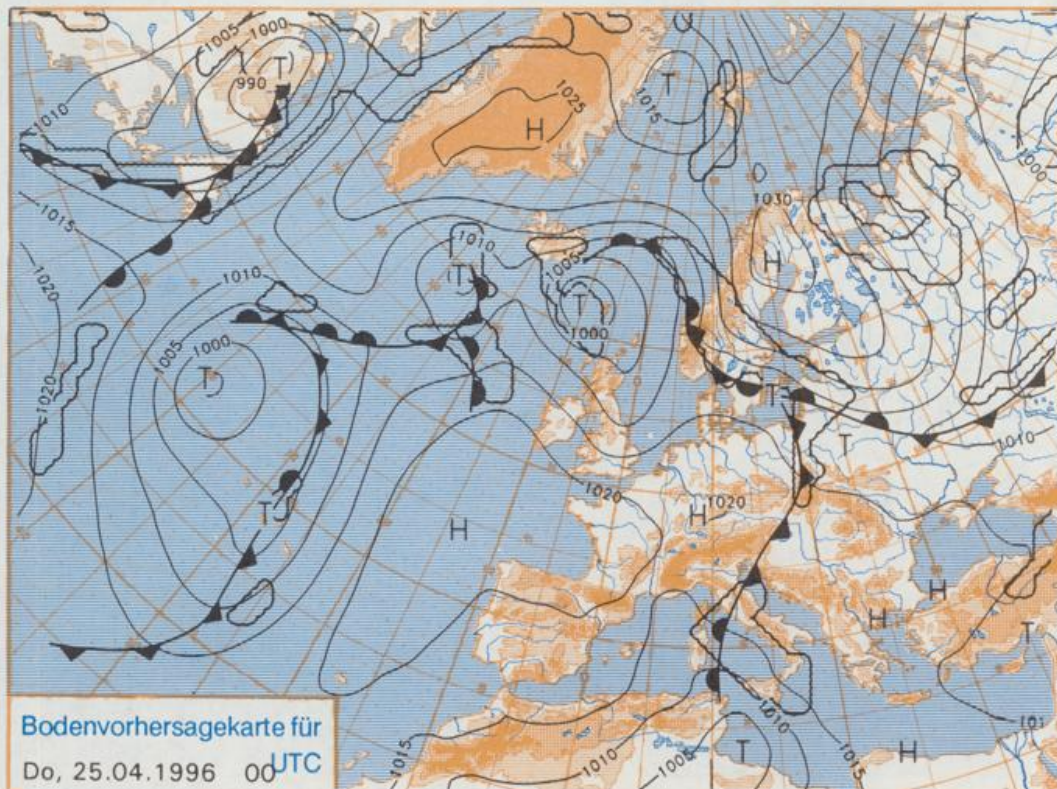
Jahrgang 1996

Montag, den 22. April

Nummer: 113



Stereographische Projektion 1 : 60 000 000 60°N



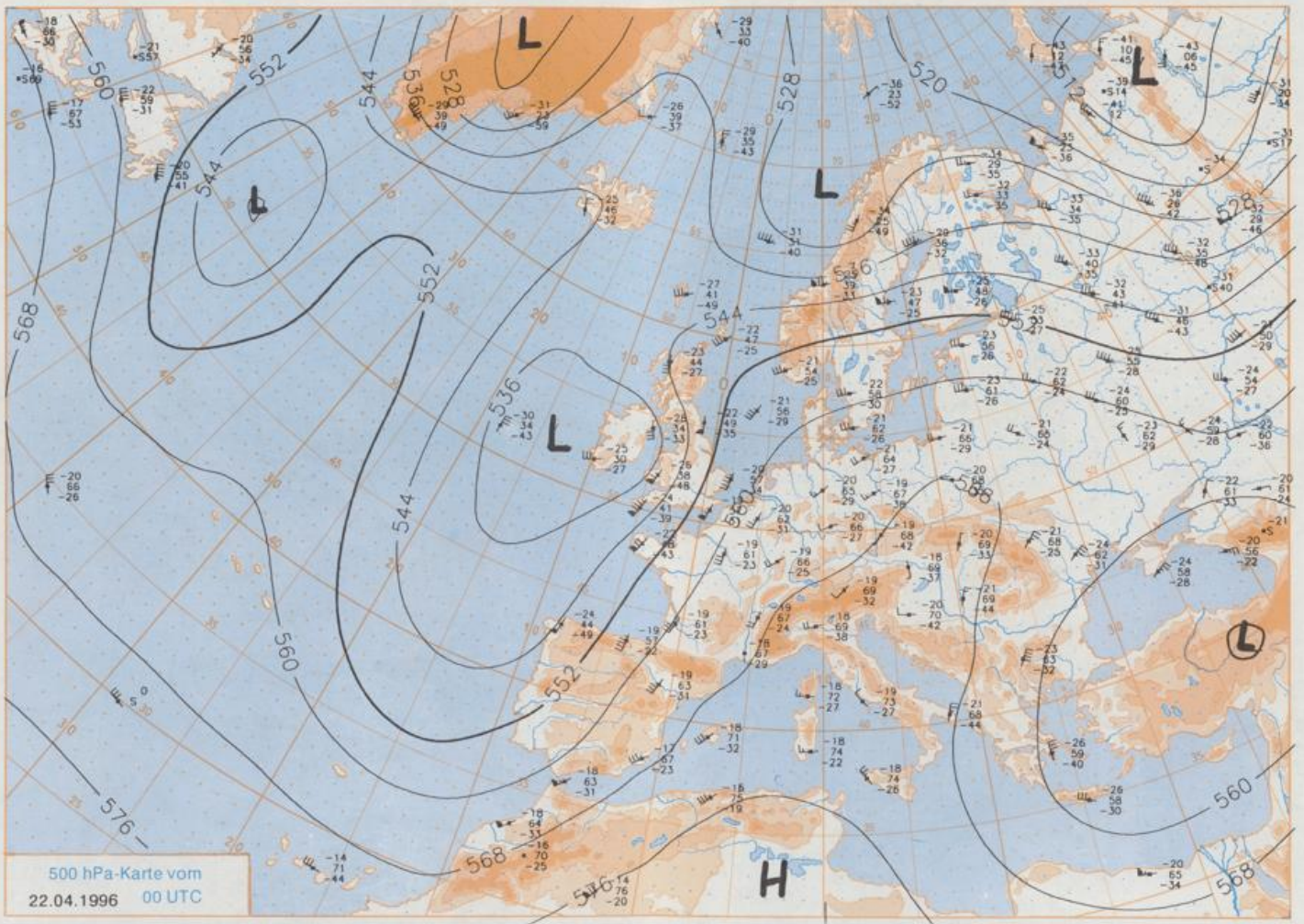
Deutschland-Vorhersage für Mittwoch, 24.04.96.

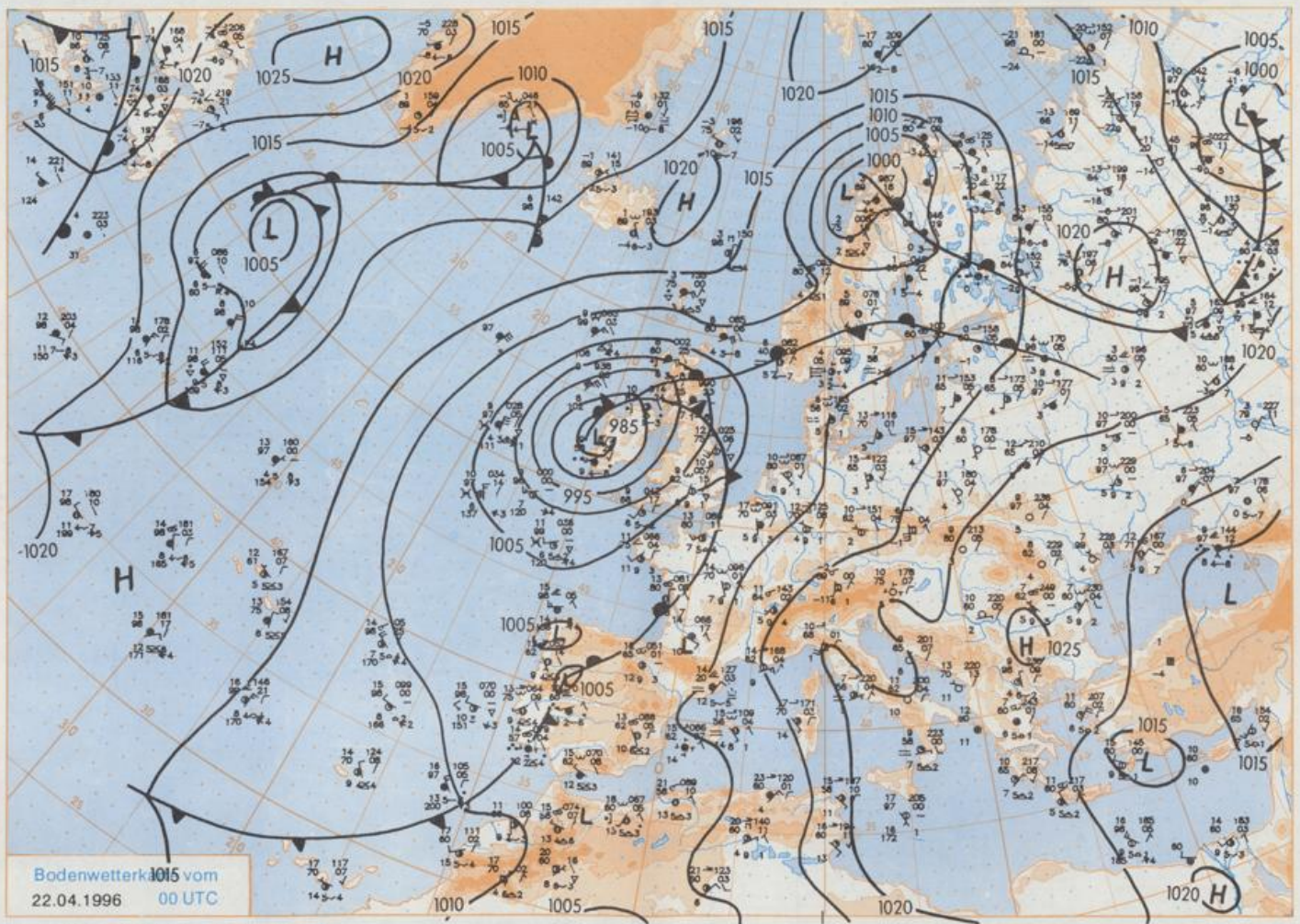
Die im Vorbericht erwähnte Kaltfront eines Tiefs bei den Britischen Inseln kommt etwas langsamer voran, zeigt dann aber im Norden Mitteleuropas eine etwas stärkere Wetterwirksamkeit, ebenso wie auf der Alpensüdseite infolge der südlichen Strömung auf der Vorderseite der Tiefdruckrinne. Diese warme Strömung wird aber mit Durchgang der Rinne durch eine fühlbar kältere mit nördlicher Komponente ersetzt.

Hiernach beginnt der Mittwoch etwa östlich der mittleren Elbe und Spree noch gering bewölkt und warm. Sonnige Abschnitte bestimmen vor allem auch am Nordrand der Ostalpen das Wetter am Mittwoch, was sich hier aus weniger markant ändert als im Norden. Dort breiten sich von der Unterelbe zunächst dichte Regenwolken ostwärts aus, die aber bei ihrer Ostverlagerung wieder deutlich dünner werden. In der Westhälfte ist die Schauer-tätigkeit aber stark herabgesetzt, allenfalls an der Nordwestseite der Gebirge, wie im Schwarzwald und an den Alpen, kommt es noch zu Niederschlag, wobei die Tagestemperaturen hier knapp 15, in den Niederungen sonst bei etwa 18°C liegen. Im Westbereich scheint bereits wieder häufiger die Sonne.

Weitere Aussichten für
Donnerstag, 25.04.96

Wechselnd wolkgig mit einzel-nen Schauern. Relativ kühl.





Wettermeldungen von Montag, dem 22. April 1996 06 UTC

Station	Bar.-höhe (m)	Luftdr. red.NN (hPa)	Wetter	Deutschland										Extremwerte der Lufttemperatur		
				Wind km/h	Temperaturen (Grad C)			Sonne Vort. Std.	RR 24h mm	Schnee höhe cm	in der Dekade vom 21.04. bis 30.04.					
					Luft 2 m	Tau-punkt	Mittel Min				Nacht 2 m 5 cm	seit T _{max} Datum	T _{min} Datum			
Helgoland	8 1009.5	leicht bew.	S	17	8.9	3.6	14.3	11.3	8.5	5	12.9	1953	19.6	28.04.1993	-0.4	23.04.1981
List / Sylt	29 1009.3	leicht bew.	S	11	12.3	6.9	18.8	15.7	11.0	8	11.1	1937	24.2	28.04.1993	-1.1	23.04.1981
Leck	17 1009.8	leicht bew.	SSE	5	10.4	4.4	24.0	16.8	7.5	3	11.0	1974	24.7	28.04.1993	-7.1	24.04.1981
Husum	26 1009.6	leicht bew.	SE	9	12.3	3.5	24.7	18.8	10.0	7	11.0					
Schleswig	48 1010.3	leicht bew.	SSW	9	13.1	2.7	25.0	17.9	12.8	7	12.5	1947	25.7	22.04.1968	-3.4	24.04.1981
Kiel	31 1010.1	leicht bew.	SW	5	16.0	3.6	25.6	18.9	12.0	7	11.0	1940	29.3	21.04.1968	-4.6	21.04.1991
Arkona	42 1012.0	wolkenlos	SSW	26	14.3	5.0	23.3	18.4	12.7	10	10.4	1951	22.1	27.04.1993	-2.3	23.04.1981
Norderney	16 1009.4	leicht bew.	SSE	15	13.1	5.5	24.9	18.2	12.7	12	12.8	1947	25.9	21.04.1968	-0.5	26.04.1950
Bremerhaven	11 1010.2	leicht bew.	S	11	14.7	3.8	25.4	20.4	13.6	10	12.0	1949	28.9	21.04.1968	-0.9	23.04.1951
Cuxhaven	12 1010.1	wolkenlos	SSW	13	15.5	3.5	25.5	20.0	14.2	8	12.4	1948	28.0	21.04.1968	-1.5	23.04.1951
Hamburg/Flugh.	18 1010.9	leicht bew.	SSE	5	13.9	4.7	26.0	18.3	12.0	5	12.3	1891	29.7	21.04.1968	-6.5	22.04.1938
Lübeck	15 1011.4	leicht bew.	S	4	11.8	8.8	28.0	18.3	8.1	3	11.3	1890	29.8	21.04.1968	-6.5	21.04.1991
Boitenhagen	17 1010.9	wolkenlos	SW	18	13.8	5.5	26.5	19.1	12.4	10	11.6	1951	28.3	21.04.1968	-4.2	23.04.1981
Schwerin	68 1011.6	wolkenlos	S	11	14.2	5.0	27.9	21.1	12.3	7	12.2	1947	29.3	21.04.1968	-3.8	21.04.1991
Warnemünde	10 1011.1	wolkenlos	S	13	16.3	3.8	27.6	19.7	14.2	9	11.7	1951	29.2	21.04.1968	-2.1	23.04.1981
Teterow	50 1011.9	wolkenlos	S	15	13.7	6.3	28.0	19.8	11.2	8	10.7	1947	29.0	22.04.1968	-3.8	29.04.1976
Barth	7 1011.2	wolkenlos	SSE	5	12.9	6.0	27.5	17.8	9.4	6	10.4	1967	32.0	22.04.1968	-4.4	29.04.1976
Greifswald	6 1012.1	wolkenlos	S	9	14.8	5.6	27.4	17.6	9.9	5	11.3	1951	28.0	21.04.1968	-4.1	25.04.1981
Uckermünde	7 1013.0	wolkenlos	S	5	12.7	4.2	27.4	16.7	11.6	9	11.7	1951	28.2	26.04.1993	-4.6	27.04.1954
Emden	12 1009.4	leicht bew.	S	9	12.8	5.8	24.5	16.8	10.7	8	12.2	1947	28.7	21.04.1968	-3.0	21.04.1957
Oldenburg	12 1010.3	leicht bew.	S	5	16.1	2.3	26.7	19.2	13.0	6	12.3					
Bremen/Flugh.	5 1010.6	leicht bew.	SSE	8	12.8	4.6	26.1	18.6	9.7	5	12.8	1890	30.2	21.04.1968	-6.2	21.04.1991
Sozial	78 1011.7	leicht bew.	SSE	5	9.7	5.0	27.2	18.0	7.1	1	12.4	1948	29.8	21.04.1968	-7.2	21.04.1991
Boizenburg	46 1011.9	wolkenlos	S	11	13.4	4.5	28.1	19.4	10.9	6	12.3	1951	30.6	21.04.1968	-3.4	21.04.1973
Lüchow	18 1011.9	wolkenlos	S	4	9.5	8.0	27.7	17.9	6.5	4	12.0	1955	30.1	22.04.1968	-6.8	21.04.1991
Seehausen/Altm.	23 1012.5	wolkenlos	ESE	4	10.1	4.8	28.5	17.4	7.2	4	9.7					
Marnitz	85 1011.9	wolkenlos	ESE	2	14.8	4.3	27.5	19.5	11.9	5	X	1951	30.8	22.04.1968	-4.0	25.04.1991
Neuruppin	39 1012.5	wolkenlos	ESE	4	10.8	6.3	26.8	18.1	9.8	5	12.1	1958	30.9	23.04.1968	-4.6	29.04.1976
Neubrandenburg	80 1012.6	wolkenlos	S	11	15.5	4.3	26.7	20.3	13.0	9	11.1					
Angermünde	55 1013.0	leicht bew.	SSE	4	12.1	5.9	27.0	19.8	8.9	5	12.3	1951	31.7	22.04.1968	-4.0	21.04.1953
Lingen	24 1010.1	leicht bew.	SSE	9	13.7	3.3	26.3	19.8	13.4	10	12.1	1951	30.3	21.04.1968	-5.3	21.04.1991
Münst.-Osn./Flugh.	53 1010.7	leicht bew.	ESE	5	12.5	3.7	26.2	17.7	10.4	6	11.6					
Osnabrück	97 1010.8	leicht bew.	S	4	14.3	4.4	26.0	21.7	13.1	8	12.6	1952	30.3	21.04.1968	-4.0	21.04.1991
Dröpholz	43 1010.9	leicht bew.	S	5	12.4	6.0	26.0	18.1	9.0	4	12.9	1952	30.0	21.04.1968	-4.8	24.04.1988
Bad Salzuflen	139 1011.1	leicht bew.	still	16.0	2.8	26.0	20.0	15.4	10.0	10	12.3	1935	30.8	21.04.1968	-3.8	21.04.1991
Hannover/Flugh.	59 1011.0	leicht bew.	SE	4	14.5	3.6	26.7	19.6	11.6	6	12.5	1936	29.7	21.04.1968	-5.3	24.04.1988
Braunschweig	88 1011.9	wolkig	SSW	8	15.3	4.5	26.9	20.4	12.3	7	12.7	1891	29.8	21.04.1968	-4.6	24.04.1988
Gardelegen	48 1012.3	leicht bew.	still	8.7	6.0	27.9	17.0	4.8	3	9.5	1947	31.3	22.04.1968	-7.1	29.04.1976	
Magdeburg	85 1012.4	leicht bew.	SSE	5	11.3	5.2	27.9	18.9	8.7	4	11.1	1947	31.9	22.04.1968	-5.3	24.04.1988
Potsdam	100 1012.8	leicht bew.	S	13	13.6	5.4	28.4	20.5	12.6	8	12.7	1893	31.8	22.04.1968	-4.0	22.04.1929
Berlin-Temp.	49 1013.0	leicht bew.	SE	5	13.2	4.1	27.3	20.4	11.7	4	12.3	1876	31.3	22.04.1968	-3.9	22.04.1929
Lindenberg	104 1013.3	wolkig	SE	13	13.5	5.7	26.8	19.4	12.5	10	12.1	1947	30.9	22.04.1968	-3.9	25.04.1972
Manschnow	16 1013.0	leicht bew.	ESE	11	12.1	4.3	27.1	18.8	10.2	5	12.3					
Düsseldorf/Flugh.	41 1010.6	leicht bew.	SSE	17	16.1	4.0	26.1	21.0	15.2	11	12.4	1970	26.9	30.04.1993	-3.6	24.04.1981
Bocholt	24 1009.8	leicht bew.	S	8	13.7	5.1	26.4	19.0	12.5	7	11.6	1947	29.6	21.04.1968	-5.6	29.04.1976
Essen	161 1011.1	leicht bew.	SSE	17	15.9	4.1	24.9	20.0	15.1	11	12.1	1935	28.9	21.04.1968	-2.8	21.04.1991
Luedenscheid	392 1011.3	leicht bew.	still	14.2	3.0	23.8	18.9	13.4	8	11.9						
Kahler Asten	859	leicht bew.	S	15	11.9	0.9	21.1	16.2	10.6	5	12.8	Re 1955	24.5	22.04.1968	-7.4	25.04.1972
Bad Lippspringe	158 1011.3	leicht bew.	SE	4	14.8	4.4	26.3	20.2	10.9	5	12.7	1951	29.4	21.04.1968	-5.0	29.04.1976
Kassel	233 1013.0	leicht bew.	S	4	9.8	4.9	26.0	17.7	8.6	3	12.7	1951	30.1	21.04.1968	-3.7	24.04.1981
Göttingen	171 1013.3	leicht bew.	ESE	5	8.0	5.4	26.8	16.0	6.1	3	12.6	1947	29.7	21.04.1968	-5.3	22.04.1951
Leinefelde	356 1013.0	leicht bew.	N	2	13.4	3.3	25.1	18.2	12.5	5	12.6	1957	28.6	22.04.1968	-6.2	24.04.1981
Braunlage	610 1013.3	leicht bew.	W	2	11.4	4.1	22.9	14.6	9.1	3	12.2	Re 1936	25.9	22.04.1968	-7.0	24.04.1981
Brocken	1153	leicht bew.	SSE	26	14.5	-1.4	17.2	14.7	13.2	5	12.4	50 1951	21.4	23.04.1968	-10.2	25.04.1972
Artern	166 1014.0	wolkenlos	WSW	5	8.6	4.7	27.3	18.3	8.1	5	11.8	1954	31.0	22.04.1968	-3.9	29.04.1976
Leipzig/Flugh.	141 1013.1	wolkenlos	S	11	11.5	7.3	25.8	19.3	9.7	7	12.4	1951	30.4	22.04.1968	-4.9	24.04.1988
Wittenberg	106 1013.0	wolkenlos	still	12.1	5.2	27.2	20.1	10.6	7	12.6	1951	32.0	23.04.1968	-4.7	24.04.1988	
Oschatz	152 1013.7	wolkenlos	SE	5	11.1	6.5	26.7	18.1	9.2	6	12.1					
Dresden/Flugh.	230 1013.9	wolkig	SSE	21	15.9	3.8	25.2	19.1	15.2	12	12.4	1917	30.4	23.04.1968	-4.3	24.04.1988
Doberlug-Kir.	100 1014.2	leicht bew.	S	9	8.1	5.5	27.2	16.5	7.4	3	12.4	1951	30.7	23.04.1968	-6.7	24.04.1988
Cottbus	70 1013.5	wolkig	S	5	15.4	4.6	27.5	18.0	11.6	7	12.5	1951	31.1	22.04.1968	-6.5	24.04.1988
Görlitz	238 1013.8	wolkig	SSW	18	16.5	3.7	24.7	19.2	13.9	11	12.7	1951	30.2	23.04.1968	-4.9	26.04.1972
Aachen	205 1009.6	leicht bew.	S	15	15.7	3.0	25.6	20.2	15.3	11	12.3	1891	30.0	21.04.1968	-2.3	21.04.1908
Nuerbg.-Barw.	485 1011.5	leicht bew.	S	13	13.1	2.4	22.9	17.2	12.2	10	12.1					
Köln-Bonn/Flugh.	100 1011.4	leicht bew.	E	8	14.9	3.7	27.4	20.2	14.3	10	12.8	0.0 1958	30.8	21.04.1968	-5.5	21.04.1991
Bendorf	129 1012.3	leicht bew.	ENE	4	11.9	6.5	26.8	19.4	11.3	8	12.5	1951	30.4	21.04.1968	-2.5	29.04.1976
Bad Marienberg	555 1013.0	leicht bew.	S	9	11.3	1.6	22.4	17.2	11.1	7	12.5	1963	25.6	21.04.1968	-5.2	21.04.1991
Gießen	195 1013.7	leicht bew.	still	9.2	4.7	25.3	14.3	6.9	5	11.9	1939	28.6	22.04.1968	-3.1	23.04.1955	
Bad Hersfeld	273 1014.9	leicht bew.	N	4	6.6	3.8	26.4	15.5	5.5							