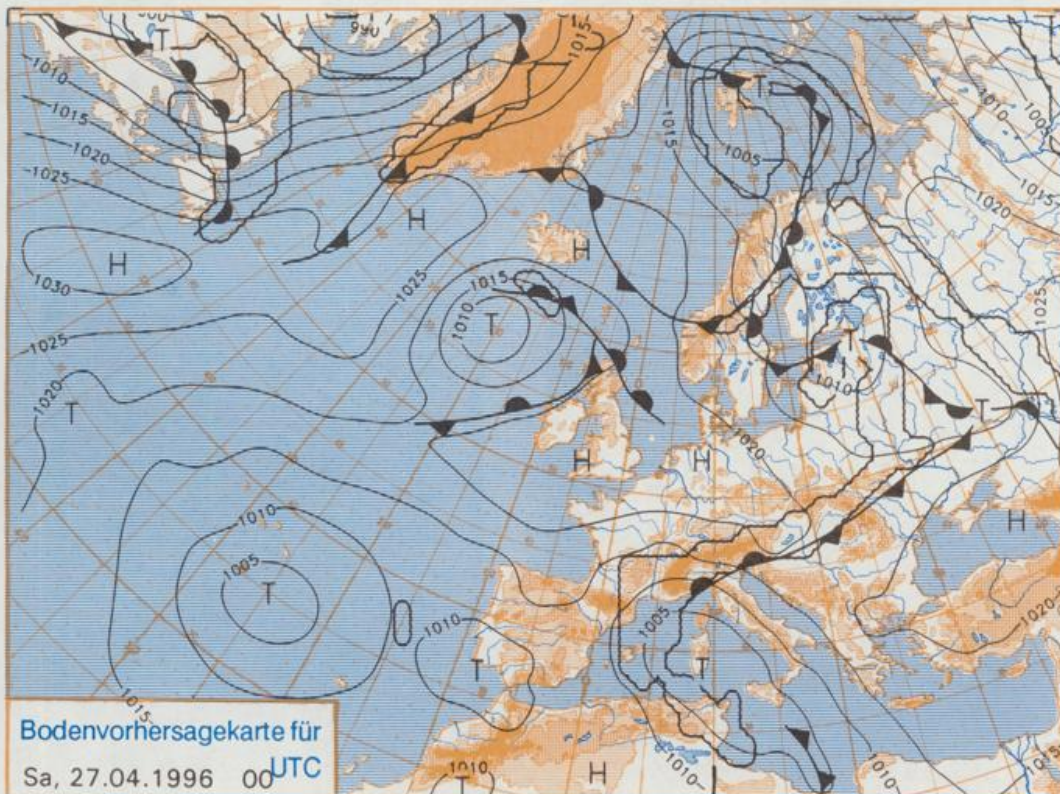


Stereographische Projektion 1 : 60 000 000 60°N

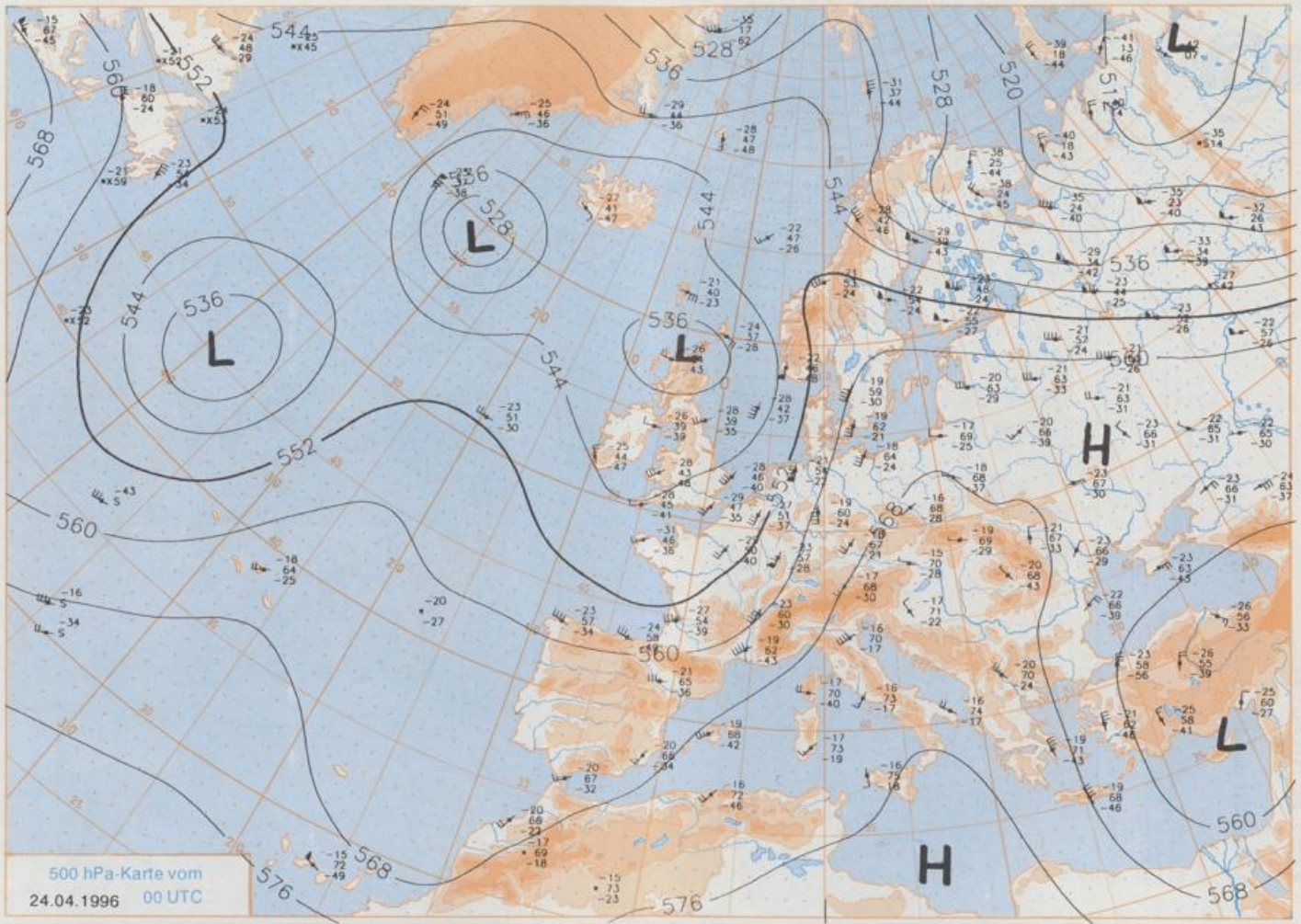


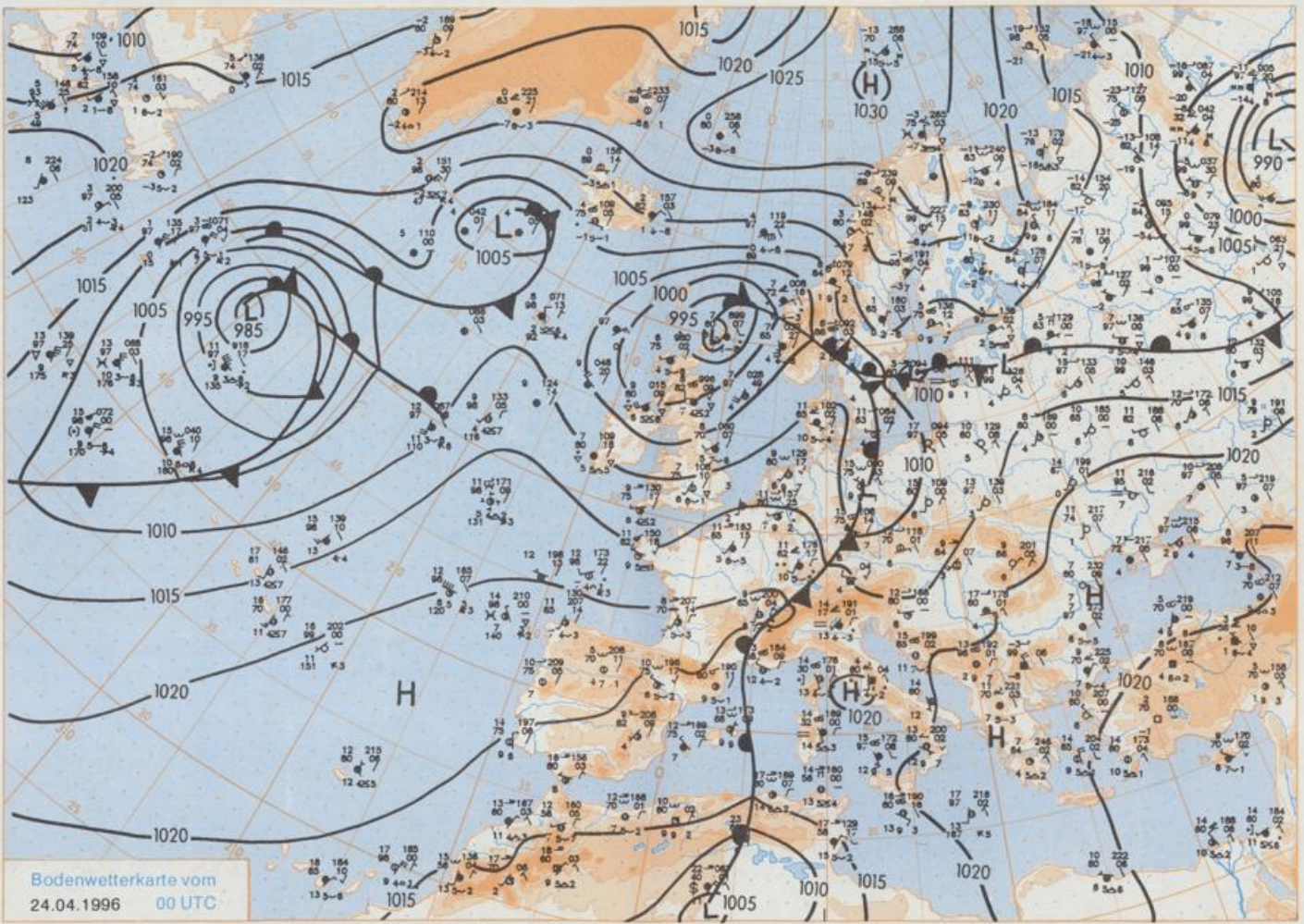
Deutschland-Vorhersage für Freitag, 26.04.96

Die Ostseite eines Hochs mit Kern über Westfrankreich hat sich über Deutschland hinweg bis Polen vorgeschoben. Dieser Hochkeil wird im Tagesverlauf abgebaut, bleibt jedoch noch wetterbestimmend. An seiner Nordseite zieht Bewölkung ostwärts, die insbesondere den Norden und die Mitte Deutschlands mit einzelnen Niederschlägen beeinflusst. Hebungsprozesse eines Tiefs über Oberitalien, die über die Ostalpen nordwestwärts ausgreifen, weichen südostwärts zurück, so daß im Tagesverlauf die Bewölkung im Süden auflockert und die Niederschlagsneigung abnimmt. Die Tageshöchsttemperaturen liegen im Norden um 14°C, sonst um 18°C.

Weitere Aussichten für Samstag, 27.04.96

Überwiegend heiter und trocken, Temperaturanstieg auf Werte um 20°C.





Stereographische Projektion 1 : 30 000 000 60°N

Wettermeldungen von Mittwoch, dem 24. April 1996 06 UTC

Station	Bar.- höhe (m)	Luftdr. red.NN (hPa)	Wetter	Wind km/h	Temperatur (Grad C)					Sonne Vort. Std.	RR 24h mm	Schnee höhe cm	Extremwerte der Lufttemperatur in der Dekade vom 21.04. bis 30.04.					
					Luft		Tau-		Mittel				in der Dekade vom 21.04. bis 30.04.					
					2 m	punkt	Max	Mittel	Min				2 m	5 cm	Tmax	Datum	Tmin	Datum
Helgoland	8	1014.0	wolkig	SSW	18	6.1	4.8	14.1	9.4	5.3	5	3.4	0.0	1953	19.6	28.04.1993	-0.4	23.04.1981
List / Sylt	29	1013.3	wolkig	SW	17	6.4	6.0	20.2	12.7	4.7	5	3.4	0.0	1937	24.2	28.04.1993	-1.1	23.04.1981
Leck	17	1013.4	bedeckt	W	11	8.0	7.6	22.9	16.2	7.0	7	6.2	0.1	1974	24.7	28.04.1993	-7.1	24.04.1981
Husum	26	1013.6	stark bew.	SW	17	8.9	7.4	23.0	16.6	8.0	8	6.5	0.4	1947	25.7	22.04.1968	-3.4	24.04.1981
Schleswig	48	1014.2	bedeckt	W	9	8.8	8.1	24.1	17.2	8.6	9	7.1	3	1940	29.3	21.04.1968	-4.6	21.04.1991
Kiel	31	1013.7	stark bew.	WNW	15	9.8	8.9	26.7	17.8	10.3	10	7.8	9	1951	22.1	27.04.1993	-2.3	23.04.1981
Arkona	42	1012.8	Schauer	WNW	44	8.4	7.4	20.5	17.1	7.7	8	12.1	0.0	1947	25.9	21.04.1968	-0.5	26.04.1950
Norderney	16	1013.9	wolkig	SW	21	9.2	7.2	20.2	14.2	9.1	8	2.2	0.0	1949	28.9	21.04.1968	-0.9	23.04.1951
Bremerhaven	11	1014.6	wolkig	WSW	18	9.8	6.9	21.8	15.8	9.8	8	5.6	0.7	1946	28.0	21.04.1968	-1.5	23.04.1951
Cuxhaven	12	1014.3	stark bew.	W	15	10.3	8.6	23.0	16.0	9.9	9	6.9	1	1951	29.7	21.04.1968	-6.5	22.04.1938
Hamburg/Flugh.	16	1013.8	bedeckt	WSW	11	11.8	10.9	26.5	18.7	11.4	11	8.3	12	1980	29.8	21.04.1968	-6.5	21.04.1991
Lübeck	15	1014.3	bedeckt	W	4	11.5	11.0	28.2	20.1	11.1	11	9.9	22	1951	28.3	21.04.1968	-4.2	23.04.1981
Boitenhagen	17	1013.7	Regen	still	4	10.9	10.5	27.7	18.2	10.7	10	10.0	20	1947	29.3	21.04.1968	-3.8	21.04.1991
Schwerrn	68	1013.8	Regen	ENE	4	11.5	10.8	28.8	19.9	11.4	11	10.0	20	1951	29.3	21.04.1968	-2.1	23.04.1981
Warnemünde	10	1013.2	Regen	WNW	13	9.3	8.5	29.5	17.5	9.2	9	11.3	15	1947	29.0	22.04.1968	-3.8	29.04.1976
Teterow	50	1013.1	Regen	NW	15	11.7	11.4	29.3	21.3	11.5	11	12.1	12	1967	32.0	22.04.1968	-4.4	29.04.1976
Barth	7	1012.7	Regen	WNW	28	11.5	10.8	29.2	20.2	11.2	11	11.8	7	1951	28.0	21.04.1968	-4.1	25.04.1981
Greifswald	6	1012.2	Schauer	WNW	31	11.9	10.9	28.3	21.1	11.9	10	12.1	1	1951	28.2	26.04.1993	-4.6	27.04.1954
Ueckermünde	7	1011.4	bedeckt	WNW	31	13.4	10.9	28.9	22.0	11.3	8	12.5	1	1947	28.7	21.04.1968	-3.0	21.04.1957
Emden	12	1014.8	wolkig	SW	26	8.7	6.4	20.5	14.7	8.7	8	2.3	0.1	1951	30.3	21.04.1968	-5.3	21.04.1991
Oldenburg	12	1015.1	leicht bew.	SW	11	9.4	4.6	23.2	17.7	9.4	6	4.2	0.8	1952	30.3	21.04.1968	-4.0	21.04.1991
Bremen/Flugh.	5	1015.0	wolkig	WSW	15	9.5	7.1	24.2	17.9	8.5	7	3.6	3	1950	30.2	21.04.1968	-6.2	21.04.1991
Saltau	78	1015.1	stark bew.	W	11	10.0	8.1	25.3	19.0	10.0	10	6.8	11	1948	29.8	21.04.1968	-7.2	21.04.1991
Boizenburg	46	1014.2	Regen	WSW	9	11.2	11.2	28.2	19.5	11.1	11	9.2	18	1951	30.6	21.04.1968	-3.4	21.04.1973
Lüchow	18	1014.1	Regen	WNW	2	11.5	10.9	27.4	19.9	11.5	11	10.2	16	1955	30.1	22.04.1968	-6.8	21.04.1991
Seehausen/Altm.	23	1013.8	Regen	NW	13	12.0	11.4	29.0	20.2	11.8	12	10.8	14	1951	30.8	22.04.1968	-4.0	25.04.1972
Marnitz	85	1013.6	Schauer	NNW	9	11.5	10.5	28.8	21.0	11.5	11	12.1	5	1958	30.9	23.04.1968	-4.6	29.04.1976
Neuruppin	39	1012.9	Regen	NW	15	12.7	11.9	28.1	20.8	12.7	12	12.0	5	1951	31.7	22.04.1968	-4.0	21.04.1953
Neubrandenburg	80	1013.1	Regen	NW	21	11.7	11.2	28.3	21.3	11.7	11	12.1	3	1951	31.7	22.04.1968	-4.0	21.04.1953
Angermünde	55	1010.5	Regen	NW	44	13.2	10.9	28.2	20.2	12.9	7	12.5	0.0	1951	30.3	21.04.1968	-5.3	21.04.1991
Lingen	24	1015.9	wolkig	SW	13	9.6	5.0	21.6	17.1	9.5	9	3.0	0.0	1952	30.3	21.04.1968	-4.0	21.04.1991
Münst.-Osn./Flugh.	53	1016.1	wolkig	SW	11	9.9	6.2	21.4	17.9	8.5	7	3.5	0.1	1952	30.3	21.04.1968	-4.0	21.04.1991
Osnabrück	97	1016.0	wolkig	W	9	9.7	6.1	22.6	18.4	9.5	8	4.8	1	1952	30.0	21.04.1968	-4.8	24.04.1988
Diepholz	43	1015.6	wolkig	WSW	11	10.2	5.8	23.3	17.8	9.8	8	3.7	4	1935	30.8	21.04.1968	-3.8	21.04.1991
Bad Salzuflen	139	1015.9	stark bew.	WSW	5	9.6	7.5	23.8	18.5	9.3	9	3.7	3	1936	29.7	21.04.1968	-5.3	24.04.1988
Hannover/Flugh.	59	1015.0	stark bew.	WNW	18	12.0	10.4	25.7	20.2	11.5	11	8.4	19	1936	29.7	21.04.1968	-5.3	24.04.1988
Braunschweig	88	1014.4	Regen	WNW	9	11.9	11.5	28.4	19.3	11.9	12	9.9	14	1947	31.3	22.04.1968	-7.1	29.04.1976
Gardelegen	48	1014.4	Regen	WSW	9	11.7	10.5	28.3	20.8	11.4	10	10.6	11	1947	31.9	22.04.1968	-5.3	24.04.1988
Magdeburg	85	1014.5	Regen	W	5	11.7	10.5	28.3	20.8	11.4	10	10.6	11	1947	31.9	22.04.1968	-5.3	24.04.1988
Potsdam	100	1013.2	Regen	WNW	18	12.6	12.2	30.0	21.1	12.6	12	12.1	0.8	1893	31.8	22.04.1968	-4.0	22.04.1929
Berlin-Temp.	49	1012.4	Regen	NW	33	13.6	11.6	28.7	22.0	13.6	11	12.5	0.0	1876	31.3	22.04.1968	-3.9	22.04.1929
Lindenberg	104	1011.1	Regen	WNW	30	13.6	11.7	28.2	21.0	13.3	9	12.1	0.0	1947	30.9	22.04.1968	-3.9	25.04.1972
Manschnow	16	1009.9	stark bew.	NW	31	15.6	11.4	28.9	19.4	9.8	7	12.6	1	1947	30.9	22.04.1968	-3.9	25.04.1972
Düsseldorf/Flugh.	41	1017.2	leicht bew.	SW	8	8.5	5.6	20.7	17.2	7.0	2	2.2	1	1970	26.9	30.04.1993	-3.6	24.04.1981
Bocholt	24	1016.5	leicht bew.	SW	9	7.3	4.5	20.4	16.0	7.0	4	5.0	0.0	1947	29.6	21.04.1968	-5.8	29.04.1976
Essen	161	1017.5	leicht bew.	S	8	8.4	5.5	19.8	16.6	7.7	5	2.1	1	1935	28.9	21.04.1968	-2.8	21.04.1991
Luedenscheid	392	1017.1	wolkig	W	9	7.4	4.8	19.1	14.7	6.7	5	3.0	0.7	1955	24.5	22.04.1968	-7.4	25.04.1972
Kahler Asten	859	-	stark bew.	WSW	9	9.7	7.7	22.9	17.2	9.5	7	3.5	4	1951	29.4	21.04.1968	-5.0	29.04.1976
Bad Lippspringe	158	1016.4	stark bew.	ESE	2	10.4	6.5	23.2	16.1	10.0	9	4.3	8	1951	30.1	21.04.1968	-3.7	24.04.1981
Kassel	233	1015.9	wolkig	WNW	11	11.4	9.7	24.8	17.8	11.0	10	5.1	18	1947	29.7	21.04.1968	-5.3	22.04.1951
Göttingen	171	1016.1	Regen	W	9	10.1	9.4	23.8	17.3	9.7	9	6.4	19	1957	28.6	22.04.1968	-6.2	24.04.1981
Leinefelde	356	1015.7	bedeckt	W	11	8.4	7.6	22.0	15.7	7.8	7	7.5	19	1936	29.6	22.04.1968	-7.0	24.04.1981
Braunlage	610	1014.8	-	W	30	5.1	5.1	15.6	11.8	4.7	3	7.5	19	1951	21.4	23.04.1968	-10.2	25.04.1972
Brocken	1153	-	Sprühregen	W	9	11.4	10.7	27.6	19.6	11.2	10	10.8	12	1954	31.0	22.04.1968	-3.9	29.04.1976
Artern	166	1015.4	Regen	WSW	9	11.4	10.7	27.6	19.6	11.2	10	10.8	12	1951	30.4	22.04.1968	-4.7	24.04.1988
Leipzig/Flugh.	141	1014.9	Regen	WNW	21	11.8	10.7	27.6	20.0	11.8	11	11.7	0.8	1951	30.4	22.04.1968	-4.7	24.04.1988
Wittenberg	106	1013.6	Regen	NW	13	12.1	10.8	29.1	20.9	12.1	11	11.9	0.0	1951	32.0	23.04.1968	-4.9	24.04.1988
Oschatz	152	1014.4	Regen	WNW	22	12.5	11.4	27.8	20.2	12.5	11	12.3	0.3	1917	30.4	23.04.1968	-4.3	24.04.1988
Dresden/Flugh.	230	1014.3	stark bew.	W	18	12.9	10.5	27.2	20.9	12.9	10	12.3	0.0	1951	30.7	23.04.1968	-6.7	24.04.1988
Doberlug-Kir.	100	1013.8	stark bew.	WNW	22	12.7	10.4	28.6	19.5	12.7	8	12.7	0.1	1951	31.1	22.04.1968	-6.5	24.04.1988
Cottbus	70	1012.2	stark bew.	WNW	22	14.5	9.8	28.8	19.4	11.9	8	12.4	0.0	1951	30.2	23.04.1968	-4.9	26.04.1972
Görlitz	238	1012.1	stark bew.	W	28	14.1	10.5	25.9	19.9	13.7</								