

Amtsblatt des Deutschen Wetterdienstes

D 7311 A
ISSN 0936-5818

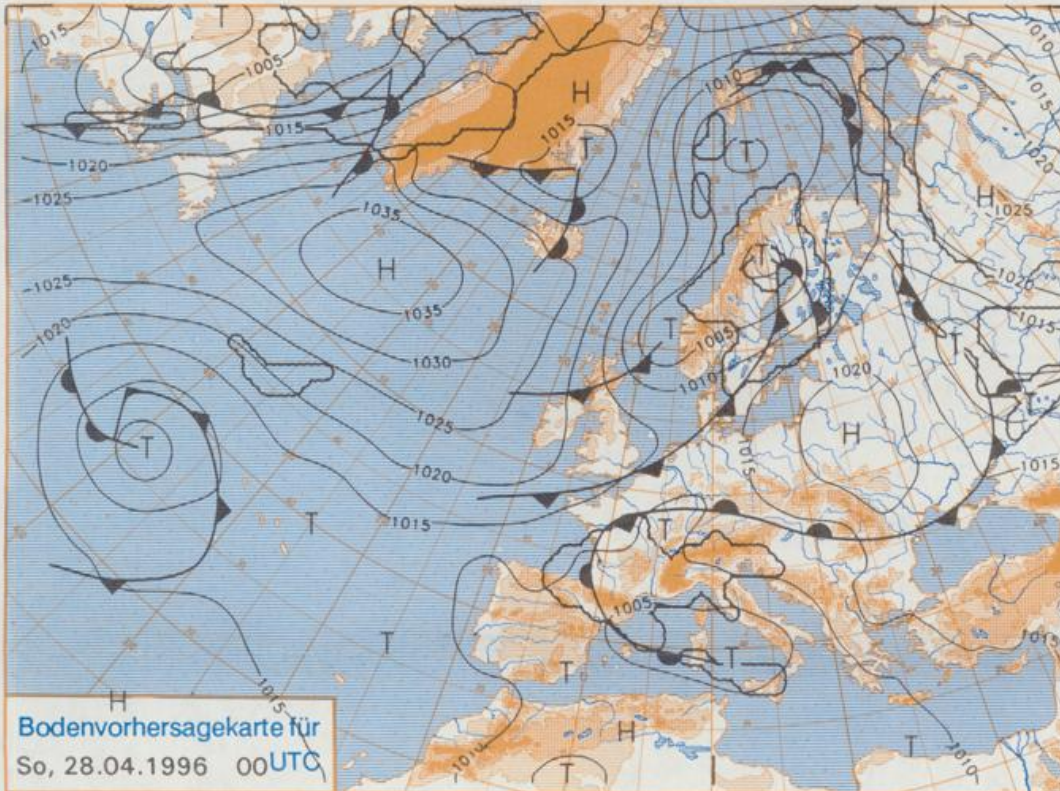
Schutzgebühr monatlich DM 27,50
einschließlich Versandkosten,
Einzelpreis DM 1,25
zuzüglich Versandkosten

Druck und Verlag: Deutscher Wetterdienst
Frankfurter Straße 135, 63067 Offenbach
Postanschrift: 63004 (Postfach), Telefon: (0 69) 80 62-22 83
Telefax: 4152871, Telefax: (0 69) 80 62-24 84
Postgirokonto Frankfurt: BLZ 500 100 60, Kto.-Nr. 490 31 -606
Erscheint täglich; nur Postbezug

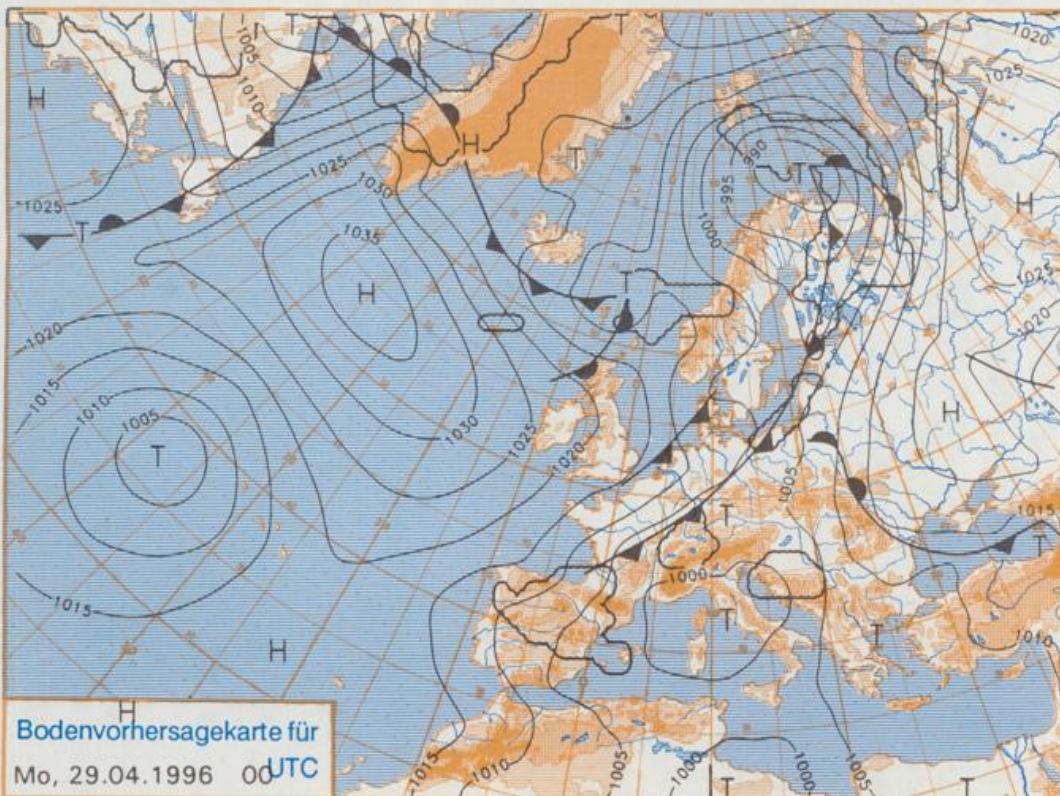
Jahrgang 1996

Freitag, den 26. April

Nummer: 117



Stereographische Projektion 1 : 60 000 000 60°N



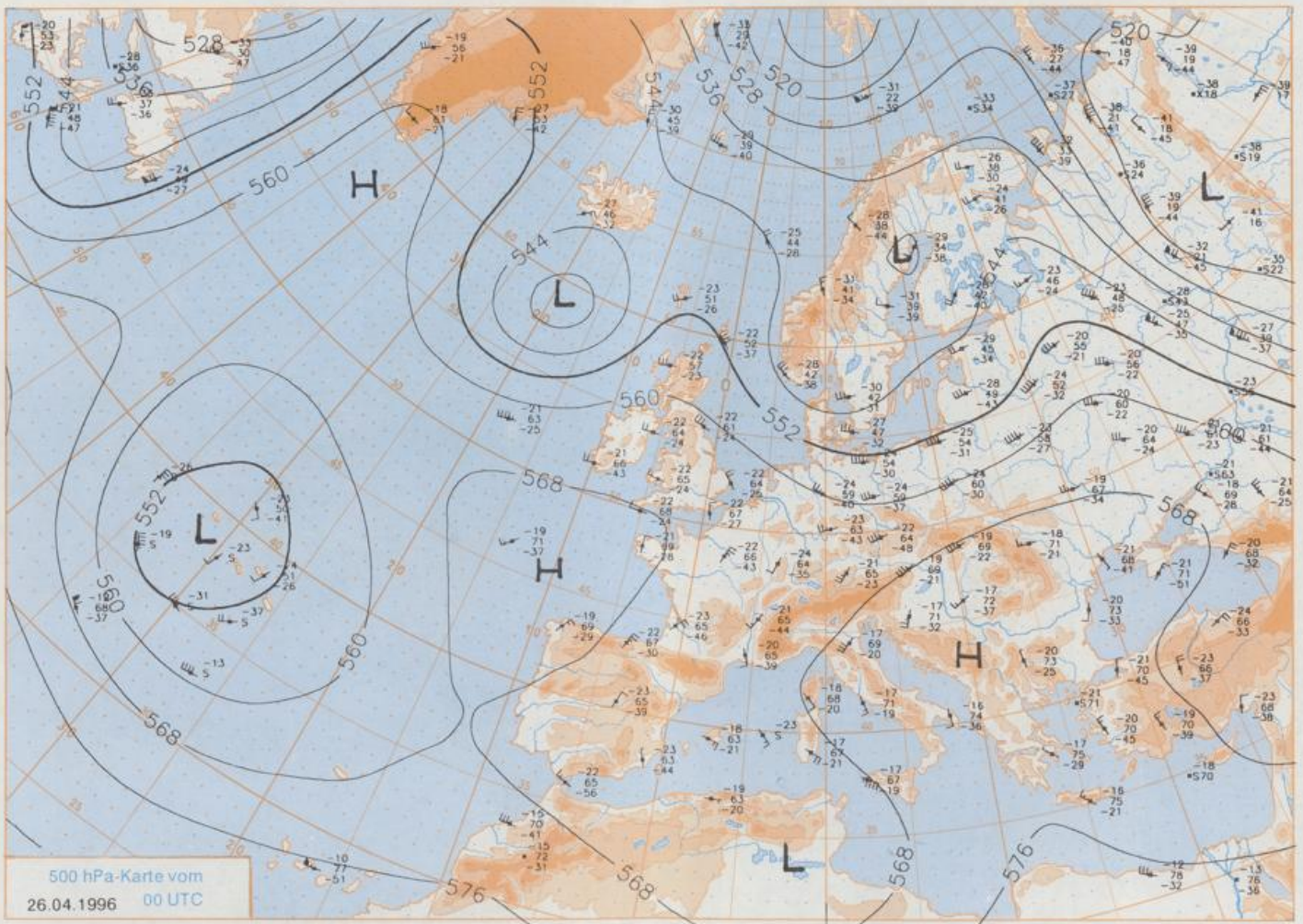
Deutschland-Vorhersage für Sonntag, 28.04.96

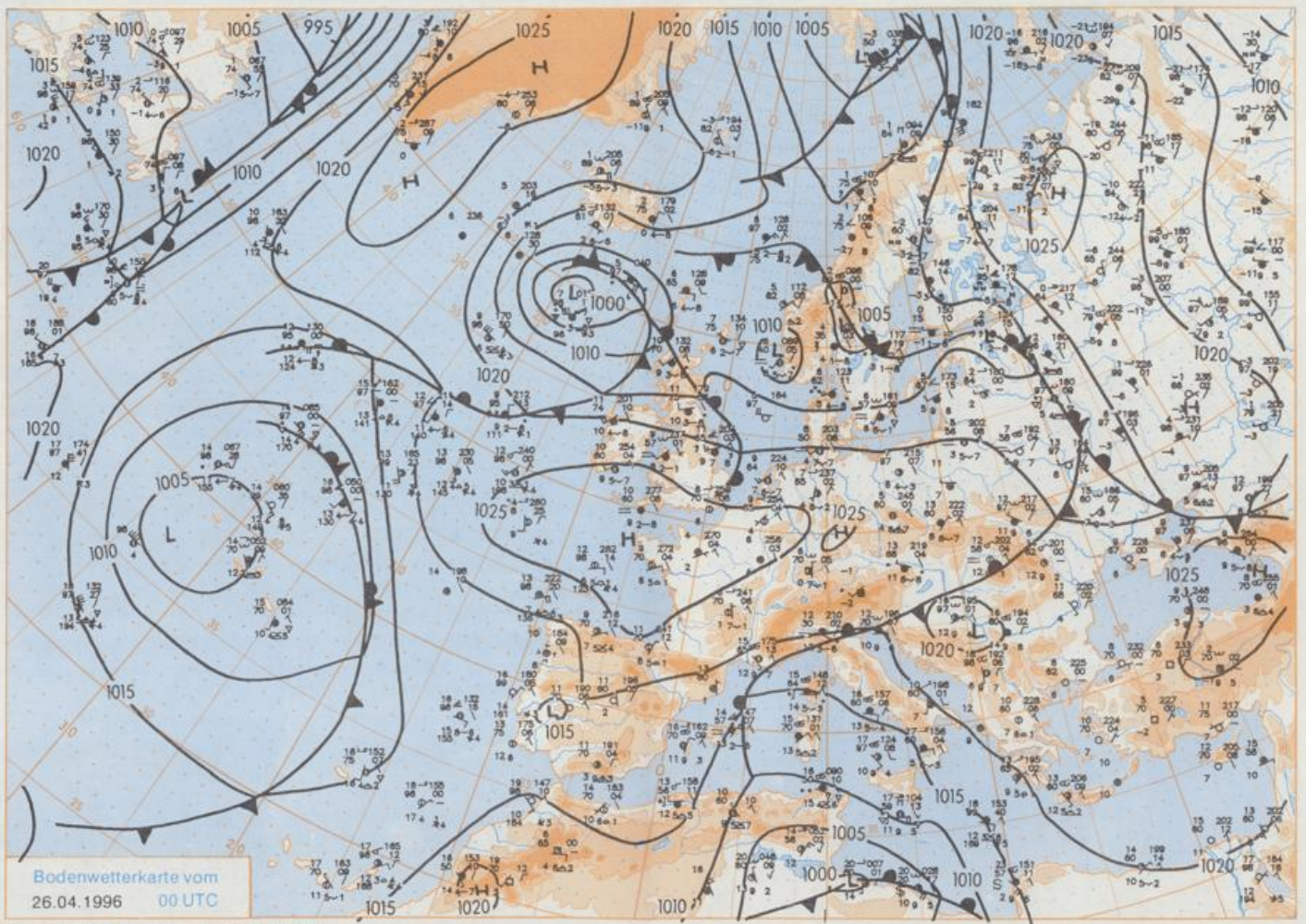
Am Sonntag bestimmt im Bereich einer sich von Frankreich nach Deutschland ausweitenden Tiefdruckrinne zunächst noch relativ warme Luft unser Wetter. Im Tagesverlauf dringt die Kaltfront eines Skandinavientiefs von Nordwesten über Deutschland südostwärts vor. Hinter ihr fließt später mit frischem Nordwind kühle Nordseeluft ein. Der Tag beginnt meist heiter bis wolbig. Nachmittags entwickeln sich zuerst in Alpennähe und im Südwesten zum Teil gewittrige Schauer, die bis zum Abend den gesamten Süden und Osten Deutschlands erfassen. Die Temperaturen erreichen vielfach nochmals 20 bis 24°C, im äußersten Norden und Nordwesten nur noch Werte um 15°C.

Weitere Aussichten für Montag, 29.04.96

Im Osten und Süden anfangs noch vielfach stark bewölkt und Regen, teils gewittrig. Im Westen und Norden größere Wolkenauflockerungen und nur vereinzelt Schauer. Tageshöchsttemperaturen im Norden 10 bis 15°C, sonst um 16°C.

Der Umwelt zuliebe: gedruckt auf chlorfrei gebleichtem Papier.





Stereographische Projektion 1 : 30 000 000 60°N

Wettermeldungen von Freitag, dem 26. April 1996 06 UTC

Station	Bar.- höhe (m)	Luftdr. red.NN (hPa)	Wetter	Wind km/h	Temperaturen (Grad C)					Nacht 5 m 5 cm	Sonne Vort. Std.	RR 24h mm	Schnee höhe cm	Extremwerte der Lufttemperatur in der Dekade vom 21.04. bis 30.04.			
					Luft	Tau-	Max	Mittel	Min					Tmax Datum	Tmin Datum		
					2 m	punkt	Vortag	2 m	5 m								
Heigoland	8	1018.1	Sprühregen	WSW 31	5.2	5.0	8.0	6.1	5.0	5	10.0	0.7	1953	19.6.28.04.1993	-0.4.23.04.1981		
List / Sylt	29	1016.1	Nebel	W 31	5.8	5.3	9.8	6.9	5.2	5	7.9	0.3	1937	24.2.28.04.1993	-1.1.23.04.1981		
Leck	17	1017.1	Sprühregen	W 22	7.4	6.9	13.5	8.2	5.6	4	6.3	2	1974	24.7.28.04.1993	-7.1.24.04.1981		
Humum	26	1017.6	Sprühregen	WSW 26	7.3	6.5	12.8	8.7	5.5	5	8.5	2					
Schleswig	48	1017.4	Regen	WSW 21	7.5	7.1	14.2	8.5	5.1	4	8.5	1	1947	25.7.22.04.1968	-3.4.24.04.1981		
Kiel	31	1017.3	Sprühregen	WSW 17	7.1	5.9	15.3	9.6	5.8	5	10.6	0.2	1940	29.3.21.04.1968	-4.6.21.04.1991		
Arikona	42	1017.6	stark bew.	WSW 37	7.9	4.6	14.0	10.0	6.4	5	7.5	0.3	1951	22.1.27.04.1993	-2.3.23.04.1981		
Norderney	16	1019.0	bedeckt	W 33	8.9	7.6	11.5	8.9	8.0	7	11.6	0.0	1947	25.9.21.04.1968	-0.5.26.04.1950		
Bremerhaven	11	1019.3	Regen	WSW 28	9.0	6.0	15.2	9.3	6.5	6	10.0	2	1949	28.9.21.04.1968	-0.9.23.04.1951		
Cuxhaven	12	1018.7	Regen	WSW 26	9.0	6.9	13.2	9.0	3.8	4	12.6	0.4	1948	28.0.21.04.1968	-1.5.23.04.1951		
Hamburg/Flugh.	16	1019.2	Regen	SW 21	7.9	4.1	16.3	10.3	3.8	0	6.1	0.7	1891	29.7.21.04.1968	-6.5.22.04.1938		
Lübeck	15	1019.3	bedeckt	SW 15	7.5	5.5	17.7	10.4	5.3	2	7.9	2	1890	29.8.21.04.1968	-6.5.21.04.1991		
Bollnshagen	17	1018.5	stark bew.	SW 26	7.6	4.8	15.8	9.9	4.9	4	6.9	0.1	1951	28.3.21.04.1968	-4.2.23.04.1981		
Schwerin	68	1019.8	stark bew.	SW 18	6.2	4.6	16.1	10.8	5.2	3	6.2	0.3	1947	29.3.21.04.1968	-3.8.21.04.1991		
Warnemünde	10	1018.2	Regen	SW 17	7.9	3.7	13.6	10.9	5.9	5	5.2	0.2	1951	29.2.21.04.1968	-2.1.23.04.1981		
Teterow	50	1019.6	stark bew.	WSW 18	7.5	5.0	16.2	11.3	5.9	4	6.7	0.0	1947	29.0.22.04.1968	-3.8.29.04.1976		
Berth	7	1017.9	stark bew.	SW 17	7.3	3.9	16.1	11.3	5.5	5	7.3	1	1967	32.0.22.04.1968	-4.4.29.04.1976		
Greifswald	6	1018.9	wolkig	SW 18	7.5	3.6	15.1	10.3	6.2	4	3.6	3	1951	28.0.21.04.1968	-4.1.25.04.1981		
Ueckermünde	7	1019.9	leicht bew.	SW 18	7.5	3.9	15.3	10.4	5.8	4	4.1	6	1951	28.2.26.04.1993	-4.6.27.04.1954		
Emden	12	1019.7	bedeckt	WSW 30	9.6	6.7	14.7	9.7	7.6	6	8.2	0.0	1947	28.7.21.04.1968	-3.0.21.04.1957		
Odenburg	12	1019.4	stark bew.	WSW 17	9.2	3.5	15.9	10.3	5.8	1	9.5	0.0					
Bremen/Flugh.	5	1020.3	Regen	SW 18	8.3	4.2	16.1	9.6	3.0	-1	5.9	0.1	1890	30.2.21.04.1968	-6.2.21.04.1991		
Soltau	78	1021.2	stark bew.	WSW 17	6.6	4.2	16.1	10.1	3.6	2	5.0	2	1948	29.8.21.04.1968	-7.2.21.04.1991		
Boizenburg	46	1020.5	Regen	SW 15	7.3	4.5	17.2	11.2	5.4	4	5.8	1	1951	30.6.21.04.1968	-3.4.21.04.1973		
Lüchow	18	1021.3	leicht bew.	SSW 13	6.5	5.4	16.3	10.8	4.5	3	5.6	0.9	1955	30.1.22.04.1968	-6.8.21.04.1991		
Seehausen/Altm.	23	1021.8	leicht bew.	SW 11	7.1	4.9	16.9	11.4	4.4	3	7.0	0.2					
Marnitz	85	1020.4	wolkig	SW 15	7.4	4.2	17.0	10.8	5.3	2	X	0.5	1951	30.8.22.04.1968	-4.0.25.04.1972		
Neuruppin	39	1021.5	wolkig	WSW 9	7.2	5.8	17.1	12.2	5.6	2	8.5	0.1	1958	30.9.23.04.1968	-4.6.29.04.1976		
Neubrandenburg	80	1020.4	stark bew.	SW 26	6.9	4.8	15.0	10.8	5.3	4	5.0	0.7					
Angermünde	55	1021.0	wolkig	WSW 11	8.3	5.5	17.3	11.2	6.1	1	6.0	0.0	1951	31.7.22.04.1968	-4.0.21.04.1953		
Lingen	24	1021.7	wolkig	SSW 11	7.8	4.4	15.6	10.2	5.1	2	8.1	0.4	1951	30.3.21.04.1968	-5.3.21.04.1991		
Münst.-Gsn./Flugh.	53	1022.4	wolkig	S 9	5.5	4.4	17.1	10.8	2.3	-1	8.4						
Osnabrück	97	1022.4	leicht bew.	SSW 17	7.7	3.9	16.2	11.3	6.5	3	7.2	0.0	1952	30.3.21.04.1968	-4.0.21.04.1991		
Diepholz	43	1021.6	stark bew.	SSW 17	7.3	3.9	15.6	11.1	1.4	-2	7.5	0.0	1952	30.0.21.04.1968	-4.8.24.04.1988		
Bad Salzungen	139	1022.8	leicht bew.	SSW 8	6.0	3.8	15.1	10.3	4.9	2	5.3	0.4	1935	30.8.21.04.1968	-3.8.21.04.1991		
Hannover/Flugh.	59	1021.9	leicht bew.	SSW 15	8.1	4.1	16.4	10.5	6.1	1	5.6	1	1936	29.7.21.04.1968	-5.3.24.04.1988		
Braunschweig	88	1022.1	leicht bew.	SSW 13	6.9	4.4	16.0	12.0	5.9	3	7.3	0.0	1891	29.8.21.04.1968	-4.6.24.04.1988		
Gardelegen	48	1022.1	wolkig	SW 4	6.5	5.8	17.1	12.3	4.9	2	7.5	0.0	1947	31.3.22.04.1968	-7.1.29.04.1976		
Magdeburg	85	1022.7	wolkig	SW 8	7.6	4.6	17.7	11.1	5.4	2	9.8		1947	31.9.22.04.1968	-5.3.24.04.1988		
Potsdam	100	1022.4	leicht bew.	SW 11	6.1	5.5	17.7	12.0	4.0	2	8.4	0.0	1893	31.8.22.04.1968	-4.0.22.04.1929		
Berlin-Temp.	49	1022.1	wolkig	W 9	8.0	4.8	17.7	13.6	6.6	3	8.5	0.0	1876	31.3.22.04.1968	-3.9.22.04.1929		
Lindenberg	104	1022.1	wolkig	WSW 9	6.7	4.9	17.5	11.6	4.8	2	8.3	0.0	1947	30.9.22.04.1968	-3.9.25.04.1972		
Manschnow	16	1021.2	leicht bew.	SW 9	7.5	5.8	18.7	13.0	4.5	1	6.2	0.0					
Düsseldorf/Flugh.	41	1024.2	wolkig	S 8	7.2	4.8	16.0	10.3	4.4	0	8.6		1970	26.9.30.04.1993	-3.6.24.04.1981		
Bocholt	24	1022.9	wolkig	SSW 11	5.8	3.7	15.8	10.0	3.9	-1	9.8		1947	29.6.21.04.1968	-5.6.29.04.1976		
Essen	161	1024.4	leicht bew.	SSW 13	6.5	4.3	14.8	10.5	5.1	2	7.0	0.0	1935	28.9.21.04.1968	-2.8.21.04.1991		
Luedenscheid	392	1024.4	leicht bew.	W 4	4.7	2.3	13.9	8.4	2.9	0	7.7						
Kahler Asten	859	-	wolkig	W 13	3.7	1.9	11.0	5.5	2.0	-1	8.7	0.0	1955	24.5.22.04.1968	-7.4.25.04.1972		
Bad Lippspringe	158	1023.4	leicht bew.	still	5.7	4.4	14.7	9.2	3.0	-0	4.6		1951	29.4.21.04.1968	-5.0.29.04.1976		
Kassel	233	1024.1	wolkig	S 2	3.9	2.8	17.0	10.8	2.8	-1	8.1		1951	30.1.21.04.1968	-3.7.24.04.1981		
Göttingen	171	1023.8	leicht bew.	S 4	5.1	4.1	16.3	10.6	2.7	0	6.4		1947	29.7.21.04.1968	-5.3.22.04.1951		
Leinefelde	356	1023.7	wolkig	WSW 4	4.5	2.6	14.8	10.2	3.1	-1	7.9	0.0	1957	28.6.22.04.1968	-6.2.24.04.1981		
Braunlage	610	1023.1	leicht bew.	SW 8	4.2	2.3	12.5	6.4	2.0	-2	8.4		1936	25.9.22.04.1968	-7.0.24.04.1981		
Brocken	1153	-	wolkig	W 42	3.0	0.8	7.2	3.7	1.7	-0	8.4		1951	21.4.23.04.1968	-10.2.25.04.1972		
Artern	166	1024.0	wolkig	WSW 2	5.1	3.2	16.5	10.9	3.7	2	7.6		1954	31.0.22.04.1968	-3.9.29.04.1976		
Leipzig/Flugh.	141	1023.3	wolkig	WSW 8	7.8	3.9	17.2	11.8	4.9	2	10.2		1951	30.4.22.04.1968	-4.7.24.04.1988		
Wittenberg	106	1022.8	wolkig	W 2	6.0	4.2	18.0	11.2	4.7	2	7.2		1951	32.0.23.04.1968	-4.9.24.04.1988		
Oschatz	152	1023.2	wolkig	SSW 8	7.9	5.1	17.8	12.7	5.7	3	8.8						
Dresden/Flugh.	230	1023.6	leicht bew.	S 9	6.7	4.7	17.1	12.8	5.7	3	11.0		1917	30.4.23.04.1968	-4.3.24.04.1988		
Doberlug-Kir.	100	1023.4	wolkig	SSW 5	6.6	4.4	18.7	12.2	4.6	-1	10.9		1951	30.7.23.04.1968	-6.7.24.04.1988		
Cottbus	70	1022.7	wolkig	WSW 5	7.0	4.2	19.1	11.8	4.5	1	10.4		1951	31.1.22.04.1968	-6.5.24.04.1988		
Görlitz	238	1022.7	leicht bew.	SSE 4	7.8	4.7	17.6	13.2	6.4	3	9.4		1951	30.2.23.04.1968	-4.9.26.04.1972		
Aachen	205	1024.2	leicht bew.	E 2	5.7	2.9	16.6	11.5	5.0	2	12.5		1891	30.0.21.04.1968	-2.3.21.04.1908		
Nuerbg.-Barw.	485	1025.0	wolkig	still	3.0	1.3	14.8	9.0	2.0	-0	9.3						
Köln-Bonn/Flugh.	100	1024.8	wolkig	ESE 4	1.8	1.3	16.8	10.0	0.7	-1	7.5		1958	30.8.21.04.1968	-5.5.21.04.1991		
Bendorf	129	1024.8	wolkig	still	4.1	3.9	18.7	10.8	3.5	-1	7.5		1951	30.4.21.04.1968	-2.5.29.04.1976		
Bad Marienberg	555	1024.5	wolkig	N 9	6.2	2.3	14.0	8.4	4.4	1	10.2		1963	25.6.21.04.1968	-5.2.21.04.1991		
Gröden	195	1024.8	wolkig	NNW 2	3.2	1.8	16.2	11.1	2.6	0	9.5		1939	28.6.22.04.1968	-3.1.23.04.1955		
Bad Hersfeld	273	1025.2	wolkig	WNW 2	2.2	1.9	16.5	9.8	0.9	-2	8.8		1949	29.6.22.04.1968	-5.6.29.04.1976		
Wasserkuppe	925	-	leicht bew.	WNW 4	6.6	-0.6	11.9	6.5	4.4	-1	11.6		1936	23.7.22.04.1968	-7.2.25.04.1972		
M																	