

Amtsblatt des Deutschen Wetterdienstes

D 7311 A
ISSN 0936-5818

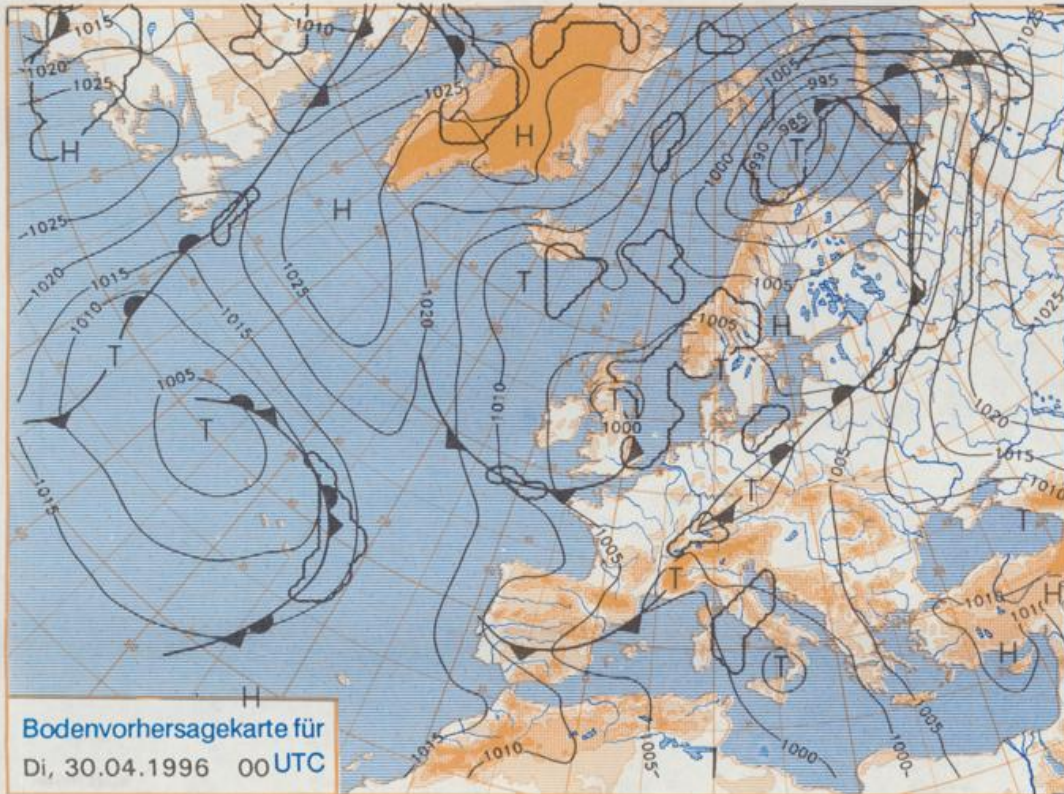
Schutzgebühr monatlich DM 27,50
einschließlich Versandkosten,
Einzelpreis DM 1,25
zuzüglich Versandkosten

Druck und Verlag: Deutscher Wetterdienst
Frankfurter Straße 135, 63067 Offenbach
Postanschrift: 63004 (Postfach), Telefon: (0 69) 80 62-22 83
Telex: 4152871, Telefax: (0 69) 80 62-24 94
Postgirokonto Frankfurt: BLZ 500 100 60, Kto.-Nr. 490 31 -606
Erscheint täglich; nur Postbezug

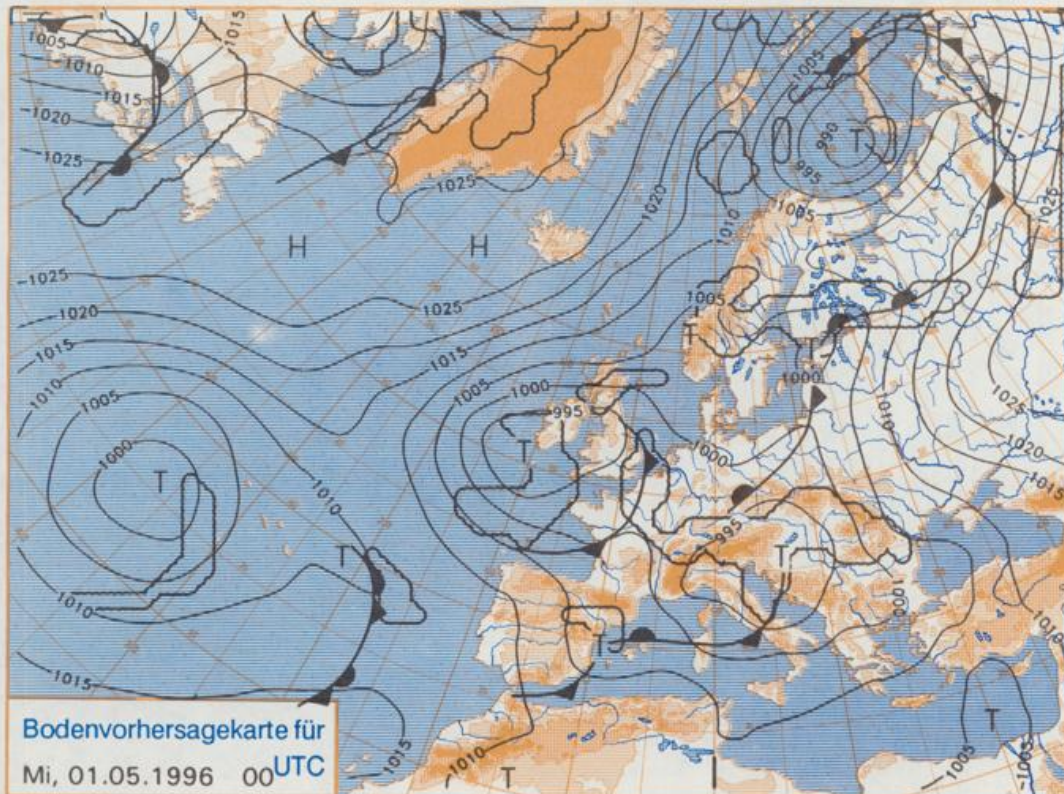
Jahrgang 1996

Sonntag, den 28. April

Nummer: 119



Stereographische Projektion 1 : 60 000 000 60°N

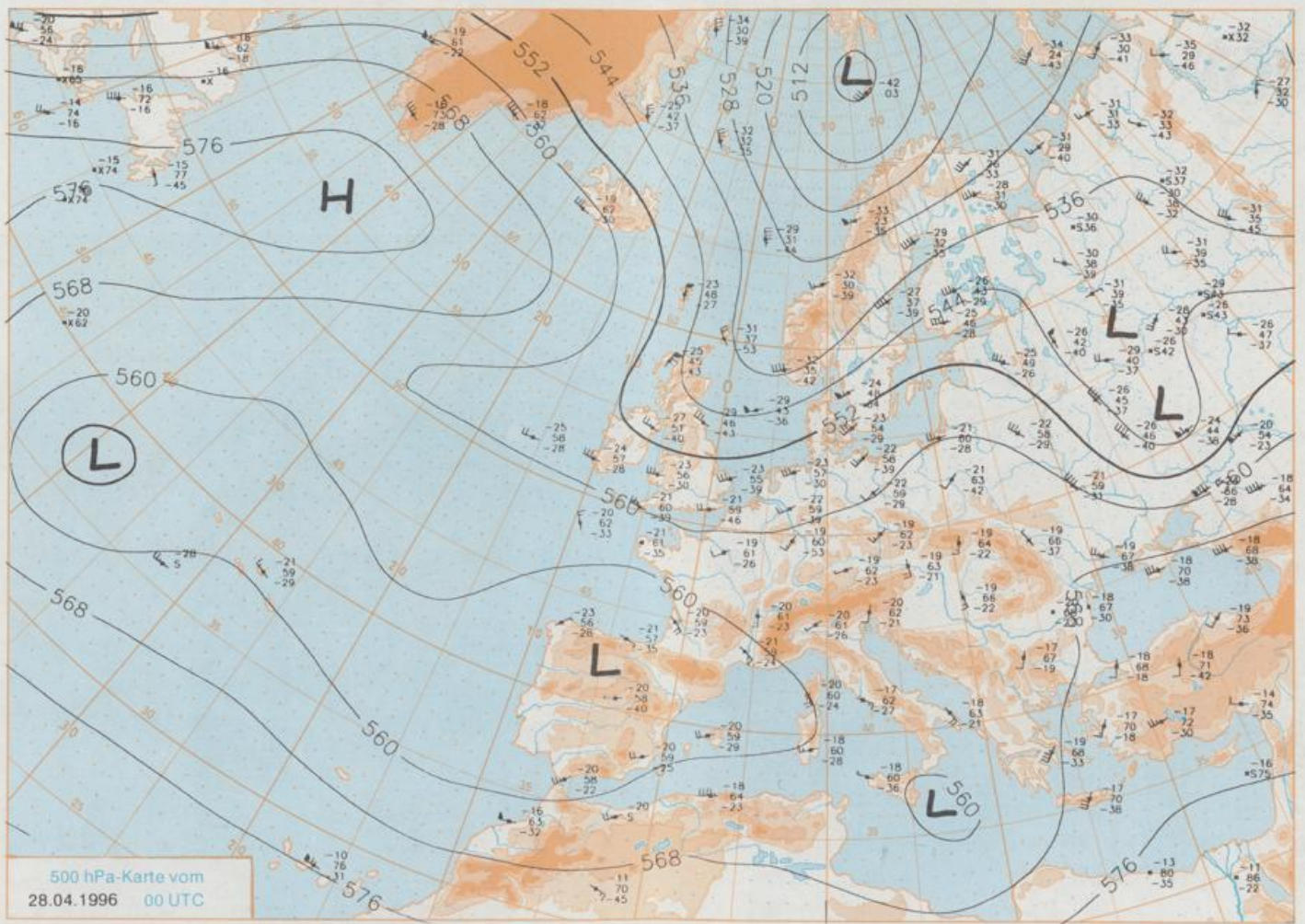


Deutschland-Vorhersage für Dienstag, 30.04.1996

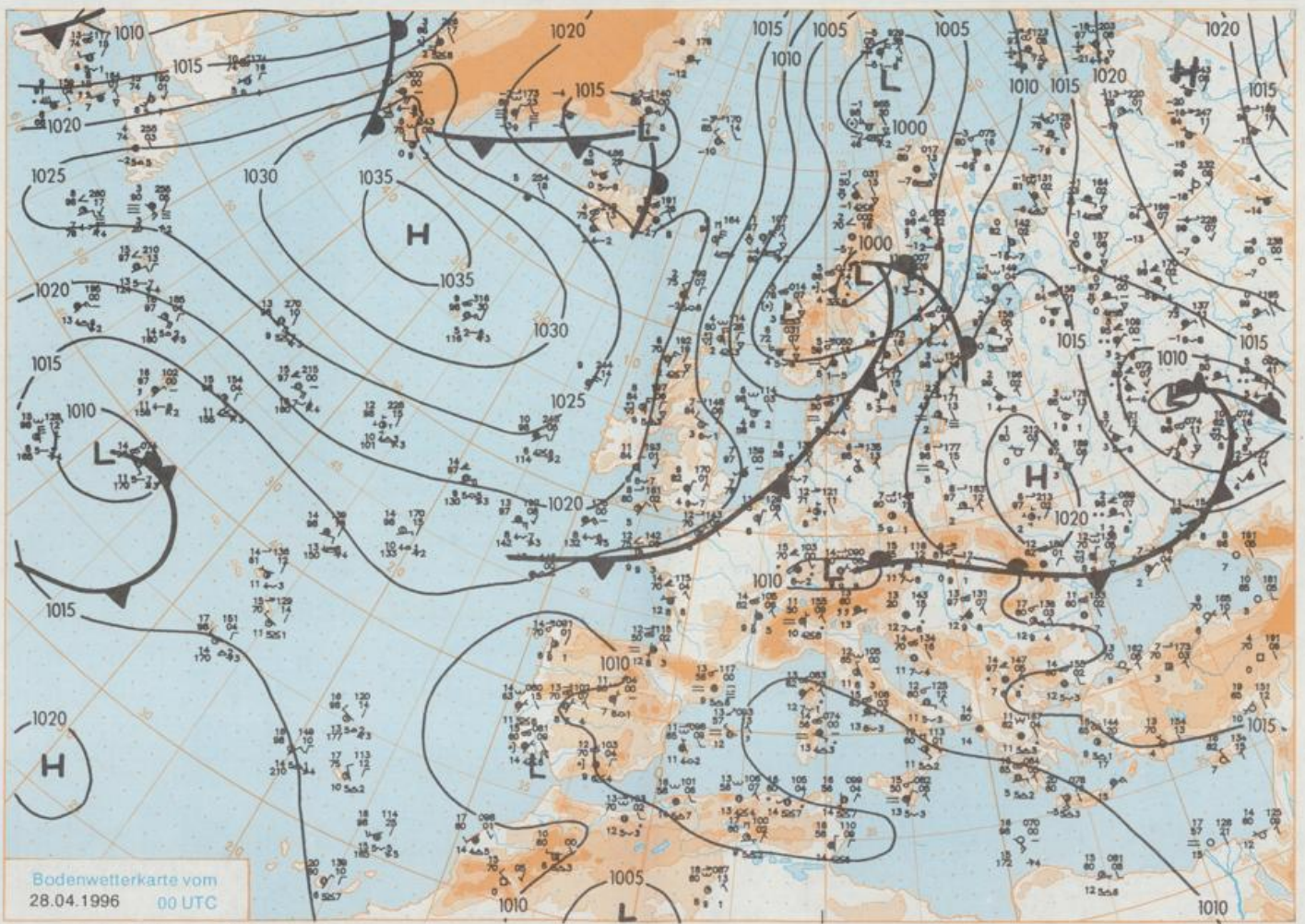
Der Osten Deutschlands verbleibt im Bereich einer Tiefdruckrinne, während im Westen im Laufe des Tages zwischen Tiefdruckgebieten über dem Adria-Raum und den Britischen Inseln eine flache Hochdruckbrücke entsteht. Demzufolge treten im Osten Deutschlands verbreitet gewittrige Regenfälle auf. Dabei ist es aber noch warm mit Höchsttemperaturen zwischen 17 °C und 20 °C. In den anderen Bereichen ist es wolkig aber es fällt nur örtlich Regen von geringer Ergiebigkeit. Die Temperaturen liegen zwischen 14 °C und 17 °C, an der Küste bei 13 °C.

Weitere Aussichten für Mittwoch, 01.05.1996

Im Osten bleibt es stark bewölkt mit schauerartigen Regenfällen, in den anderen Bereichen ist es wolkig, nur ganz vereinzelt kommt es zu Schauern. Die Temperaturen liegen im Südosten und Osten zwischen 16 °C und 19 °C, sonst zwischen 13 °C und 16 °C.



Stereographische Projektion 1 : 30 000 000 60°N



Stereographische Projektion 1 : 30 000 000 60°N

Wettermeldungen von Sonntag, dem 28. April 1996 06 UTC

Station	Bar.- höhe (m)	Luftdr. red.NN (hPa)	Wetter	Wind km/h	Temperaturen (Grad C)					Sonne Vort. Std.	RR 24h mm	Schnee höhe cm	Extremwerte der Lufttemperatur in der Dekade vom 21.04. bis 30.04.					
					Luft 2 m	Tau- punkt	Max	Mittel Vortag	Min				Nacht 2 m	5 cm	Tmax Datum	Tmin Datum		
																	21.04.	22.04.
Helgoland	8	1011.7	leicht bew.	WNW	15	6.3	4.6	11.3	9.3	4.8	4	6.3	0.3	1953	19.6	28.04.1993	-0.4	23.04.1981
List / Sylt	29	1010.6	leicht bew.	WNW	18	6.3	4.2	13.5	10.0	4.2	4	4.2	0.0	1937	24.2	28.04.1993	-1.1	23.04.1981
Leck	17	1011.0	leicht bew.	W	5	6.0	5.1	13.8	10.5	4.1	3	1.5	0.2	1974	24.7	28.04.1993	-7.1	24.04.1981
Husum	26	1021.2	leicht bew.	NW	8	7.3	5.5	14.0	9.6	6.0	5	0.9	2	1947	25.7	22.04.1968	-3.4	24.04.1981
Schleswig	48	1010.8	leicht bew.	NNW	11	7.2	6.6	13.1	9.9	6.8	6	0.2	4	1940	29.3	21.04.1968	-4.8	21.04.1991
Kiel	31	1010.1	Regen	N	11	8.7	8.0	12.8	9.5	8.1	7	0.3	0.3	1951	22.1	27.04.1993	-2.3	23.04.1981
Arkona	42	1010.2	wolkig	SSW	15	8.3	6.1	9.4	6.7	5.1	3	12.9	0.0	1947	25.9	21.04.1968	-0.5	26.04.1950
Norderney	16	1012.1	leicht bew.	NW	13	6.8	5.8	16.8	11.0	5.4	5	7.5	0.0	1949	28.9	21.04.1968	-0.9	23.04.1951
Bremerhaven	11	1011.5	wolkig	N	13	9.0	6.8	16.3	13.4	8.9	9	1.1	0.1	1946	28.0	21.04.1968	-1.5	23.04.1951
Cuxhaven	12	1011.2	wolkig	NNW	22	8.4	6.5	13.2	10.8	8.1	7	3.0	0.1	1891	29.7	21.04.1968	-6.5	22.04.1938
Hamburg/Flugh.	16	1010.0	stark bew.	WNW	5	10.5	10.2	14.4	10.9	9.5	5	0.1	4	1890	29.8	21.04.1968	-6.5	21.04.1991
Lübeck	15	1010.6	Regen	SSW	4	8.2	7.8	14.0	10.2	5.4	2	0.0	0.0	1951	28.3	21.04.1968	-4.2	23.04.1981
Boitenhagen	17	1009.7	stark bew.	SSW	5	9.5	8.0	13.1	9.3	7.0	6	1.4	0.0	1947	29.3	21.04.1968	-3.8	21.04.1991
Schwerin	68	1009.9	wolkig	S	2	9.6	8.8	15.2	11.6	8.2	4	2.3	0.0	1951	29.2	21.04.1968	-2.1	23.04.1981
Warnemünde	10	1009.6	wolkig	S	9	9.4	6.0	13.3	9.4	6.3	5	5.6	0.0	1947	29.0	22.04.1968	-3.8	29.04.1976
Teterow	50	1009.9	leicht bew.	still	4	8.2	6.6	15.4	9.2	5.3	2	7.3	0.0	1951	28.0	21.04.1968	-4.1	25.04.1981
Barth	7	1009.7	wolkig	S	4	8.2	6.6	15.4	9.2	5.3	2	7.3	0.0	1951	28.0	21.04.1968	-4.1	25.04.1981
Greifswald	6	1010.1	stark bew.	still	4	6.9	6.3	15.9	9.3	3.1	1	12.5	0.0	1951	28.2	26.04.1993	-4.6	27.04.1954
Ueckermünde	7	1010.7	wolkig	S	11	9.6	4.4	14.5	10.1	3.9	-0	13.2	0.0	1947	28.7	21.04.1968	-3.0	21.04.1957
Emden	12	1011.9	leicht bew.	N	11	6.9	6.1	18.6	12.6	6.1	5	6.5	0.0	1952	30.3	21.04.1968	-5.3	21.04.1991
Oldenburg	12	1010.9	wolkig	N	11	8.8	7.2	18.2	13.0	8.8	5	0.9	1	1890	30.2	21.04.1968	-6.2	21.04.1991
Bremen/Flugh.	5	1010.7	bedeckt	NNW	21	10.2	8.5	17.8	12.2	9.0	6	0.9	5	1948	29.8	21.04.1968	-7.2	21.04.1991
Soltau	78	1010.2	stark bew.	NNE	5	10.4	8.6	17.1	11.1	7.4	5	3.3	0.0	1951	30.6	21.04.1968	-3.4	21.04.1973
Boizenburg	46	1010.8	bedeckt	NW	8	9.0	8.1	14.9	10.4	8.3	7	1.3	0.0	1955	30.1	22.04.1968	-6.8	21.04.1991
Lüchow	18	1010.0	stark bew.	W	4	10.5	8.6	17.2	11.8	8.1	6	4.2	0.0	1951	30.8	22.04.1968	-4.0	25.04.1972
Seehausen/Altmt.	23	1010.2	wolkig	SE	4	9.7	8.6	17.0	10.9	6.5	5	4.0	0.0	1958	30.9	23.04.1968	-4.6	29.04.1976
Marnitz	85	1009.9	leicht bew.	S	2	10.0	8.2	16.8	10.6	7.2	2	X	0.0	1951	30.8	22.04.1968	-4.0	25.04.1972
Neuruppin	39	1010.1	leicht bew.	E	8	8.8	6.4	17.8	11.1	6.8	3	11.1	0.0	1958	30.9	23.04.1968	-4.6	29.04.1976
Neubrandenburg	80	1010.2	wolkig	S	18	9.7	6.0	17.8	12.2	6.2	4	13.8	0.0	1951	31.7	22.04.1968	-4.0	21.04.1953
Angermünde	55	1010.4	leicht bew.	still	4	7.5	6.3	17.6	11.3	4.5	1	13.3	0.0	1951	30.3	21.04.1968	-5.3	21.04.1991
Lingen	24	1011.4	stark bew.	N	9	10.1	7.7	19.7	13.4	9.9	8	3.3	0.1	1952	30.3	21.04.1968	-4.0	21.04.1991
Münst.-Osn./Flugh.	53	1010.5	leicht bew.	N	15	10.6	8.3	20.0	12.6	10.2	7	6.7	0.0	1952	30.0	21.04.1968	-4.8	24.04.1988
Osnabrück	97	1010.9	leicht bew.	N	9	10.7	9.1	19.4	13.4	10.6	8	4.6	0.0	1935	30.8	21.04.1968	-3.8	21.04.1991
Diepholz	43	1010.8	stark bew.	NW	9	11.1	9.1	19.3	14.0	8.7	5	4.2	0.0	1936	29.7	21.04.1968	-5.3	24.04.1988
Bad Seizuffen	139	1010.1	leicht bew.	NE	5	10.5	8.3	19.4	14.1	9.7	8	6.4	0.0	1891	29.8	21.04.1968	-4.6	24.04.1988
Hannover/Flugh.	59	1009.8	wolkig	NNW	2	10.6	8.5	18.1	13.4	10.3	9	5.7	0.0	1947	29.8	21.04.1968	-7.1	29.04.1976
Braunschweig	88	1010.0	stark bew.	S	5	10.6	7.3	18.2	13.2	7.4	4	4.3	0.0	1947	31.3	22.04.1968	-5.3	24.04.1988
Gardelegen	48	1010.0	wolkig	still	7.8	7.4	18.4	11.6	5.1	3.3	3.4	0.0	0.0	1947	31.3	22.04.1968	-5.3	24.04.1988
Magdeburg	85	1010.2	leicht bew.	still	8.2	5.6	18.4	13.3	5.6	2	3.8	0.0	0.0	1893	31.8	22.04.1968	-4.0	22.04.1929
Potsdam	100	1010.4	leicht bew.	E	9	8.8	5.6	18.8	12.6	8.0	4	6.2	0.0	1876	31.3	22.04.1968	-3.9	22.04.1929
Berlin-Temp.	49	1010.3	wolkig	E	8	9.6	5.1	18.4	13.0	7.8	1	12.5	0.0	1947	30.9	22.04.1968	-3.9	25.04.1972
Lindenberg	104	1009.9	wolkig	N	4	9.2	6.0	18.3	13.2	9.1	9	12.2	0.0	1947	30.9	22.04.1968	-3.9	25.04.1972
Manschnow	16	1010.0	stark bew.	ENE	5	8.7	6.4	19.0	12.4	6.6	2	11.1	0.0	1970	26.9	30.04.1993	-3.6	24.04.1981
Düsseldorf/Flugh.	41	1011.3	wolkig	N	17	10.8	9.0	21.2	14.4	10.1	7	9.5	0.0	1947	29.6	21.04.1968	-5.6	29.04.1976
Bocholt	24	1011.3	wolkig	N	9	9.4	7.6	20.1	12.8	8.3	6	7.8	0.0	1935	28.9	21.04.1968	-2.8	21.04.1991
Essen	161	1011.4	wolkig	NNE	11	9.9	8.6	19.7	15.2	9.8	9	7.4	0.0	1955	24.5	22.04.1968	-7.4	25.04.1972
Luedenscheid	392	1010.5	wolkig	SE	2	7.9	6.5	17.6	12.7	7.7	6	6.4	0.0	1951	29.4	21.04.1968	-5.0	29.04.1976
Kahler Asten	859	1009.9	leicht bew.	NNW	15	9.1	4.1	15.5	10.2	8.5	5	7.1	0.0	1951	29.4	21.04.1968	-5.0	29.04.1976
Bad Lipspringe	158	1009.9	leicht bew.	WNW	5	10.8	8.4	19.3	13.6	10.0	5	7.1	0.0	1951	30.1	21.04.1968	-3.7	24.04.1981
Kassel	233	1010.3	leicht bew.	W	2	7.8	6.8	19.2	14.8	6.5	3	9.9	0.0	1947	29.7	21.04.1968	-5.3	22.04.1951
Göttingen	171	1010.7	leicht bew.	W	4	7.8	6.8	18.7	13.3	4.3	3	7.2	0.0	1957	28.6	22.04.1968	-6.2	24.04.1981
Leinefelde	356	1010.4	leicht bew.	still	4	7.9	4.9	17.2	12.4	5.6	1	3.5	0.0	1936	29.6	22.04.1968	-7.0	24.04.1981
Braunlage	610	1010.1	leicht bew.	N	2	7.0	5.5	15.9	9.4	4.1	1	1.4	0.0	1951	21.4	23.04.1968	-10.2	25.04.1972
Brocken	1153	-	leicht bew.	N	13	7.8	3.1	10.3	6.8	6.0	-2	2.5	0.0	1954	31.0	22.04.1968	-3.9	29.04.1976
Artern	166	1010.7	wolkig	still	8.1	6.1	19.6	14.0	6.8	4	8.1	0.0	0.0	1951	30.4	22.04.1968	-4.7	24.04.1988
Leipzig/Flugh.	141	1010.0	wolkig	N	5	8.9	6.3	17.8	14.0	7.7	6	7.5	0.0	1951	32.0	23.04.1968	-4.9	24.04.1988
Wittenberg	106	1010.0	wolkig	still	9.6	5.9	19.6	13.6	7.2	5	4.5	0.0	0.0	1917	30.4	23.04.1968	-4.3	24.04.1988
Oschatz	152	1009.8	leicht bew.	NNW	5	7.7	6.7	19.3	14.1	5.3	3	7.7	0.0	1951	30.7	23.04.1968	-6.7	24.04.1988
Dresden/Flugh.	230	1009.8	stark bew.	NNW	5	8.8	6.2	17.9	13.8	8.0	6	9.4	0.0	1951	31.1	22.04.1968	-6.5	24.04.1988
Doberlug-Kir.	100	1010.3	leicht bew.	N	2	5.6	4.5	18.8	12.3	3.9	0	7.8	0.0	1951	30.7	23.04.1968	-6.7	24.04.1988
Cottbus	70	1009.8	stark bew.	E	4	8.4	4.7	19.3	14.0	6.8	3	10.4	0.0	1951	30.2	23.04.1968	-4.9	26.04.1972
Görlitz	238	1009.3	stark bew.	ESE	4	9.9	6.1	17.8	12.4	8.1	5	8.6	0.0	1891	30.0	21.04.1968	-2.3	21.04.1978
Aachen	205	1010.9																