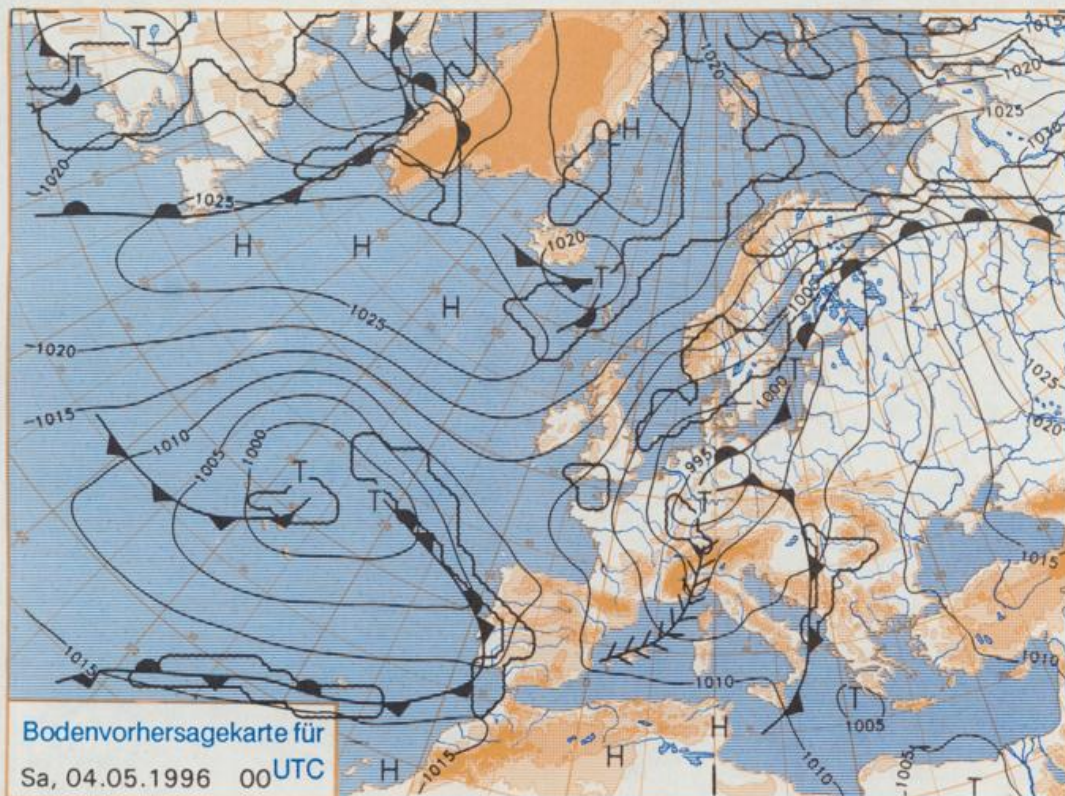


Stereographische Projektion 1 : 60 000 000 60°N

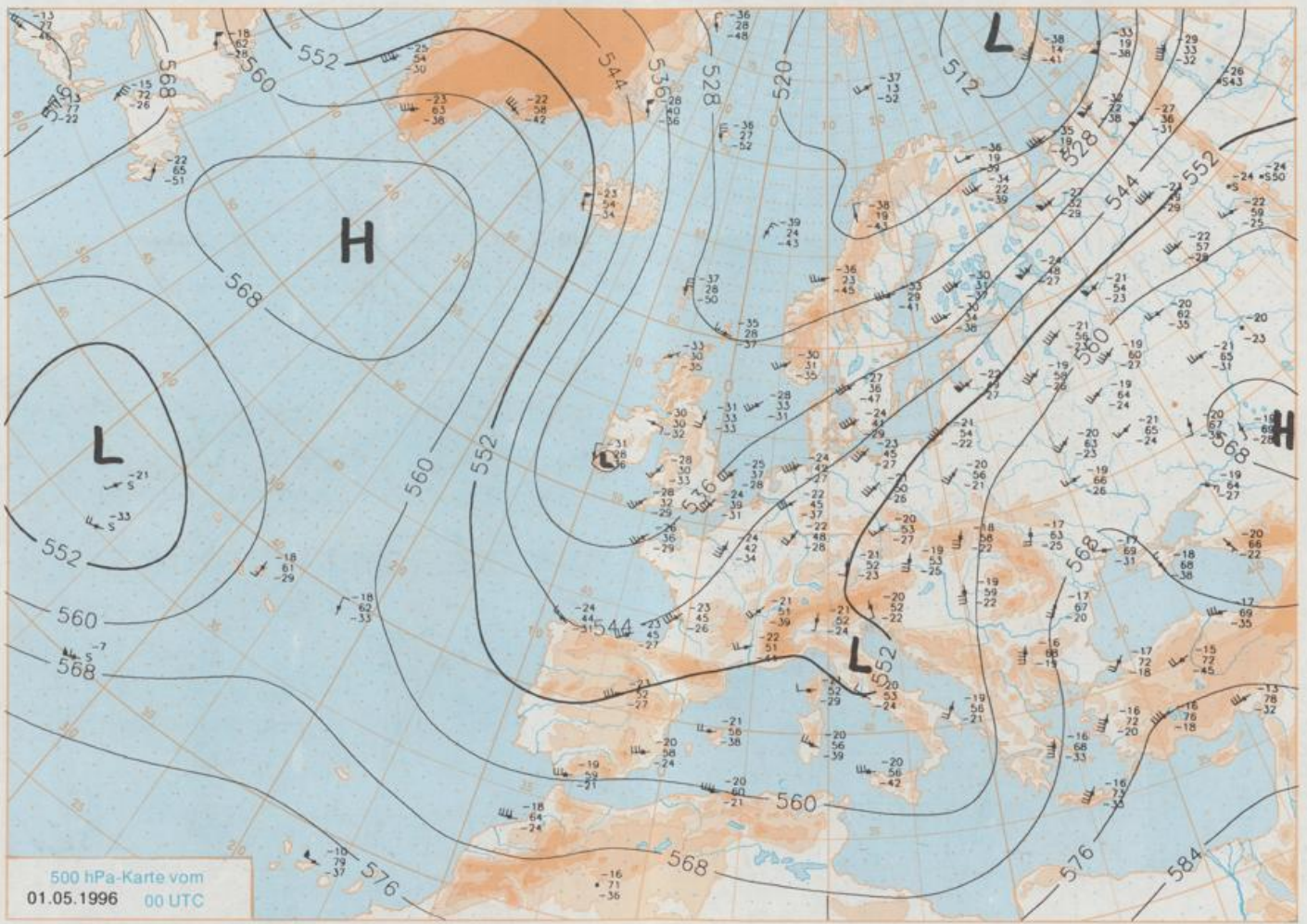


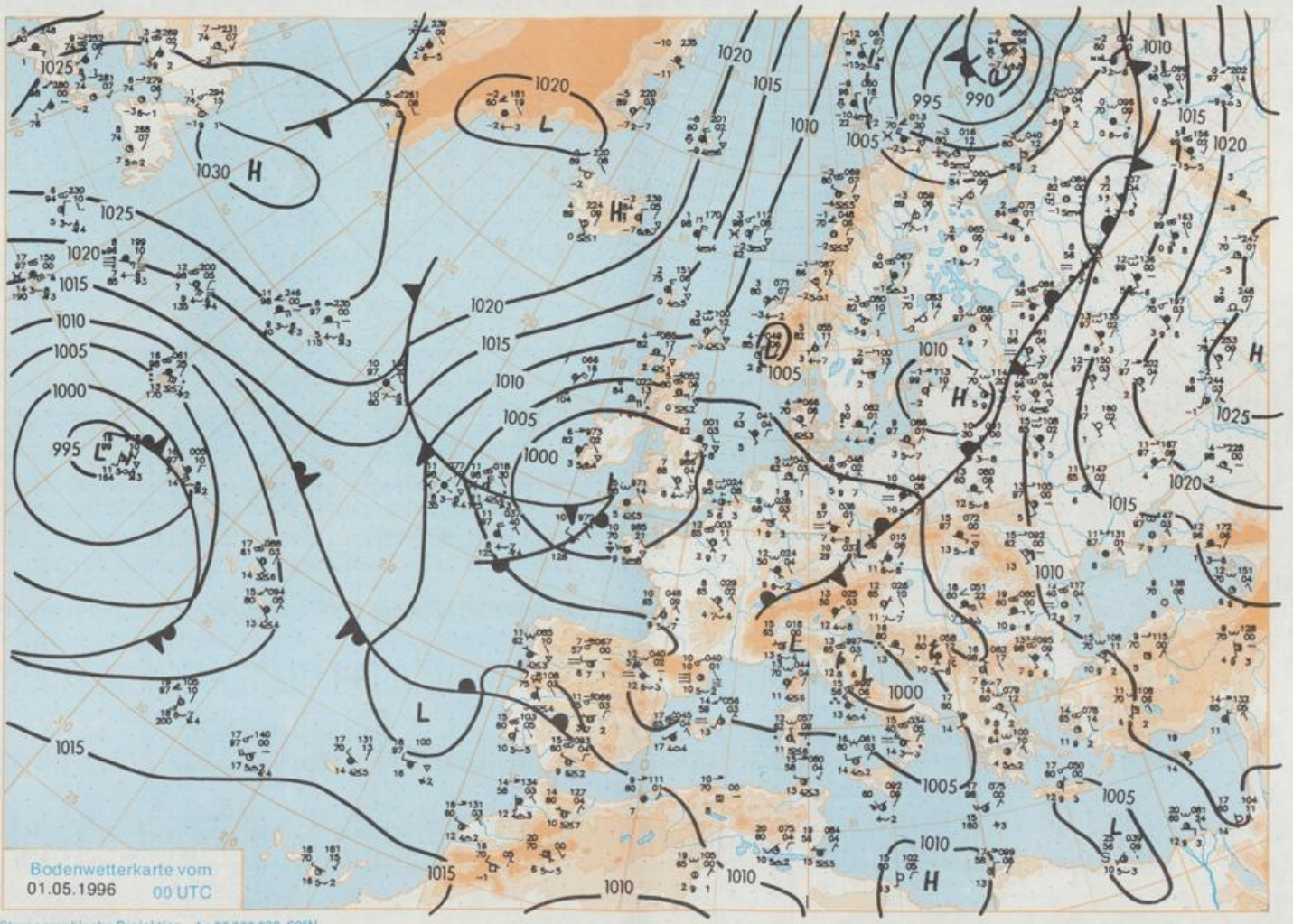
Deutschland-Vorhersage für Freitag, den 3.5.1996

Deutschland liegt am Freitag im Einflußbereich einer ganz Mitteleuropa überdeckenden Tiefdruckzone. Auf deren Nordflanke ist es im Küstenbereich wechselnd, meist stark bewölkt und zeitweise fällt teils schauerartiger Regen. Im Westen setzen am Vormittag schon Schauer und Gewitter ein, sie erfassen im Laufe des Tages auch die Mitte. Im Bayern und im Osten ist es anfangs noch freundlich, am Nachmittag muß auch hier mit einzelnen Schauern gerechnet werden. Die Tageshöchsttemperaturen liegen im Küstenbereich und im Nordwesten zwischen 12 °C und 15 °C, sonst zwischen 16 °C und 19 °C. Nachts gehen die Temperaturen auf 10 °C bis 8 °C zurück.

Weitere Aussichten für Samstag, den 04.05.96

Noch unbeständig. Vor allem in der Westhälfte und im Norden weitere Schauer und Gewitter. Wenig geänderte Temperaturen.





Bodenwetterkarte vom
 01.05.1996 00 UTC

Stereographische Projektion 1 : 30 000 000 60°N

Wettermeldungen von Mittwoch, dem 1. Mai 1996 06 UTC

Station	Bar.- höhe (m)	Luftdr. red.NN (hPa)	Wetter	Wind	Temperatur (Grad C)					Sonne Vor- Std.	RR 24h mm	Schnee höhe cm	Extremwerte der Lufttemperatur						
					Luft 2 m	Tau- punkt	Max	Mittel Vortag	Min				Nacht 2 m 5 cm	Tmax	Datum	Tmin	Datum		
																		in der Dekade vom 1.05. bis 10.05.	
Heigoland	29	1004.8	wolkig	SE	31	7.6	5.4	10.7	8.0	6.8	6	11.6	0.0	1952	20.3	8.05.1990	1.6	2.05.1979	
List / Sylt	8	1006.7	wolkig	SE	21	7.0	3.8	11.3	7.8	6.9	6	8.1	0.0	1937	26.1	9.05.1976	0.4	2.05.1979	
Leck	17	1006.3	leicht bew.	ESE	11	5.8	3.8	12.2	7.8	3.8	1	12.2		1974	27.2	10.05.1976	-2.4	5.05.1979	
Musum	26	1006.5	wolklos	E	17	6.4	3.4	12.3	7.4	3.5	-1	9.5							
Schleswig	48	1006.5	leicht bew.	E	5	5.1	3.6	11.2	7.3	2.8	-1	4.6		1947	27.2	8.05.1976	-1.1	1.05.1962	
Kiel	31	1006.2	wolkig	E	5	6.6	4.4	10.6	7.6	3.8	0	8.3		1940	28.1	9.05.1976	-1.7	3.05.1941	
Arkona	42	1007.0	wolkig	NE	30	5.6	4.4	8.8	6.3	4.5	3	4.8	0.0	1951	23.2	3.05.1966	-0.7	4.05.1985	
Norderney	16	1004.1	wolkig	ESE	15	6.5	4.1	12.7	8.1	6.0	5	8.2	0.0	1947	28.4	10.05.1976	1.1	9.05.1957	
Bremerhaven	11	1005.0	wolklos	SE	9	6.4	2.9	14.5	9.9	5.5	3	8.3		1949	28.8	9.05.1976	-1.1	8.05.1957	
Cuxhaven	12	1005.1	wolklos	ESE	22	7.5	5.5	12.2	9.5	5.5	3	8.6		1946	28.7	10.05.1976	0.5	1.05.1979	
Hamburg/Flugh.	16	1005.5	leicht bew.	E	8	5.2	4.0	13.0	8.2	2.6	-1	5.2		1891	28.4	9.05.1976	-5.0	10.05.1941	
Lübeck	15	1006.3	leicht bew.	ENE	4	3.6	2.9	2.0	8.1	-0.5	-4	8.6		1890	29.1	9.05.1976	-3.0	9.05.1941	
Boltenhagen	17	1006.3	leicht bew.	E	18	7.4	5.4	10.2	8.0	5.4	1	9.0		1951	27.2	9.05.1976	-1.8	9.05.1957	
Schwern	68	1006.0	wolklos	ENE	9	5.8	4.5	13.5	8.5	3.5	-1	8.3		1947	27.9	4.05.1977	-1.1	8.05.1953	
Warenmünde	10	1006.6	leicht bew.	NE	13	6.5	4.8	10.7	8.1	4.4	1	10.0		1951	28.0	9.05.1976	0.5	1.05.1971	
Taterow	50	1005.7	wolklos	N	8	5.3	5.0	-1.4	7.9	3.2	1	1.8		1947	28.1	7.05.1990	-1.3	2.05.1971	
Barth	7	1006.3	leicht bew.	NNE	18	6.5	5.0	11.6	7.9	4.2	2	5.0		1967	30.0	9.05.1976	-2.0	5.05.1980	
Gräfwald	6	1005.8	wolkig	NNE	13	7.2	4.9	10.0	7.1	5.9	4	1.5	0.4	1951	28.5	5.05.1977	-1.9	1.05.1971	
Ueckermünde	7	1006.0	wolklos	WSW	2	8.3	6.4	8.9	7.9	6.5	2		0.7	1951	29.0	5.05.1977	-2.6	9.05.1957	
Emden	12	1003.3	stark bew.	ESE	22	6.7	4.8	14.3	9.0	5.1	2	9.5		1947	28.8	10.05.1976	-1.5	8.05.1957	
Oldenburg	12	1004.1	wolkig	E	15	6.8	3.8	15.4	10.1	4.2	1	9.2							
Bremen/Flugh.	5	1004.4	wolkig	E	13	6.2	4.5	14.2	9.3	4.4	3	7.8		1890	30.1	8.05.1976	-3.5	8.05.1957	
Soitau	78	1005.1	stark bew.	ESE	8	5.1	4.0	13.6	7.9	3.3	1	6.3		1948	28.9	9.05.1976	-3.4	4.05.1967	
Boizenburg	46	1006.0	leicht bew.	ENE	5	4.8	4.4	14.0	8.5	2.9	-0	8.2		1951	28.0	9.05.1976	-2.3	9.05.1957	
Lüchow	18	1005.3	Nebel	NNE	5	3.1	2.9	13.2	7.3	0.1	-1	3.8	0.0	1955	28.2	9.05.1976	-3.5	9.05.1957	
Seehausen/Altm.	23	1005.5	leicht bew.	NNW	5	4.3	3.7	12.2	7.8	0.5	-1	1.8	0.4						
Marmitz	85	1005.6	leicht bew.	NNE	5	4.8	3.7	11.2	8.7	2.2	-3	4.2							
Neuruppin	39	1005.0	wolkig	NNE	8	7.0	5.2	13.0	9.1	5.4	3	0.5	0.4	1951	28.4	9.05.1976	-3.5	1.05.1971	
Neubrandenburg	80	1005.7	wolkig	NNE	13	4.9	4.8	8.4	6.4	4.1	3			1958	27.2	3.05.1966	-2.0	1.05.1962	
Angermünde	55	1005.0	stark bew.	still		7.9	6.9	14.4	9.4	5.7	3	0.6	0.0	1951	29.0	5.05.1977	-3.8	9.05.1957	
Lingen	24	1002.7	stark bew.	E	5	8.8	5.3	15.9	9.9	7.5	5	8.3		1951	30.7	10.05.1976	-2.2	8.05.1957	
Münst.-Osn./Flugh.	53	1002.2	stark bew.	E	9	10.0	6.4	16.1	8.8	6.3	1	11.5							
Osnabrück	97	1002.7	stark bew.	E	11	9.2	6.5	16.3	9.5	6.1	1	8.6		1952	29.2	10.05.1976	-1.6	8.05.1957	
Diepholz	43	1003.3	stark bew.	E	15	8.5	5.7	16.3	9.2	5.2	-1	9.3		1952	29.4	8.05.1976	-2.4	4.05.1967	
Bad Salzungen	139	1003.0	stark bew.	ENE	5	9.4	6.4	14.9	9.6	7.0	5	7.2		1935	28.5	9.05.1976	-4.5	2.05.1935	
Hannover/Flugh.	59	1004.2	stark bew.	E	15	6.3	4.9	14.5	9.9	3.7	2	5.7		1936	29.0	9.05.1976	-3.2	5.05.1980	
Braunschweig	88	1004.1	leicht bew.	E	9	6.6	5.6	13.0	9.0	5.4	2	4.4		1941	29.1	7.05.1990	-2.6	3.05.1941	
Gardelegen	48	1005.2	wolkig	E	4	4.0	3.5	12.4	8.6	1.9	0	1.0	0.0	1947	29.8	10.05.1976	-3.6	8.05.1957	
Magdeburg	85	1004.5	wolkig	N	4	6.1	4.8	12.1	9.4	5.7	4	0.9	0.3	1947	29.3	10.05.1976	-2.9	9.05.1957	
Potsdam	100	1004.9	stark bew.	still		6.1	6.0	14.9	10.1	4.5	2	0.4	0.2	1893	31.1	6.05.1923	-3.6	2.05.1935	
Berlin-Temp.	49	1004.6	stark bew.	E	9	8.8	8.0	17.0	11.1	6.1	1	1.7	0.0	1876	30.0	6.05.1923	-4.0	1.05.1886	
Lindenberg	104	1004.3	stark bew.	E	8	9.6	8.7	17.8	12.2	8.7	7	7.9		1947	28.5	3.05.1966	-1.5	10.05.1953	
Manschnow	16	1004.2	stark bew.	E	11	9.8	8.3	18.2	12.4	8.4	4	8.1							
Düsseldorf/Flugh.	41	1001.7	wolkig	ESE	4	6.4	4.4	16.3	9.4	3.7	1	12.1		1970	31.8	8.05.1976	-0.4	3.05.1981	
Bocholt	24	1001.2	stark bew.	E	4	9.2	5.2	14.9	8.4	6.7	3	9.4		1947	30.5	10.05.1976	-1.4	1.05.1962	
Essen	161	1002.1	wolkig	SSE	5	8.4	2.7	15.7	11.2	7.8	5	12.4		1935	29.5	10.05.1976	-1.8	7.05.1957	
Luedenscheid	392	1001.7	leicht bew.	ESE	5	7.8	5.0	13.2	8.4	6.0	2	7.4	0.0						
Kahler Asten	859	-	in Wolken	SSE	11	5.0	4.7	11.2	8.0	4.5	-3	5.3							
Bad Lipspringe	158	1002.9	stark bew.	NE	5	9.2	6.7	15.4	10.7	8.8	6	8.3		1955	24.1	9.05.1976	-4.6	8.05.1957	
Kassel	233	1003.2	leicht bew.	still		8.2	7.0	15.0	11.0	7.2	4	4.1		1951	29.9	9.05.1976	-2.7	7.05.1979	
Göttingen	171	1004.4	leicht bew.	still		4.5	4.4	14.0	9.9	4.0	2	2.4		1947	29.0	10.05.1976	-3.9	9.05.1957	
Leinefelde	356	1004.2	leicht bew.	E	4	6.0	5.7	11.6	7.6	5.2	2	1.6	0.0	1957	27.4	9.05.1976	-3.0	8.05.1957	
Braunlage	610	1004.0	wolkig	N	8	5.8	3.2	10.2	5.4	2.2	0	0.5	0.1	1936	24.4	9.05.1976	-6.1	8.05.1941	
Brocken	1153	-	wolkig	ESE	11	3.9	2.5	5.3	3.4	2.7	-1	0.3		Re	1951	19.8	8.05.1976	-6.8	8.05.1953
Artern	166	1004.1	stark bew.	NE	4	8.9	7.4	12.1	9.6	7.6	5		0.0	1954	28.9	10.05.1976	-2.6	9.05.1957	
Leipzig/Flugh.	141	1004.1	stark bew.	N	9	8.0	6.9	16.5	11.3	7.7	8	4.5	0.0	1951	28.2	10.05.1976	-1.0	9.05.1957	
Wittenberg	106	1004.3	stark bew.	N	4	7.6	5.4	18.0	11.2	6.4	5	1.9	0.0	1951	29.0	9.05.1976	-2.6	8.05.1957	
Oschatz	152	1003.7	bedeckt	NNW	5	9.3	8.6	17.9	12.3	9.1	9	4.0	0.1						
Dresden/Flugh.	230	1003.7	bedeckt	N	5	9.0	8.4	17.4	13.2	9.0	9	5.6	0.0	1917	28.9	4.05.1977	-3.3	2.05.1935	
Doblerug-Kir.	100	1004.3	bedeckt	E	11	9.8	8.1	18.0	12.5	9.2	7	7.1	0.0	1951	28.9	4.05.1977	-3.0	1.05.1962	
Cottbus	70	1004.0	bedeckt	E	8	10.3	8.6	17.6	12.3	9.9	9	7.0		1951	29.3	4.05.1977	-2.6	5.05.1980	
Görlitz	238	1003.0	bedeckt	N	5	9.3	8.8	16.2	10.2	8.0	7	5.7		1951	27.7	4.05.1977	-2.2	7.05.1957	
Aachen	205	1000.9	leicht bew.	S	5	7.9	1.2	16.4	11.0	6.5	4	9.1		1891	29.4	7.05.1976	-1.3	1.05.1914	
Nürbg.-Barw.	485	1002.5	wolkig	SSW	4	4.8	1.7	13.9	9.0	2.2	0	7.0							
Köln-Bonn/Flugh.	100	1002.2	leicht bew.	SSE	8	7.0	3.2	17.0	10.3	3.7	2	12.0		1958	31.3	9.05.1976	-2.9	7.05.1979	
Bendorf	129	1002.7	leicht bew.	ESE	4	5.9	4.1	18.1	12.9	4.5	2	9.9		1951	31.1	9.05.1976	-0.5	7.05.1979	
Bad Marienberg																			