

Amtsblatt des Deutschen Wetterdienstes

D 7311 A
ISSN 0936-5818

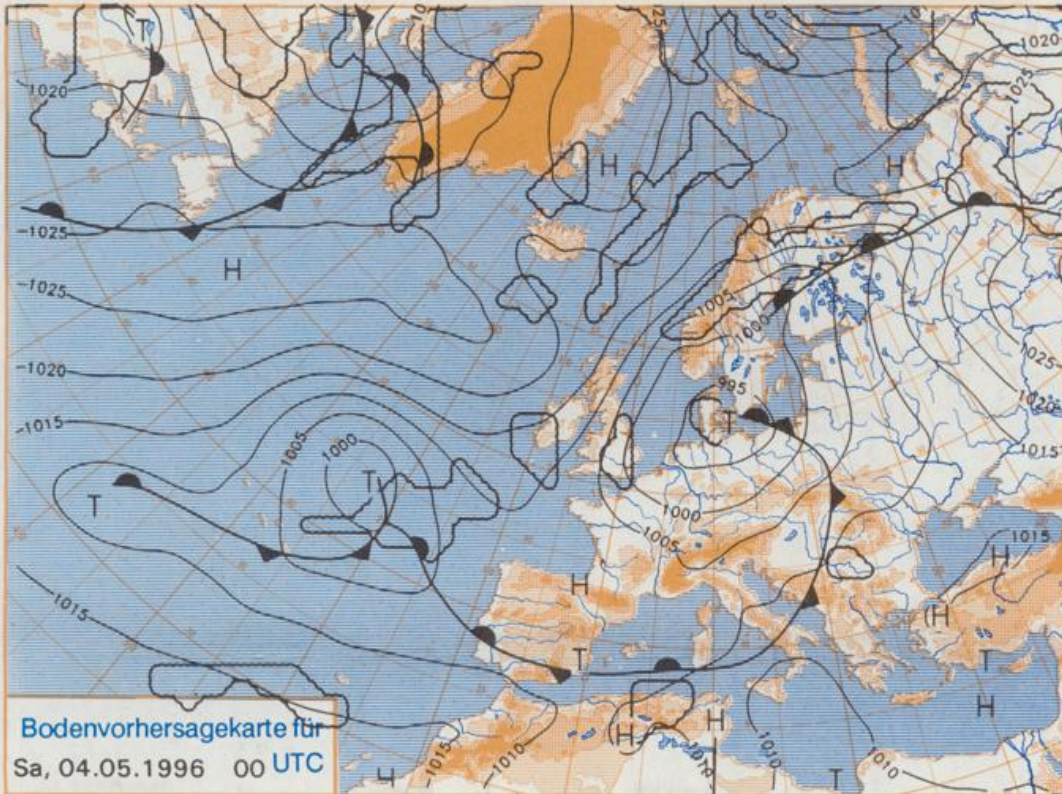
Schutzgebühr monatlich DM 27,50
einschließlich Versandkosten,
Einzelpreis DM 1,25
zuzüglich Versandkosten

Druck und Verlag: Deutscher Wetterdienst
Frankfurter Straße 135, 63067 Offenbach
Postanschrift: 63004 (Postfach), Telefon: (0 69) 80 62-22 83
Telex: 4152871, Telefax: (0 69) 80 62-24 84
Postgirokonto Frankfurt: BLZ 500 100 60, Kto.-Nr. 490 31 -606
Erscheint täglich; nur Postbezug

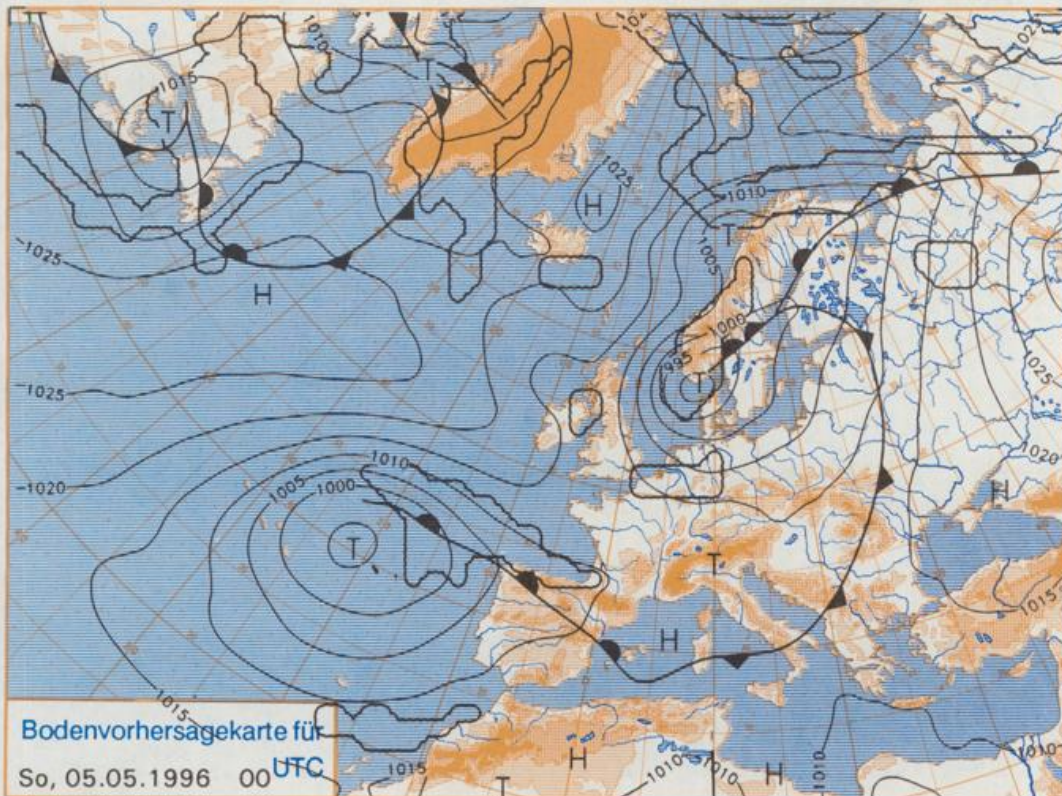
Jahrgang 1996

Donnerstag, den 02. Mai

Nummer: 123



Stereographische Projektion 1 : 60 000 000 60°N



Deutschland-Vorhersage für Samstag, 04.05.96

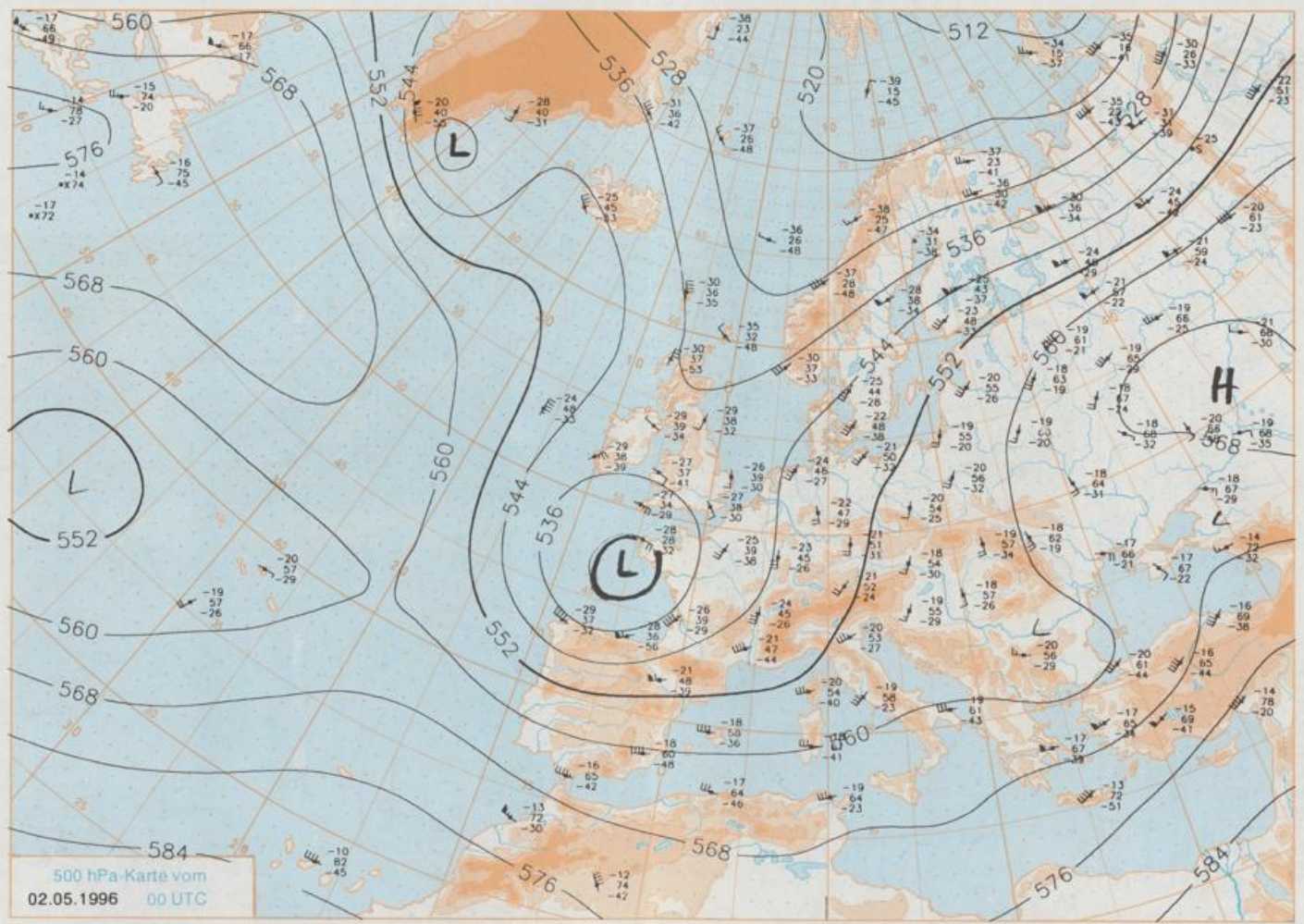
Am Samstag befindet sich Deutschland auf der Südflanke eines kräftigen Tiefs über Südschweden im Zustrom kühlerer Luft aus West bis Nordwest.

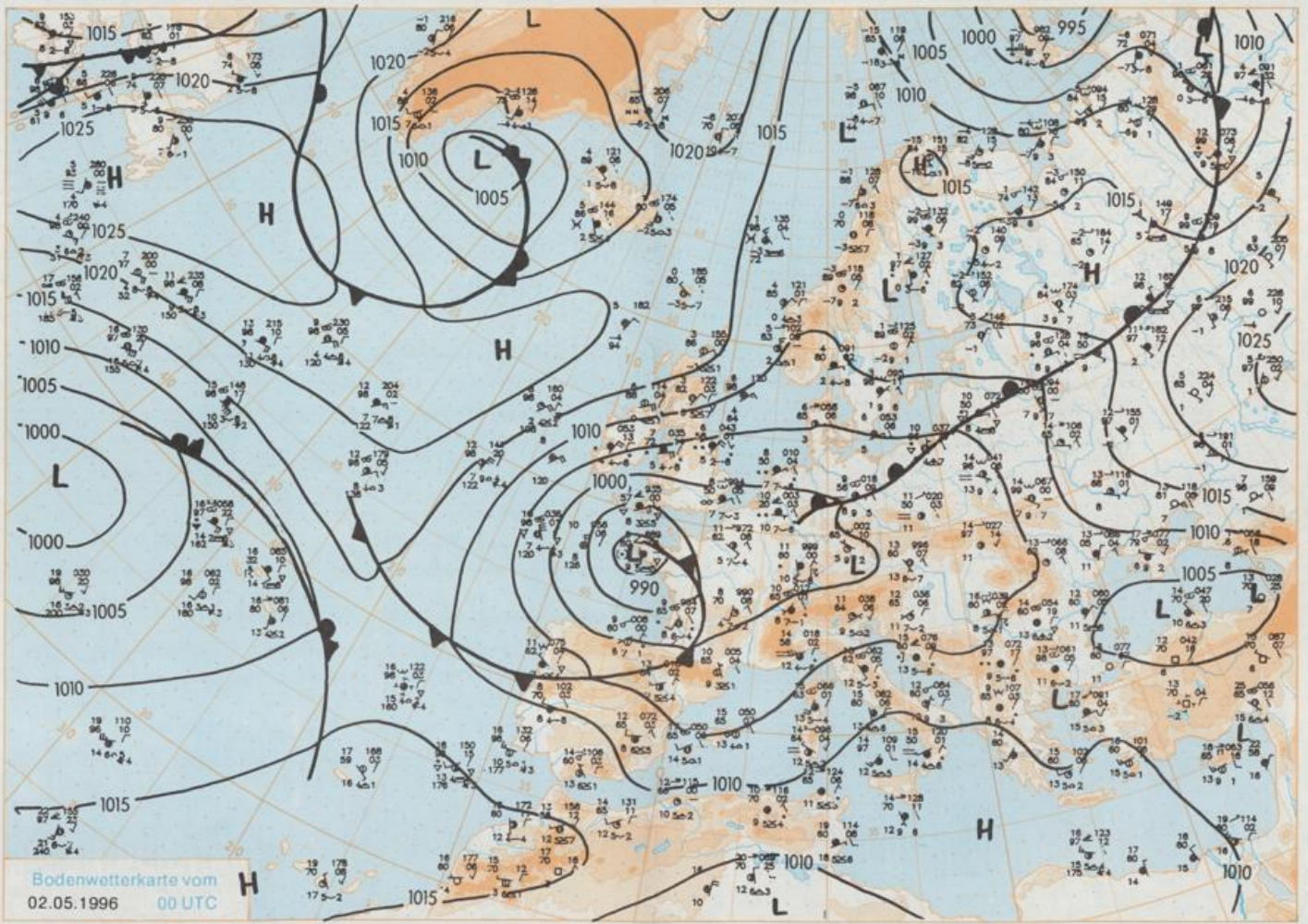
Somit wird es im Norden wechselnd, überwiegend stark bewölkt mit meist schauerartigen Regenfällen. Im Süden und in der Mitte wechseln sonnige und wolkige Abschnitte ab. Dabei gehen immer noch Schauer, örtlich auch Gewitter nieder. Die Tageshöchsttemperaturen liegen im Küstenbereich kaum über 10°C, sonst zwischen 14 und 16°C.

Es weht ein mäßiger, im Küstenbereich böiger West- bis Nordwestwind.

Weitere Aussichten für Sonntag, 05.05.96

Wechselnd bewölkt und im Norden noch einzelne Schauer, sonst meist niederschlagsfrei. Temperaturen an der Küste um 10°C, sonst im Norden bis 15°C, im Süden bis 18°C.





Stereographische Projektion 1 : 30 000 000 60°N

Wettermeldungen von Donnerstag, dem 2. Mai 1996 06 UTC

Station	Bar.-höhe (m)	Luftdr. red.NN (hPa)	Wetter	Wind	Temperatur (Grad C)					Sonne Vort. Std.	RR 24h mm	Schnee höhe cm	Extremwerte der Lufttemperatur in der Dekade vom 1.05. bis 10.05.					
					Luft 2 m	Tau- punkt	Max	Mittel					Nacht 2 m	5 cm	seit Tmax Datum	Tmin Datum		
								Vortag	2 m								5 cm	
Helgoland	8	1000.4	leicht bew.	ENE 39	7.1	5.7	12.3	9.5	7.0	6	6.9	1952	20.3	6.05.1990	1.6	2.05.1979		
List / Sylt	29	1002.4	bedeckt	E 28	5.2	3.9	15.0	9.8	4.8	4	8.2	1937	26.1	9.05.1978	0.4	2.05.1979		
Leck	17	1002.3	bedeckt	ENE 28	8.9	5.8	15.1	9.9	5.0	2	10.7	1974	27.2	10.05.1976	-2.4	5.05.1979		
Husum	26	1001.9	Nebel	NE 22	5.8	5.0	14.6	9.1	5.2	3	11.3							
Schleswig	48	1002.2	Nebel	ENE 21	5.7	5.4	13.4	8.8	5.4	5	12.5	1947	27.2	8.05.1978	-1.1	1.05.1962		
Kiel	31	1001.9	Nebel	E 17	6.2	6.2	12.0	8.9	5.9	6	12.2	1940	28.1	9.05.1978	-1.7	3.05.1941		
Arkona	42	1003.5	Nebel	ENE 24	5.4	4.9	8.5	8.2	4.9	4	9.7	1951	23.2	3.05.1968	-0.7	4.05.1985		
Norderney	16	999.5	stark bew.	E 18	8.8	6.4	16.0	9.7	7.8	8	3.4	0.0	1947	28.4	10.05.1978	1.1	9.05.1957	
Bremerhaven	11	999.8	stark bew.	E 18	7.6	6.4	17.0	11.6	6.4	5	11.0		1949	28.6	9.05.1978	-1.1	8.05.1957	
Cuxhaven	12	1000.4	leicht bew.	E 26	7.5	6.4	15.4	11.5	11.2	6	11.1		1946	28.7	10.05.1978	0.5	1.05.1979	
Hamburg/Flugh.	16	1000.9	leicht bew.	ENE 13	7.8	6.6	15.3	10.0	6.2	4	6.1		1891	28.4	9.05.1976	-5.0	10.05.1941	
Lübeck	15	1001.7	bedeckt	NNE 9	6.8	6.5	14.1	9.4	6.0	3	11.5		1890	29.1	9.05.1978	-3.0	9.05.1941	
Boitenhagen	17	1001.7	Nebel	ENE 22	6.1	6.0	9.1	8.2	6.0	6	13.0	0.0	1951	27.2	9.05.1978	-1.8	9.05.1957	
Schwarm	68	1001.2	Nebel	ENE 15	5.8	5.0	16.1	11.7	5.8	5	11.0		1947	27.9	4.05.1977	-1.1	8.05.1953	
Warnemünde	10	1002.0	Nebel	E 8	6.4	5.6	11.4	8.7	6.0	6	12.3		1951	28.0	9.05.1978	0.5	1.05.1971	
Taterow	50	1001.9	Nebel	NE 9	6.9	6.9	17.5	9.7	4.0	2	11.1		1947	28.1	7.05.1990	-1.3	2.05.1971	
Barth	7	1002.6	Nebel	ENE 13	6.7	6.1	13.3	8.4	5.9	5	11.9		1967	30.0	9.05.1978	-2.0	5.05.1980	
Greifswald	6	1002.4	bedeckt	NNE 11	7.1	6.7	11.8	7.8	6.1	4	11.3		1951	28.5	5.05.1977	-1.9	1.05.1971	
Uckermark	7	1002.4	bedeckt	still	9.8	8.8	13.6	10.6	5.0	2	12.6		1951	29.0	5.05.1977	-2.6	9.05.1957	
Emden	12	998.8	stark bew.	NE 8	8.0	6.2	17.9	12.2	7.7	7	1.6	0.0	1947	28.8	10.05.1978	-1.5	8.05.1957	
Oldenburger	12	998.8	stark bew.	E 15	8.1	5.4	17.1	11.7	6.5	4	5.1							
Bremen/Flugh.	5	999.0	leicht bew.	E 17	8.8	7.3	17.5	11.9	8.9	6	5.2		1890	30.1	8.05.1978	-3.5	8.05.1957	
Soltau	78	999.5	leicht bew.	E 9	8.6	7.2	17.7	10.8	7.2	6	3.8		1948	28.9	9.05.1978	-3.4	4.05.1967	
Boizenburg	48	1000.8	leicht bew.	NE 9	7.5	6.9	16.5	10.2	6.4	5	11.0		1951	28.0	9.05.1978	-2.3	9.05.1957	
Lüchow	18	1000.1	leicht bew.	ENE 8	8.2	7.5	17.5	11.7	6.3	5	6.6	0.0	1955	28.2	9.05.1978	-3.5	9.05.1957	
Seehausen/Aitm.	23	1000.8	leicht bew.	E 11	8.1	7.5	18.5	12.0	4.1	3	8.5							
Marnitz	85	1001.2	Nebel	NE 8	5.2	4.2	17.3	11.1	3.8	-1	X		1951	28.4	9.05.1978	-3.5	1.05.1971	
Neuruppin	39	1001.0	bedeckt	ENE 4	8.1	8.0	18.8	13.0	7.1	5	8.0		1958	27.2	3.05.1966	-2.0	1.05.1962	
Neubrandenburg	80	1002.0	Nebel	NNE 15	6.2	6.2	16.1	9.8	4.6	4	6.2							
Angermünde	55	1001.5	Sprühregen	ENE 18	8.6	8.2	17.5	12.6	5.9	3	8.9	0.0	1951	29.0	5.05.1977	-3.8	9.05.1957	
Lingen	24	997.5	stark bew.	N 8	9.5	6.4	18.2	13.1	9.0	7	1.5		1951	30.7	10.05.1978	-2.2	8.05.1957	
Münst.-Osn./Flugh.	53	997.4	stark bew.	NW 4	9.4	7.1	19.0	13.3	8.9	6	5.6	0.0						
Osnabrück	97	997.4	bedeckt	ENE 5	9.4	7.3	19.5	13.0	9.1	6	5.7	0.0	1952	29.2	10.05.1978	-1.6	8.05.1957	
Diepholz	43	998.0	leicht bew.	ENE 9	9.6	6.9	18.0	13.4	8.5	5	5.7		1952	29.4	8.05.1978	-2.4	4.05.1967	
Bad Salzungen	139	996.6	stark bew.	W 2	10.3	7.6	18.5	13.1	9.1	6	4.6		1935	28.5	9.05.1978	-4.5	2.05.1935	
Hannover/Flugh.	59	997.7	stark bew.	ENE 17	9.2	7.9	17.5	11.3	6.1	4	7.6	0.0	1936	29.0	9.05.1978	-3.2	5.05.1980	
Braunschweig	88	999.0	stark bew.	ESE 13	9.4	8.6	16.9	12.1	7.3	5	8.7		1891	29.1	7.05.1900	-2.6	3.05.1941	
Gardelegen	48	999.9	bedeckt	E 9	8.3	7.8	18.3	11.6	3.1	2	5.1		1947	29.8	10.05.1978	-3.6	8.05.1957	
Magdeburg	85	999.7	bedeckt	E 4	9.2	8.2	18.4	12.2	7.3	3	3.2		1947	29.3	10.05.1978	-2.9	9.05.1957	
Potsdam	100	1000.6	bedeckt	E 15	10.5	9.6	19.3	12.6	8.9	6	8.1		1893	31.1	6.05.1923	-3.6	2.05.1935	
Berlin-Temp.	49	1000.9	bedeckt	ENE 9	10.4	9.4	17.7	13.0	7.8	3	9.2		1876	30.0	6.05.1923	-4.0	1.05.1886	
Lindenpark	104	1000.4	bedeckt	ENE 8	10.3	10.2	14.8	11.8	9.9	7		0.0	1947	28.5	3.05.1966	-1.5	10.05.1953	
Manschnow	16	1000.7	stark bew.	N 4	9.4	8.9	15.1	11.7	8.6	6	1.2							
Düsseldorf/Flugh.	41	998.0	Regen	NNE 8	10.1	9.3	19.5	12.8	10.1	10	5.1	6	1970	31.6	8.05.1978	-0.4	3.05.1981	
Bocholt	24	997.8	Regen	NE 5	9.4	8.5	19.2	13.0	9.3	9	4.6	6	1947	30.5	10.05.1978	-1.4	1.05.1962	
Essen	161	998.2	Regen	N 5	9.6	8.7	18.2	13.2	9.6	9	5.2	2	1935	29.5	10.05.1978	-1.8	7.05.1957	
Luedenscheid	392	997.6	Regen	NE 5	7.6	6.7	17.7	12.7	7.6	8	6.8	7						
Kahler Asten	859	-	Schauer	NNW 9	6.3	5.8	14.7	9.5	6.2	5	5.5	8	1955	24.1	9.05.1978	-4.6	8.05.1957	
Bad Lippspringe	158	997.5	Gewitter	SSW 11	11.3	7.9	19.4	13.7	10.1	8	8.4		1951	28.1	10.05.1978	-1.9	1.05.1962	
Kassel	233	997.0	Schauer	SW 4	10.5	9.2	19.5	13.5	10.3	7	10.0	2	1951	29.9	9.05.1978	-2.7	7.05.1979	
Göttingen	171	997.7	stark bew.	SE 13	10.6	9.9	18.5	12.1	6.3	4	7.8	0.0	1947	29.0	10.05.1978	-3.9	9.05.1957	
Leinefelde	356	998.1	stark bew.	E 18	9.2	8.5	17.0	11.8	8.6	7	10.4		1957	27.4	9.05.1978	-3.0	8.05.1957	
Braunlage	610	998.3	Nebel	ENE 11	7.1	6.5	14.1	9.7	6.3	4	2.7	0.0	1936	24.4	9.05.1978	-6.1	8.05.1941	
Brocken	1153	-	bedeckt	SE 39	6.4	-0.9	8.9	6.3	5.5	0	7.0	0.0	Re	1951	19.8	8.05.1978	-6.8	8.05.1953
Artern	166	998.8	stark bew.	ENE 15	9.7	9.2	18.2	12.7	8.3	6	5.8		1954	28.9	10.05.1978	-2.6	8.05.1957	
Leipzig/Flugh.	141	999.1	stark bew.	E 22	9.3	8.8	18.4	12.2	7.6	7	6.3	0.0	1951	29.0	9.05.1978	-2.6	8.05.1957	
Wittenberg	106	999.6	bedeckt	E 13	10.5	8.7	20.2	13.2	9.0	6	7.4		1951	29.1	9.05.1978	-2.6	8.05.1957	
Oschatz	152	999.6	bedeckt	E 11	9.3	9.1	17.1	12.1	8.1	6	4.7							
Dresden/Flugh.	230	1000.1	bedeckt	E 8	8.5	8.2	14.7	10.9	7.7	6	1.5		1917	28.9	4.05.1977	-3.3	2.05.1935	
Dobruwg-Kir.	100	1000.3	stark bew.	E 15	10.8	8.6	16.3	11.3	9.6	4	3.7		1951	28.9	4.05.1977	-3.0	1.05.1962	
Cottbus	70	1000.3	bedeckt	E 9	10.7	9.8	13.4	11.7	10.6	10		0.0	1951	29.3	4.05.1977	-2.6	5.05.1980	
Görlitz	238	1000.3	Sprühregen	ESE 9	9.4	8.9	15.5	10.4	9.2	9		0.0	1951	27.7	4.05.1977	-2.2	7.05.1957	
Aachen	205	997.2	Regen	still	10.0	9.2	16.1	12.0	9.7	9	3.4	4	1891	29.4	7.05.1978	-1.3	1.05.1914	
Nuerbg.-Barw.	485	997.4	Regen	W 4	7.8	7.7	16.6	10.5	7.7	8	4.8	12						
Köln-Bonn/Flugh.	100	997.4	Regen	N 4	9.8	9.3	20.0	13.0	9.7	9	5.8	4	1958	31.3	9.05.1978	-2.9	7.05.1979	
Bendorf	129	997.2	Regen	NW 2	10.2	10.2	21.1	13.2	10.0	10	7.7	4	1951	31.1	9.05.1978	-0.5	7.05.1979	
Bad Marienberg	555	997.7	Nebel	N 5	7.4	6.8	17.0	11.6	7.2	7	9.0	4	1963	26.2	9.05.1978	-2.2	3.05.1979	
Gießen	195	997.7	Sprühregen	S 8	10.0	9.3	21.2	13.6	9.7	9	10.5	13	1939	30.4	9.05.1978	-2.0	8.05.1941	
Bad Hersfeld	273	997																