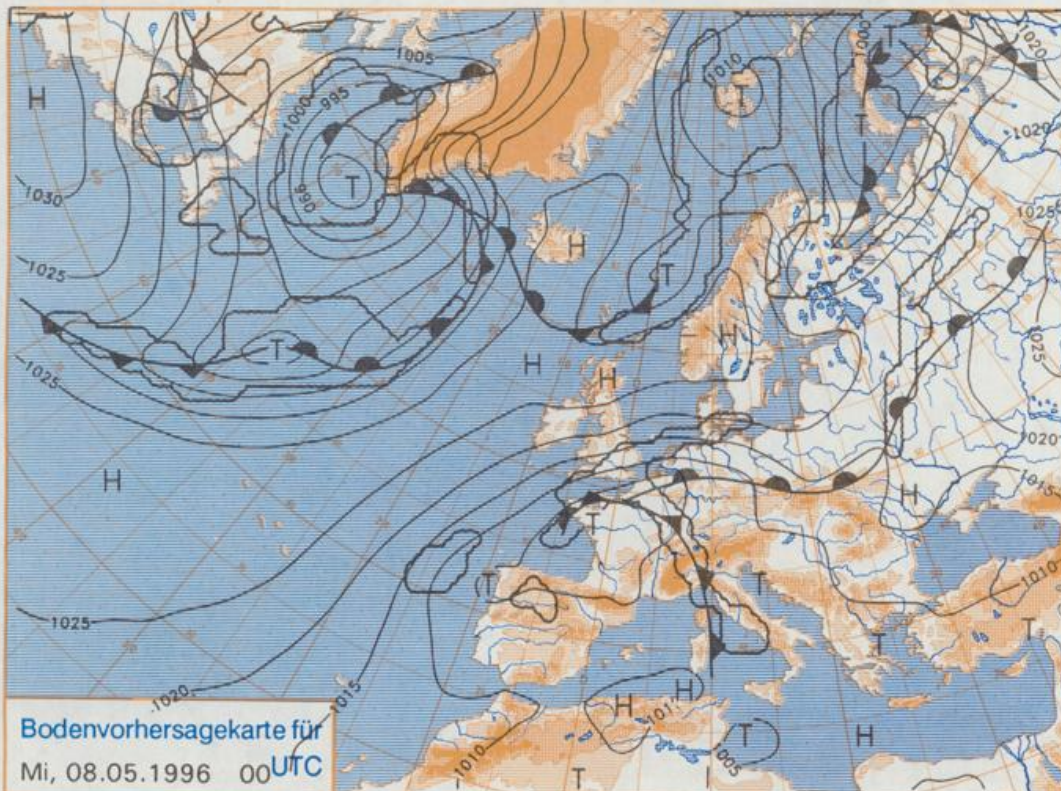


Stereographische Projektion 1 : 60 000 000 60°N



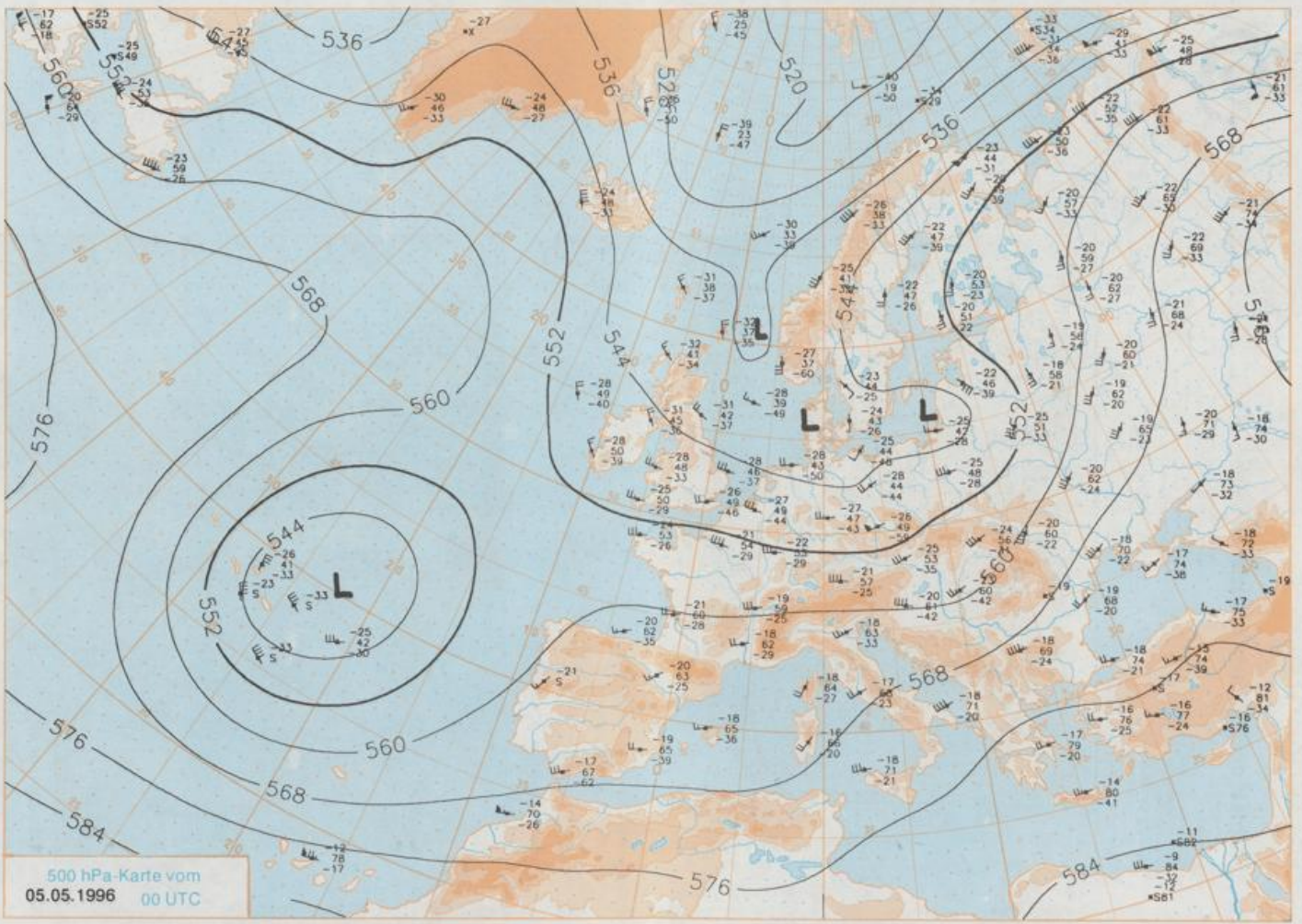
Deutschland-Vorhersage für Dienstag, 07.05.1996

Die Warmfront über dem mittleren Deutschland kommt etwas nordwärts voran. Mit der Annäherung des Tiefzentrums über der Biskaya verstärken sich auch die Wolken- und Niederschlagsfelder im westlichen Deutschland. Am Dienstag bleibt es im Osten noch größtenteils heiter, während im Westen und Norden die Bewölkung weiter zunimmt. Später regnet es strichweise. Die Tageshöchsttemperaturen liegen zwischen 14 und 18°C. Der Süden hat im Warmluftbereich wechselnde Bewölkung, Temperaturen zwischen 18 und 22°C und vor allem gegen Abend im Südwesten sowie im Alpenraum Schauer und Gewitter, sonst nur vereinzelt.

Weitere Aussichten für Mittwoch, 08.05.1996

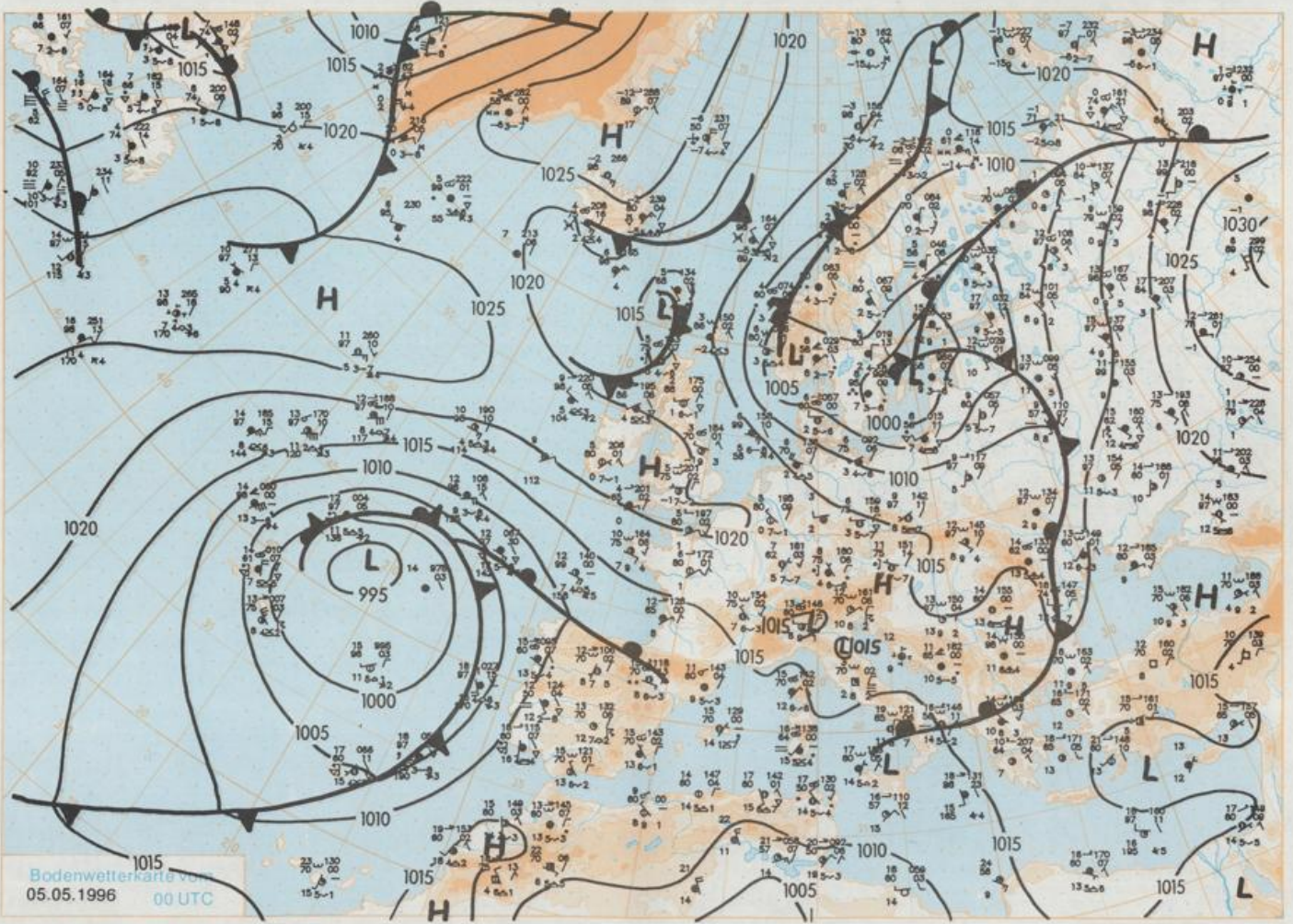
Wolkig oder stark bewölkt und gelegentlich Regen, gebietsweise auch länger andauernd. Vor allem im Norden frischer und böiger Nordostwind. Temperaturen an der Küste kaum über 10°, sonst im Norden um 15° und im Süden um 20°C.

Der Umwelt zuliebe: gedruckt auf chlorfrei gebleichtem Papier.



500 hPa Karte vom
05.05.1996 00 UTC

Stereographische Projektion 1:30 000 000 60°N



Stereographische Projektion 1 : 30 000 000 60°N

Wettermeldungen von Sonntag, dem 5. Mai 1996 06 UTC

Station	Bar.-höhe (m)	Luftdr. red.NN (hPa)	Wetter	Wind km/h	Temperaturen (Grad C)					Sonne Vorl. Std.	RR 24h mm	Schnee höhe cm	Extremwerte der Lufttemperatur in der Dekade vom 1.05. bis 10.05.						
					Luft 2 m	Tau-punkt	Max Vortag	Mittel 2 m	Min Nacht 5 cm				Tmax Datum	Tmin Datum					
Helgoland	8	1014.7	leicht bew.	W	31	5.0	2.3	7.0	5.8	4.7	4	10.2	0.0	1952	20.3	6.05.1990	1.6	2.05.1979	
List / Sylt	29	1011.7	stark bew.	WNW	41	5.2	0.9	8.1	5.9	4.1	4	5.6	0.1	1937	26.1	9.05.1976	0.4	2.05.1979	
Leck	17	1012.2	wolkig	W	30	5.4	1.7	9.4	6.0	4.0	2	3.5	0.8	1974	27.2	10.05.1976	-2.4	5.05.1979	
Husum	26	1012.7	wolkig	W	24	4.5	2.0	9.7	6.0	3.8	3	7.7	3						
Schleswig	48	1012.7	Schauer	WNW	22	4.5	2.1	10.1	5.8	3.0	2	2.8	0.5	1947	27.2	8.05.1976	-1.1	1.05.1962	
Kiel	31	1012.2	leicht bew.	W	22	4.9	2.4	11.0	6.4	3.5	3	4.8	0.1	1940	26.1	9.05.1976	-1.7	3.05.1941	
Arkona	42	1009.1	Regen	W	61	5.1	2.0	7.3	6.7	4.8	4		9	1951	23.2	3.05.1966	-0.7	4.05.1985	
Norderney	16	1016.2	wolkig	WNW	33	5.5	2.5	8.1	6.0	5.3	4	8.6	0.0	1947	28.4	10.05.1976	1.1	9.05.1957	
Bremerhaven	11	1016.0	leicht bew.	W	24	5.2	2.4	8.7	6.7	4.0	3	3.7	0.0	1949	28.6	9.05.1976	-1.1	8.05.1957	
Cuxhaven	12	1014.9	wolkig	WNW	31	5.6	1.5	8.4	6.3	5.2	3	0.9		1946	28.7	10.05.1976	0.5	1.05.1979	
Hamburg/Flugh.	16	1014.7	Schauer	WSW	17	4.6	2.2	10.2	7.1	3.7	2	3.8	0.0	1891	28.4	9.05.1976	-5.0	10.05.1941	
Lübeck	15	1013.8	wolkig	W	17	5.0	3.0	12.7	7.7	3.5	2	6.7	2	1890	29.1	9.05.1976	-3.0	9.05.1941	
Boltenhagen	17	1012.7	wolkig	W	37	5.2	1.9	11.9	7.6	3.9	3	5.0	0.0	1951	27.2	9.05.1976	-1.8	9.05.1957	
Schwerin	68	1014.0	wolkig	WSW	26	4.7	1.8	12.3	7.5	4.3	4	5.7	0.4	1947	27.9	4.05.1977	-1.1	8.05.1957	
Warnemünde	10	1011.6	stark bew.	W	41	5.5	1.8	9.0	7.4	5.4	5	1.1	1	1951	28.0	9.05.1976	0.5	1.05.1971	
Teterow	50	1012.7	wolkig	W	24	5.0	1.9	10.9	7.7	4.5	4	0.8	2	1947	28.1	7.05.1990	-1.3	2.05.1971	
Barth	7	1010.6	stark bew.	W	30	5.6	1.9	8.8	7.4	5.1	4	0.1	6	1967	30.0	9.05.1976	-2.0	5.05.1980	
Greifswald	6	1011.0	stark bew.	W	28	5.4	1.9	8.8	7.4	5.0	4		5	1951	28.5	5.05.1977	-1.9	1.05.1971	
Uckermark	7	1012.8	stark bew.	WSW	28	5.3	2.2	10.1	7.9	4.3	4		9	1951	29.0	5.05.1977	-2.6	9.05.1957	
Emden	12	1016.8	Schauer	WSW	26	4.6	2.4	9.3	6.8	4.2	3	4.4	0.2	1947	28.8	10.05.1976	-1.5	8.05.1957	
Oldenburg	12	1016.7	wolkig	W	15	4.7	1.5	10.2	6.8	2.4	1	6.4	0.0						
Bremen/Flugh.	5	1016.9	leicht bew.	WSW	21	3.4	1.6	11.2	6.8	1.2	-1	3.0	0.0	1890	30.1	8.05.1976	-3.5	8.05.1957	
Soltau	78	1016.6	leicht bew.	W	15	3.0	0.9	11.1	6.9	2.2	1	3.4		1948	28.9	9.05.1976	-3.4	4.05.1967	
Boizenburg	46	1015.2	leicht bew.	WSW	24	4.0	2.1	11.8	7.5	2.5	1	6.2	0.0	1951	28.0	9.05.1976	-2.3	9.05.1957	
Lüchow	18	1015.9	leicht bew.	WSW	21	4.6	2.5	13.5	8.5	2.8	1	4.1		1955	28.2	9.05.1976	-3.5	9.05.1957	
Seehausen/Altm.	23	1016.0	leicht bew.	WSW	24	5.0	1.8	13.5	8.9	3.0	3	3.8							
Marnitz	85	1014.5	wolkig	WSW	21	4.5	1.1	12.5	7.6	3.2	1	X	0.2	1951	28.4	9.05.1976	-3.5	1.05.1971	
Neuruppin	39	1015.4	leicht bew.	W	21	4.6	1.7	13.4	8.9	3.6	3	2.3	0.0	1958	27.2	3.05.1966	-2.0	1.05.1962	
Neubrandenburg	80	1013.5	wolkig	WSW	33	4.2	2.6	10.0	7.3	4.2	4		3						
Angermünde	55	1014.4	wolkig	WSW	24	5.3	1.8	10.8	8.2	4.4	2	0.5	4	1951	29.0	5.05.1977	-3.8	9.05.1957	
Lingen	24	1018.4	wolkig	WSW	8	3.4	1.5	10.8	6.8	1.7	0	2.5	0.0	1951	30.7	10.05.1976	-2.2	8.05.1957	
Münst.-Osn./Flugh.	53	1018.7	leicht bew.	WSW	11	2.8	1.1	10.7	5.6	-0.1	-3	0.9	0.0						
Osnabrück	97	1018.5	leicht bew.	WSW	9	3.5	0.8	10.5	6.4	1.6	-0	1.9	0.0	1952	29.2	10.05.1976	-1.6	8.05.1957	
Diepholz	43	1018.0	leicht bew.	W	18	5.0	1.3	10.5	6.6	1.0	-2	4.1		1952	29.4	8.05.1976	-2.4	4.05.1967	
Bad Salzungen	139	1018.3	leicht bew.	SW	11	2.5	0.5	10.9	6.8	0.5	-1	0.8	0.0	1935	28.5	9.05.1976	-4.5	2.05.1935	
Hannover/Flugh.	59	1017.2	leicht bew.	W	17	3.6	1.0	12.3	7.6	1.7	-0	2.6		1936	29.0	9.05.1976	-3.2	5.05.1980	
Braunschweig	88	1017.6	leicht bew.	W	13	3.6	1.8	11.8	8.1	2.4	1	3.3	0.0	1891	29.1	7.05.1900	-2.6	3.05.1941	
Gardelagen	48	1016.9	leicht bew.	W	18	4.7	1.8	13.8	9.2	3.6	2	3.3		1947	29.8	10.05.1976	-3.6	8.05.1957	
Magdeburg	85	1017.7	leicht bew.	W	13	4.4	1.1	12.3	8.6	2.7	1	0.8		1947	29.3	10.05.1976	-2.9	9.05.1957	
Potsdam	100	1016.8	wolkig	WSW	31	5.0	2.4	13.1	8.9	3.7	2	1.4		1893	31.1	6.05.1923	-3.6	2.05.1935	
Berlin-Temp.	49	1016.5	stark bew.	W	26	5.4	1.1	12.8	9.4	4.5	3	1.4	0.1	1876	30.0	6.05.1923	-4.0	1.05.1886	
Lindenberg	104	1016.3	wolkig	W	24	5.2	1.8	11.6	8.9	3.7	3	1.0	3	1947	28.5	3.05.1966	-1.5	10.05.1953	
Manschnow	16	1015.2	wolkig	W	22	5.3	2.4	11.8	9.6	4.4	3	0.3	10						
Düsseldorf/Flugh.	41	1019.9	leicht bew.	SW	9	2.1	0.8	10.2	7.4	-0.6	-3	0.1	0.6	1970	31.6	8.05.1976	-0.4	3.05.1981	
Bocholt	24	1018.9	leicht bew.	WSW	9	3.0	1.2	9.6	6.0	0.8	-3	0.7	0.1	1947	30.5	10.05.1976	-1.4	1.05.1962	
Essen	161	1020.1	leicht bew.	SW	9	3.0	0.6	9.5	6.9	0.9	-3	0.2	2	1935	29.5	10.05.1976	-1.8	7.05.1957	
Luedenscheid	392	1019.7	leicht bew.	W	5	0.2	-0.6	7.5	4.7	-1.3	-3	0.2	5						
Kehler Asten	859	-	stark bew.	W	9	-1.6	-2.1	3.8	1.1	-1.9	-2	0.1	2	1955	24.1	9.05.1976	-4.6	8.05.1957	
Bad Lippspringe	158	1019.1	leicht bew.	SW	4	1.9	1.3	9.1	6.6	0.0	-2	0.3	0.2	1951	28.1	10.05.1976	-1.9	1.05.1962	
Kessel	233	1018.6	leicht bew.	SW	2	4.3	1.5	8.2	6.2	2.4	0	0.3	2	1951	29.9	9.05.1976	-2.7	7.05.1979	
Göttingen	171	1018.9	leicht bew.	W	8	3.9	2.6	8.5	6.8	1.9	-2	0.2	2	1947	29.0	10.05.1976	-3.9	9.05.1957	
Leinefelde	356	1018.5	stark bew.	W	11	3.2	1.0	7.5	5.8	2.4	-0	0.1	2	1957	27.4	9.05.1976	-3.0	8.05.1957	
Braunlage	610	1017.7	wolkig	W	11	0.7	-2.2	6.5	4.2	-1.2	-4	0.1	0.0	1936	24.4	9.05.1976	-6.1	8.05.1941	
Brocken	1153	-	in Wolken	WNW	52	-3.6	-4.1	2.2	-0.2	-4.1	-5		0.5	Re	1951	19.8	8.05.1976	-6.8	8.05.1953
Artern	166	1018.7	wolkig	W	5	4.7	1.2	12.8	8.7	4.0	3	0.8	0.0	1954	28.9	10.05.1976	-2.6	9.05.1957	
Leipzig/Flugh.	141	1018.3	stark bew.	W	15	5.5	1.5	11.8	8.5	5.1	5	0.4	6	1951	28.2	10.05.1976	-1.0	9.05.1957	
Wittenberg	106	1017.6	leicht bew.	W	15	5.0	0.7	12.9	8.8	3.2	2	2.1		1951	29.0	9.05.1976	-2.6	8.05.1957	
Oschatz	152	1018.1	bedeckt	W	13	5.9	3.8	13.8	8.5	5.2	4	0.9	2						
Dresden/Flugh.	230	1018.3	stark bew.	W	15	5.5	3.2	12.8	8.7	4.8	4	0.5	6	1917	28.9	4.05.1977	-3.3	2.05.1935	
Döberlug-Kir.	100	1018.2	wolkig	W	22	5.5	1.2	12.4	9.9	5.2	4	1.2	0.0	1951	28.9	4.05.1977	-3.0	1.05.1962	
Cottbus	70	1017.2	leicht bew.	W	18	6.2	1.2	13.0	9.9	5.7	5	1.4	0.5	1951	29.3	4.05.1977	-2.6	5.05.1980	
Görlitz	238	1017.3	stark bew.	W	18	5.9	2.8	13.1	8.7	5.2	4	2.4	8	1951	27.7	4.05.1977	-2.2	7.05.1957	
Aachen	205	1019.9	leicht bew.	S	2	1.8	0.0	10.4	6.5	0.8	-1	1.3	3	1891	29.4	7.05.1976	-1.3	1.05.1914	
Nuerbg.-Barw.	485	1020.1	leicht bew.	W	4	0.0	-0.6	5.7	3.9	-1.0	-3	0.2	0.2						
Köln-Bonn/Flugh.	100	1019.7	leicht bew.	SE	4	0.8	0.4	9.0	6.3	-0.7	-3	0.5	2	1958	31.3	9.05.1976	-2.9	7.05.1979	
Bendorf	129	1019.8	leicht bew.	N	4	3.5	2.8	10.1	6.4										