

Amtsblatt des Deutschen Wetterdienstes

D 7311 A
ISSN 0936-5818

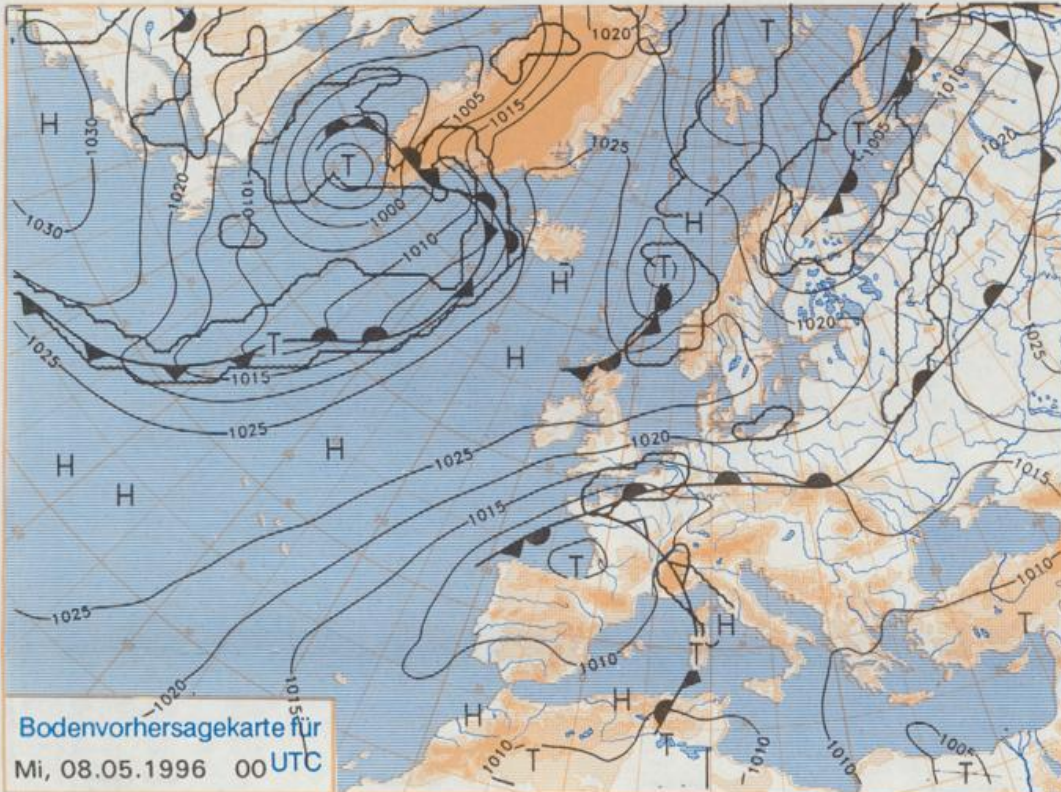
Schutzgebühr monatlich DM 27,50
einschließlich Versandkosten,
Einzelpreis DM 1,25
zuzüglich Versandkosten

Druck und Verlag: Deutscher Wetterdienst
Frankfurter Straße 135, 63067 Offenbach
Postanschrift: 63004 (Postfach), Telefon: (0 69) 80 62-22 83
Telefax: 4152871, Telefax: (0 69) 80 62-24 84
Postgirokonto Frankfurt: BLZ 500 100 60, Kto.-Nr. 490 31 -606
Erscheint täglich; nur Postbezug

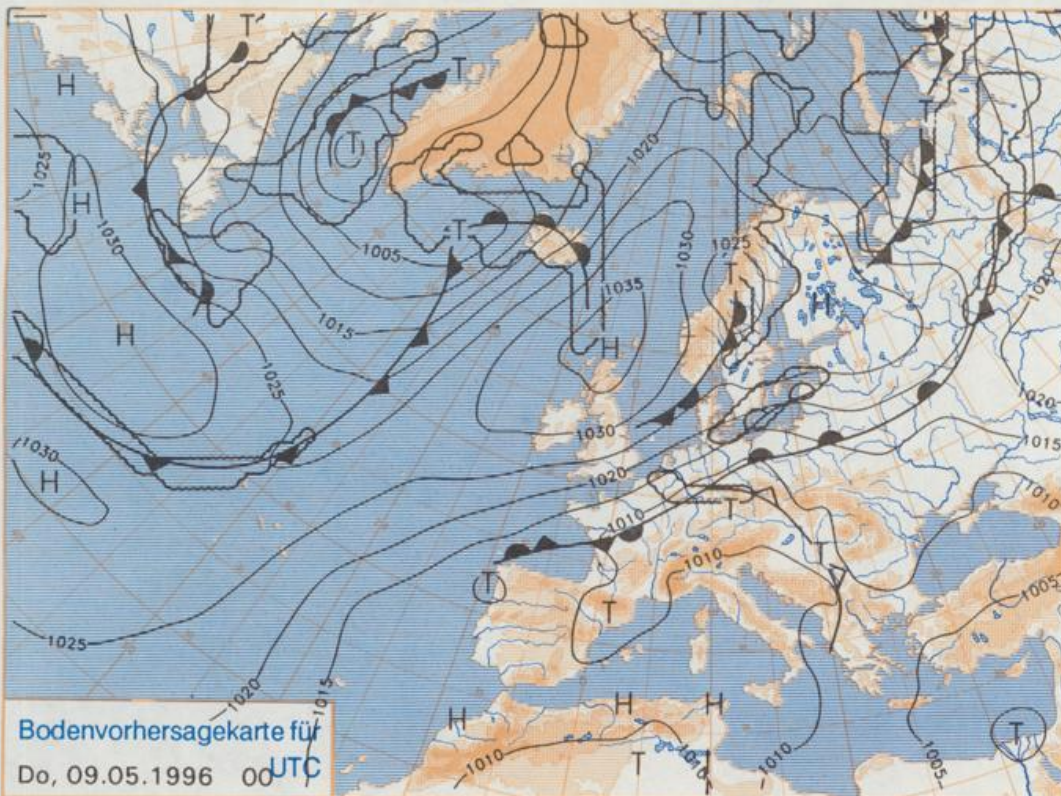
Jahrgang 1996

Montag, den 06. Mai

Nummer: 127



Stereographische Projektion 1 : 60 000 000 60°N



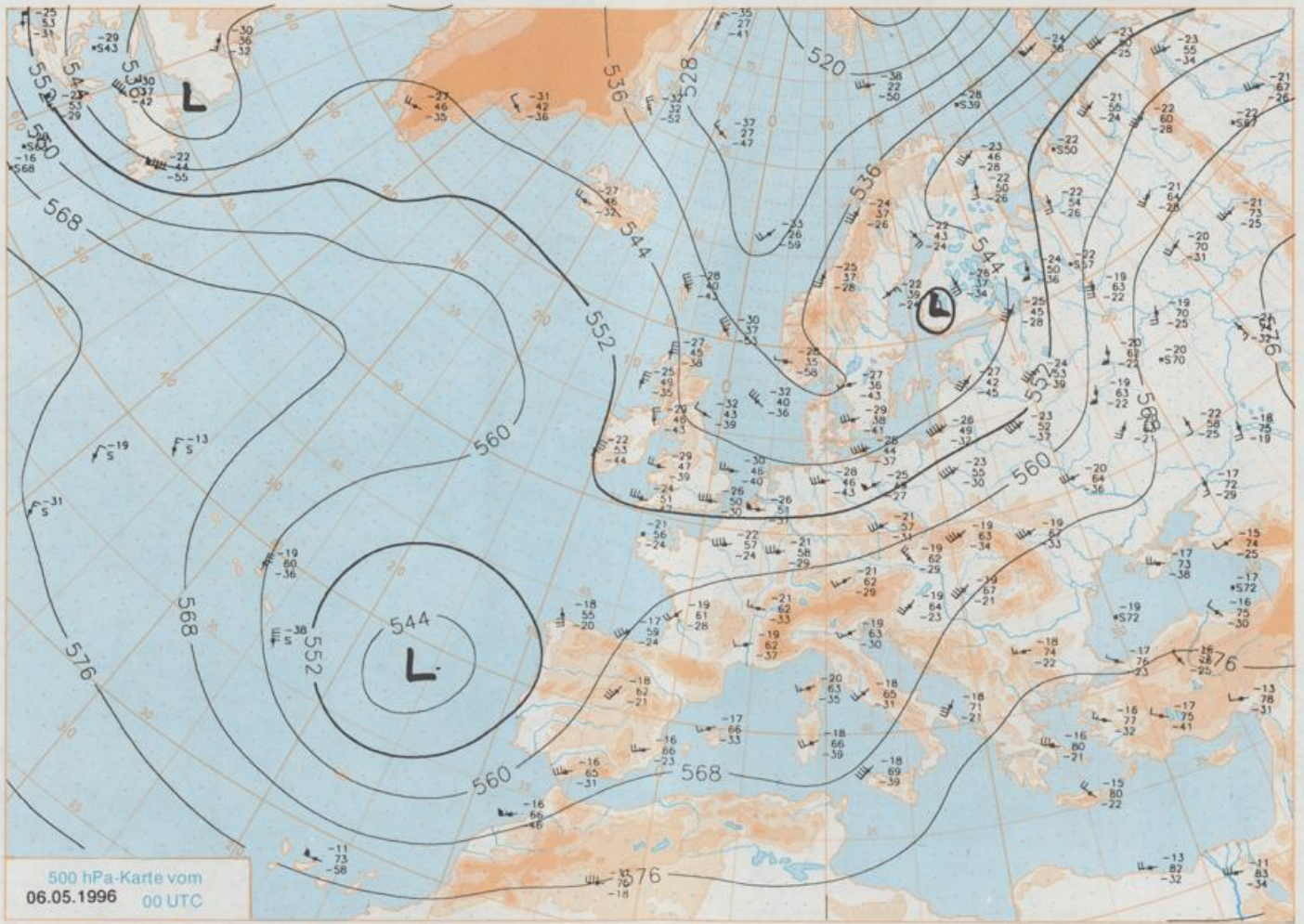
Deutschland-Vorhersage für Mittwoch, 08.05.1996

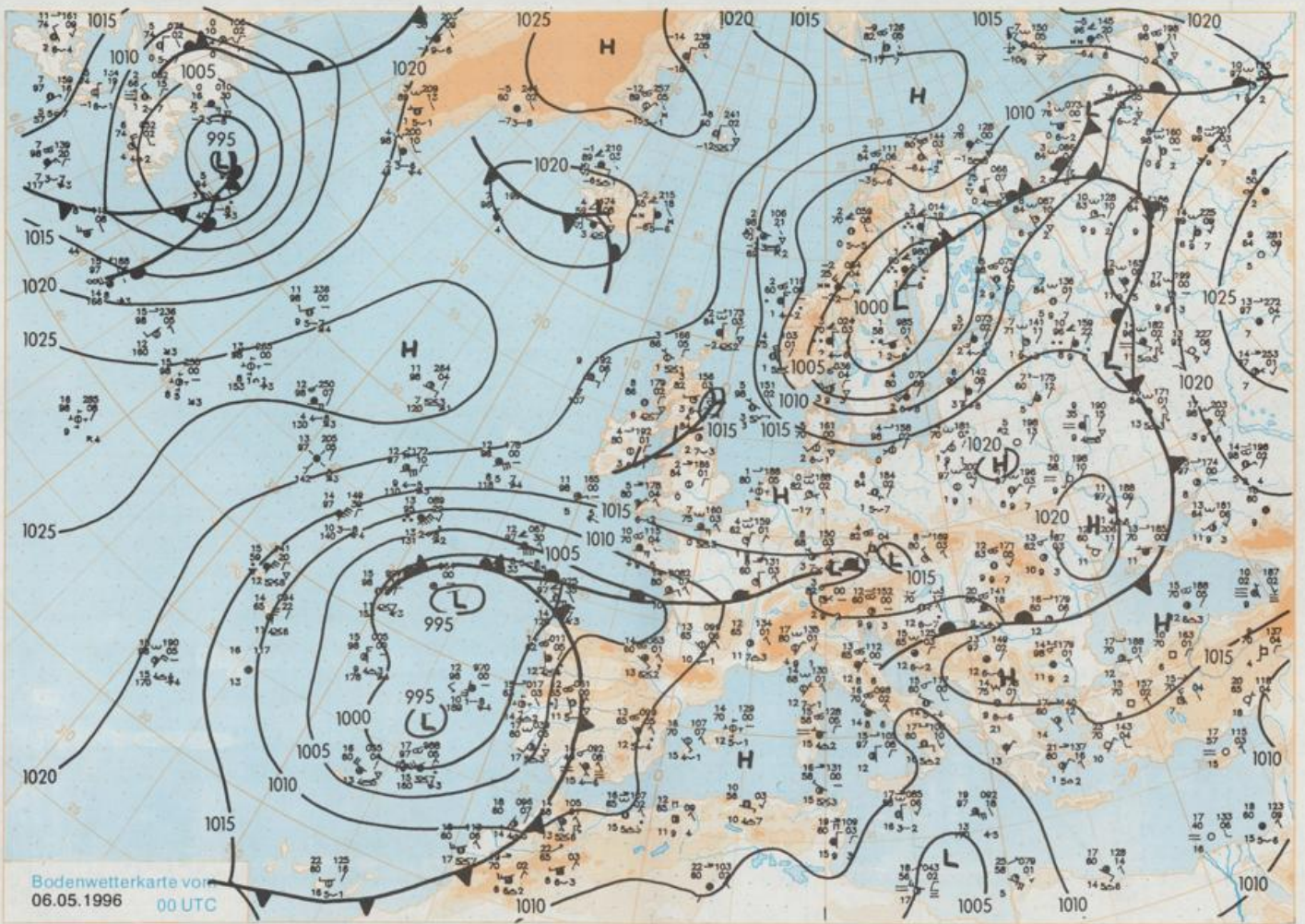
Deutschland liegt an der Südostseite eines umfangreichen Hochs, das sich vom Azorenraum bis nach Nordskandinavien erstreckt. Damit liegt der äußerste Norden unter Absinken, so daß dort nach einer recht frischen Nacht die Tageshöchsttemperaturen an der Küste bei 11°C, im Binnenland bei 14°C liegen.

Das übrige Deutschland wird aufgrund von Hebungsprozessen aus dem Mittelmeerraum heraus mit starker oder geschlossener Bewölkung überdeckt, aus der zeit- und gebietsweise länger anhaltender, mit Gewittern durchsetzter Regen fällt. Die Tageshöchsttemperaturen erreichen dabei Werte von etwa 17°C.

Weitere Aussichten für Donnerstag, 09.05.1996

Vor allem im Osten und Süden weitere, teils schauerartige oder gewittrige Regenfälle, im Westen und Norden abklingend, wenig geänderte Temperaturen.





Stereographische Projektion 1 : 30 000 000 60°N

Wettermeldungen von Montag, dem 6. Mai 1996 06 UTC

Station	Bar.-höhe (m)	Luftdr. red. (hPa)	Wetter	Wind km/h	Temperatur (Grad C)					Sonne Vort. Std.	RR 24h mm	Schnee höhe cm	Extremwerte der Lufttemperatur in der Dekade vom 1.05. bis 10.05.				
					Luft 2m	Tau-punkt	Max Vortag	Mittel	Min				Nacht 5 cm	Tmax Datum	Tmin Datum	10.05.	
Helgoland	8	1017,5	leicht bew.	WSW 17	5,5	3,8	7,2	5,5	4,8	4	13,5	0,0	1952	20,3	6,05.1990	1,6	2,05.1979
List / Sylt	29	1015,8	leicht bew.	W 24	5,5	2,5	8,0	5,9	4,8	4	9,0	0,2	1937	26,1	9,05.1976	0,4	2,05.1979
Leck	26	1016,2	leicht bew.	W 24	6,0	2,4	9,2	5,6	3,8	2	8,6	0,0	1974	27,2	10,05.1976	-2,4	5,05.1979
Husum	48	1016,6	stark bew.	W 18	5,9	3,1	8,3	5,4	3,8	2	9,2	0,3					
Schleswig	48	1016,6	stark bew.	W 13	5,2	3,2	9,1	4,9	3,0	2	3,5	0,3	1947	27,2	8,05.1976	-1,1	1,05.1962
Kiel	31	1016,3	wolkig	WSW 11	4,7	2,1	9,1	5,7	2,3	1	7,2	0,0	1940	28,1	9,05.1976	-1,7	3,05.1941
Arkona	42	1015,6	wolkig	W 42	5,5	2,5	8,4	6,1	4,5	4	3,0	0,0	1951	23,2	3,05.1966	-0,7	4,05.1985
Norderney	16	1017,8	wolkenlos	SW 9	6,9	2,8	8,3	6,5	6,1	5	12,6		1947	28,4	10,05.1976	1,1	9,05.1957
Bremerhaven	11	1018,3	leicht bew.	SSW 13	4,1	1,3	8,1	6,2	2,1	0	8,1		1948	28,6	9,05.1976	-1,1	8,05.1957
Cuxhaven	12	1017,5	leicht bew.	W 21	7,0	3,7	8,5	6,3	5,4	1	13,6		1948	28,7	10,05.1976	0,5	1,05.1979
Hamburg/Flugh.	12	1017,5	leicht bew.	WSW 11	4,9	1,8	10,2	5,8	0,3	-5	5,7	0,0	1891	28,4	9,05.1976	-5,0	10,05.1941
Lübeck	15	1018,0	wolkenlos	WSW 11	3,8	2,9	11,4	5,8	0,3	-4	10,2	0,0	1890	29,1	9,05.1976	-3,0	9,05.1941
Baltenhagen	17	1017,1	wolkenlos	WSW 22	4,7	2,4	9,6	6,0	0,2	-2	4,9	0,5	1951	27,2	9,05.1976	-1,8	9,05.1957
Schwerin	68	1018,1	wolkenlos	WSW 15	2,9	1,1	10,2	6,1	0,2	-2	6,6		1947	27,9	4,05.1977	-1,1	8,05.1953
Warnemünde	10	1016,6	wolkig	SW 13	4,6	2,1	10,1	7,1	2,6	2	4,0	0,0	1951	28,0	9,05.1976	0,5	1,05.1971
Teterow	50	1017,5	wolkenlos	WSW 15	4,5	1,9	10,4	6,0	1,7	-1	4,1		1947	28,1	7,05.1990	-1,3	2,05.1971
Barth	7	1016,1	wolkig	SW 15	4,8	2,5	9,7	6,8	2,9	2	4,4	0,0	1967	30,0	9,05.1976	-2,0	5,05.1980
Greifswald	6	1016,8	wolkenlos	SW 17	4,5	1,3	9,8	6,4	2,0	0	2,4	0,0	1951	28,5	5,05.1977	-1,9	1,05.1971
Uckermünde	7	1018,2	wolkenlos	SW 17	4,4	0,5	10,6	6,7	1,1	-1	0,8	0,0	1951	29,0	5,05.1977	-2,6	9,05.1957
Emden	12	1018,1	wolkenlos	SW 18	4,6	0,9	9,9	5,9	4,2	0	7,6	0,6	1947	28,8	10,05.1976	-1,5	8,05.1957
Odenburg	12	1018,7	leicht bew.	SSW 2	3,4	-1,1	10,3	4,8	-2,5	-7	7,2	0,2					
Bremen/Flugh.	5	1018,9	leicht bew.	SSW 2	-0,1	-0,9	9,9	5,9	-3,5	-6	5,3	0,0	1890	30,1	8,05.1976	-3,5	8,05.1957
Soltau	78	1019,2	wolkenlos	SW 4	0,9	0,5	9,7	5,0	-3,1	-4	4,2	0,0	1948	28,9	9,05.1976	-3,4	4,05.1967
Bozenburg	46	1018,7	leicht bew.	WSW 13	3,6	1,2	10,6	5,7	0,6	-1	5,8	0,0	1951	28,0	9,05.1976	-2,3	9,05.1957
Lüchow	18	1018,9	leicht bew.	SSW 8	1,6	0,7	10,3	5,4	-1,0	-4	4,1	0,0	1955	28,2	9,05.1976	-3,5	9,05.1957
Seehausen/Altm.	23	1019,3	wolkenlos	WSW 4	3,4	1,2	10,6	7,0	-1,8	-3	4,3						
Marnitz	85	1018,3	wolkenlos	WSW 9	4,1	0,7	10,3	6,0	0,7	-4	X	0,0	1951	28,4	9,05.1976	-3,5	1,05.1971
Neuruppin	39	1018,9	leicht bew.	W 5	3,0	0,7	10,8	7,3	0,7	-3	2,7	0,0	1958	27,2	3,05.1966	-2,0	1,05.1962
Neubrandenburg	80	1018,3	wolkenlos	SW 17	3,6	1,8	9,2	6,3	1,4	-0	2,1	0,0					
Angermünde	55	1018,6	leicht bew.	W 8	4,5	1,3	10,1	7,2	1,1	-3	2,9	0,0	1951	29,0	5,05.1977	-3,8	9,05.1957
Lingen	24	1018,7	leicht bew.	SSE 2	1,4	0,6	11,7	5,9	-1,3	-3	5,3	0,0	1951	30,7	10,05.1976	-2,2	8,05.1957
Münst.-Osn./Flugh.	53	1018,6	leicht bew.	still 0,0	-0,3	10,9	7,1	-2,0	-5	4,7							
Osnabrück	97	1018,6	leicht bew.	ENE 4	2,8	0,0	10,9	6,8	-1,1	-5	4,2	0,0	1952	29,2	10,05.1976	-1,6	8,05.1957
Diepsholz	43	1018,7	leicht bew.	still 6,1	4,6	10,0	5,8	-3,0	-6	6,0			1952	29,4	8,05.1976	-2,4	4,05.1967
Bad Salzuflen	139	1018,7	leicht bew.	NE 4	0,3	-0,7	9,6	6,4	-1,3	-4	3,3	0,0	1935	28,5	9,05.1976	-4,5	2,05.1935
Hannover/Flugh.	59	1018,5	leicht bew.	S 5	2,7	1,6	9,9	6,2	-1,7	-5	4,3		1936	29,0	9,05.1976	-3,2	5,05.1980
Braunschweig	88	1019,1	leicht bew.	ESE 2	2,4	1,5	10,0	6,7	-0,5	-4	6,7		1891	29,1	7,05.1990	-2,6	3,05.1941
Gardelegen	48	1019,2	leicht bew.	SW 4	0,7	0,2	11,4	6,9	-3,1	-4	3,9		1947	29,8	10,05.1976	-3,6	8,05.1957
Magdeburg	85	1019,1	leicht bew.	NNW 4	2,9	0,8	11,9	6,4	-0,5	-4	8,5		1947	29,3	10,05.1976	-2,9	9,05.1957
Potsdam	100	1019,3	leicht bew.	WNW 2	3,0	2,1	10,7	6,6	1,4	-2	4,8		1893	31,1	6,05.1923	-3,6	2,05.1935
Berlin-Temp.	49	1019,1	leicht bew.	S 2	5,1	2,2	10,3	7,5	1,5	-5	4,7	0,0	1876	30,0	6,05.1923	-4,0	1,05.1886
Lindenberg	104	1018,7	leicht bew.	N 4	5,7	2,4	11,2	6,5	2,0	0	7,6		1947	28,5	3,05.1968	-1,5	10,05.1953
Manschnow	16	1018,4	leicht bew.	WNW 2	4,6	2,8	10,3	6,8	1,0	-2	3,7						
Düsseldorf/Flugh.	41	1017,8	wolkig	NE 5	2,4	1,5	11,3	5,5	-0,1	-2	4,3		1970	31,6	8,05.1976	-0,4	3,05.1981
Bocholt	24	1017,9	leicht bew.	NNE 4	1,2	0,4	10,0	6,8	0,4	-2	5,0		1947	30,5	10,05.1976	-1,4	1,05.1962
Essen	161	1018,2	leicht bew.	NE 8	4,6	0,2	9,8	6,0	3,0	-1	5,0		1935	29,5	10,05.1976	-1,8	7,05.1957
Luedenscheid	392	1018,2	stark bew.	E 4	0,4	-1,2	6,8	3,4	-0,8	-3	3,9						
Kahler Asten	859	-	leicht bew.	E 13	0,7	-3,3	4,6	0,8	-1,5	-3	3,1		1955	24,1	9,05.1976	-4,6	8,05.1957
Bad Lippspringe	158	1018,3	leicht bew.	N 4	2,0	1,2	8,3	3,8	-1,0	-3	1,9		1951	28,1	10,05.1976	-1,9	1,05.1962
Kassel	233	1017,8	wolkig	NNE 2	3,1	0,5	9,8	6,0	0,5	-3	7,1		1951	29,9	9,05.1976	-2,7	7,05.1979
Göttingen	171	1018,9	leicht bew.	SW 2	2,2	1,3	9,6	5,0	-0,1	-2	9,2		1947	29,0	10,05.1976	-3,9	9,05.1957
Leinefelde	356	1018,4	leicht bew.	still 1,8	0,0	8,8	5,0	0,7	-3	7,2		1957	27,4	9,05.1976	-3,0	8,05.1957	
Braunlage	610	1018,9	stark bew.	ENE 4	0,5	-1,9	6,6	1,7	-2,4	-5	9,7		1936	24,4	9,05.1976	-6,1	8,05.1941
Brocken	1153	-	wolkig	SE 9	-1,6	-5,9	0,3	-1,3	-2,1	-6	9,7	Re	1951	19,8	8,05.1976	-6,8	8,05.1953
Artern	166	1019,0	leicht bew.	still 4,0	1,5	11,8	7,6	2,5	-0	5,1		1954	28,9	10,05.1976	-2,6	9,05.1957	
Leipzig/Flugh.	141	1018,5	leicht bew.	NE 9	5,3	1,1	11,5	7,6	3,6	0	6,2		1951	28,2	10,05.1976	-1,0	9,05.1957
Wittenberg	106	1018,7	leicht bew.	ENE 4	5,7	0,8	12,8	7,0	0,7	-2	9,4		1951	29,0	9,05.1976	-2,6	8,05.1957
Oschatz	152	1018,3	wolkig	N 5	5,1	2,3	11,7	7,8	3,2	0	6,0						
Dresden/Flugh.	230	1018,4	bedeckt	NE 4	5,2	3,7	10,9	7,6	4,0	0,0			1917	28,9	4,05.1977	-3,3	2,05.1935
Doberlug-Kir.	100	1019,1	leicht bew.	N 2	2,9	1,4	12,2	6,9	0,9	-2	7,1		1951	28,9	4,05.1977	-3,0	1,05.1962
Cottbus	70	1018,6	wolkig	NNE 2	5,5	2,3	12,4	7,0	2,7	1	9,0		1951	29,3	4,05.1977	-2,6	5,05.1980
Görlitz	238	1017,8	Regen	NW 2	4,6	3,0	10,6	6,8	2,4	0	3,8	0,2	1951	27,7	4,05.1977	-2,2	7,05.1957
Aachen	205	1016,9	stark bew.	ENE 5	3,5	0,0	10,8	6,4	2,3	1	7,5		1891	29,4	7,05.1976	-1,3	1,05.1914
Nuerbg.-Barw.	485	1017,2	stark bew.	E 4	0,5	-1,1	8,4	3,7	0,0	-1	8,6						
Köln-Bonn/Flugh.	100	1017,1	stark bew.	E 4	1,2	0,7	11,2	6,9	1,0	-3	6,5		1958	31,3	9,05.1976	-2,9	7,05.1979
Bendorf	129	1017,1	stark bew.	SSW 2	3,5	2,8	13,7	7,5	1,6	0	11,2		1951	31,1	9,05.1976	-0,5	7,05.1979
Bad Marienberg	555	1017,3	stark bew.	E 17	2,9	-3,8	8,2	4,0	1,7	0	8,2		1963	26,2	9,05.1976	-2,2	3,05.1979
Giessen	195	1017,7	stark bew.	N 9	3,6	0,5	13,0	7,4	2,0	1	10,9		1939	30,4			