

Amtsblatt des Deutschen Wetterdienstes

D 7311 A
ISSN 0936-5818

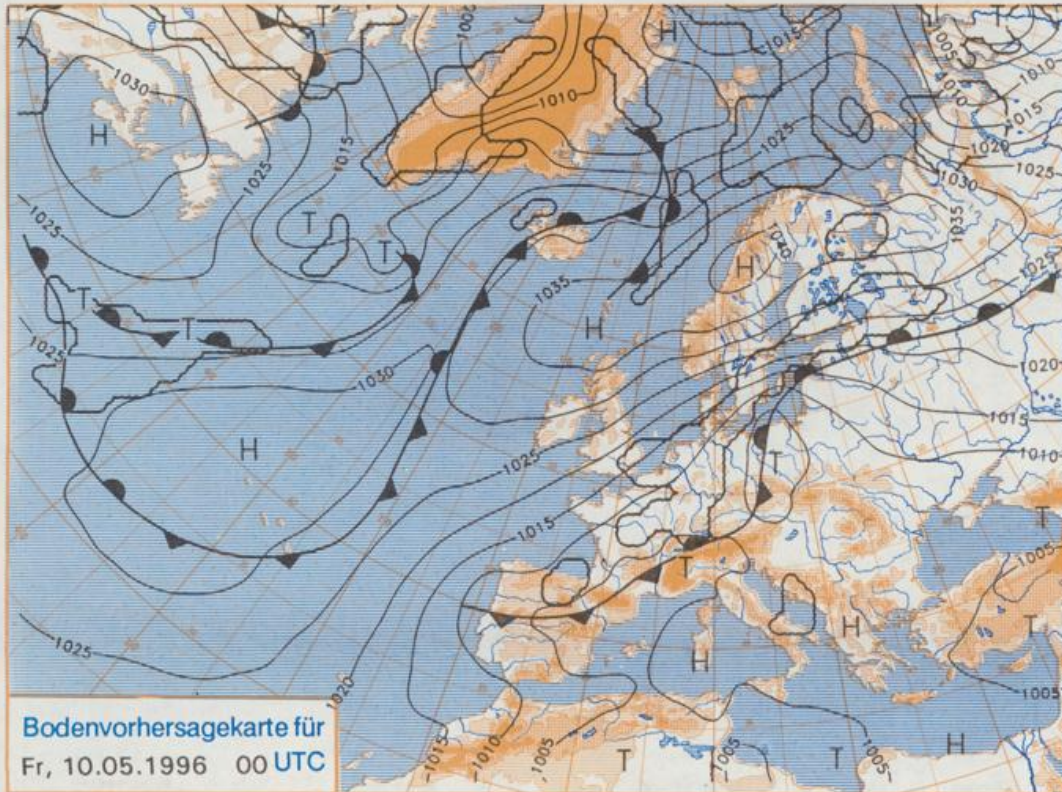
Schutzgebühr monatlich DM 27,50
einschließlich Versandkosten,
Einzelpreis DM 1,25
zuzüglich Versandkosten

Druck und Verlag: Deutscher Wetterdienst
Frankfurter Straße 135, 63067 Offenbach
Postanschrift: 63004 (Postfach), Telefon: (0 69) 80 62-22 83
Tele: 4152871, Telefax: (0 69) 80 62-24 84
Postgirokonto Frankfurt: BLZ 500 100 60, Kto.-Nr. 490 31 -606
Erscheint täglich; nur Postbezug

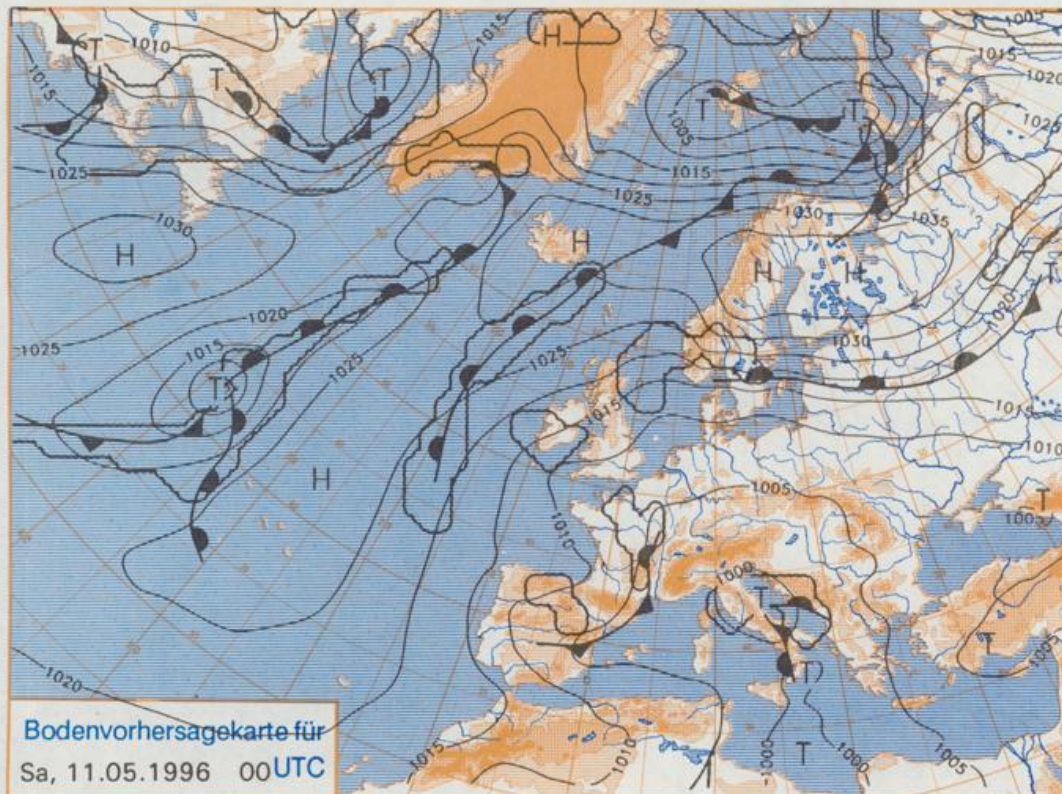
Jahrgang 1996

Mittwoch, den 08. Mai

Nummer: 129



Stereographische Projektion 1 : 60 000 000 60°N



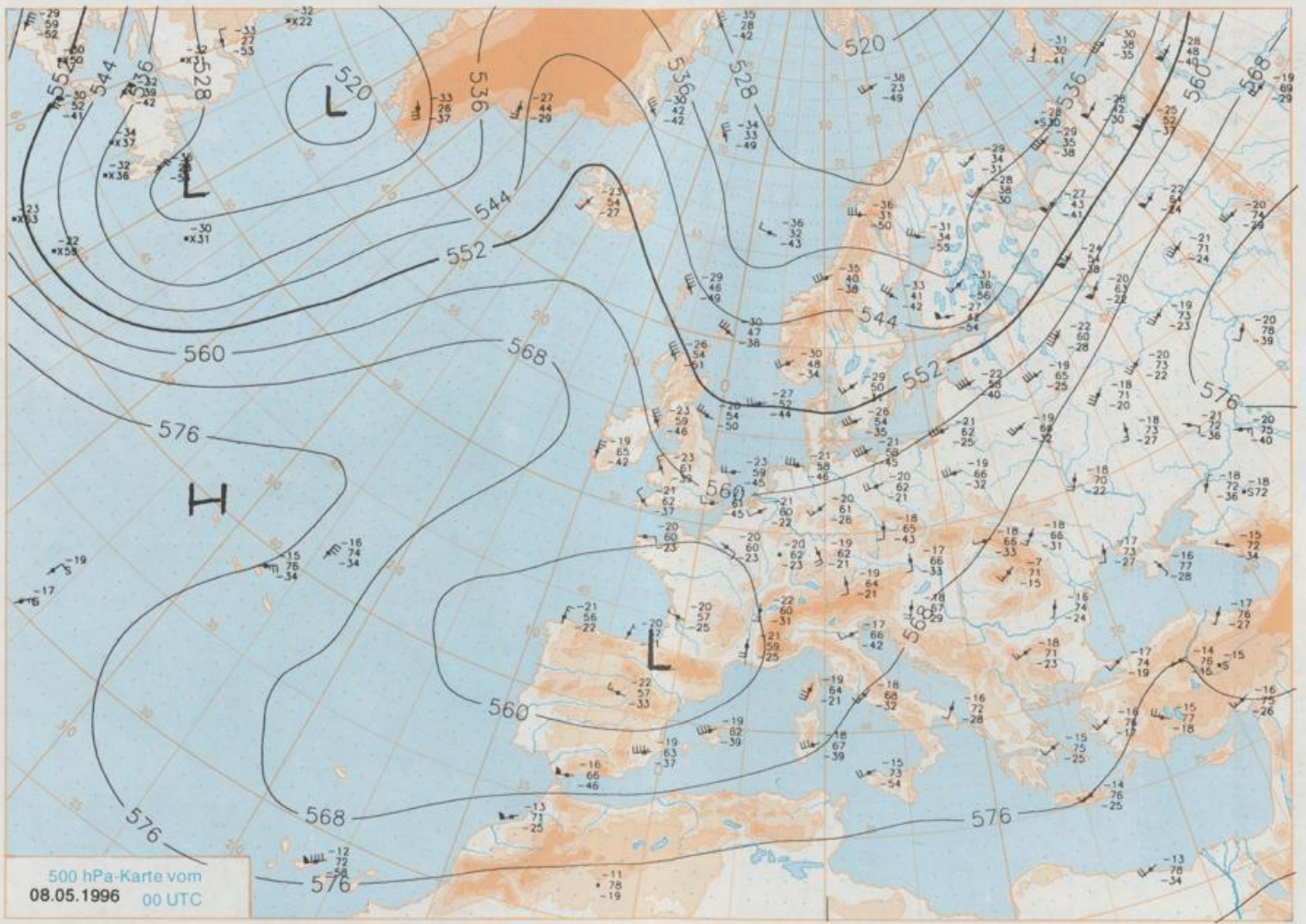
Deutschland-Vorhersage für Freitag, 10.05.96

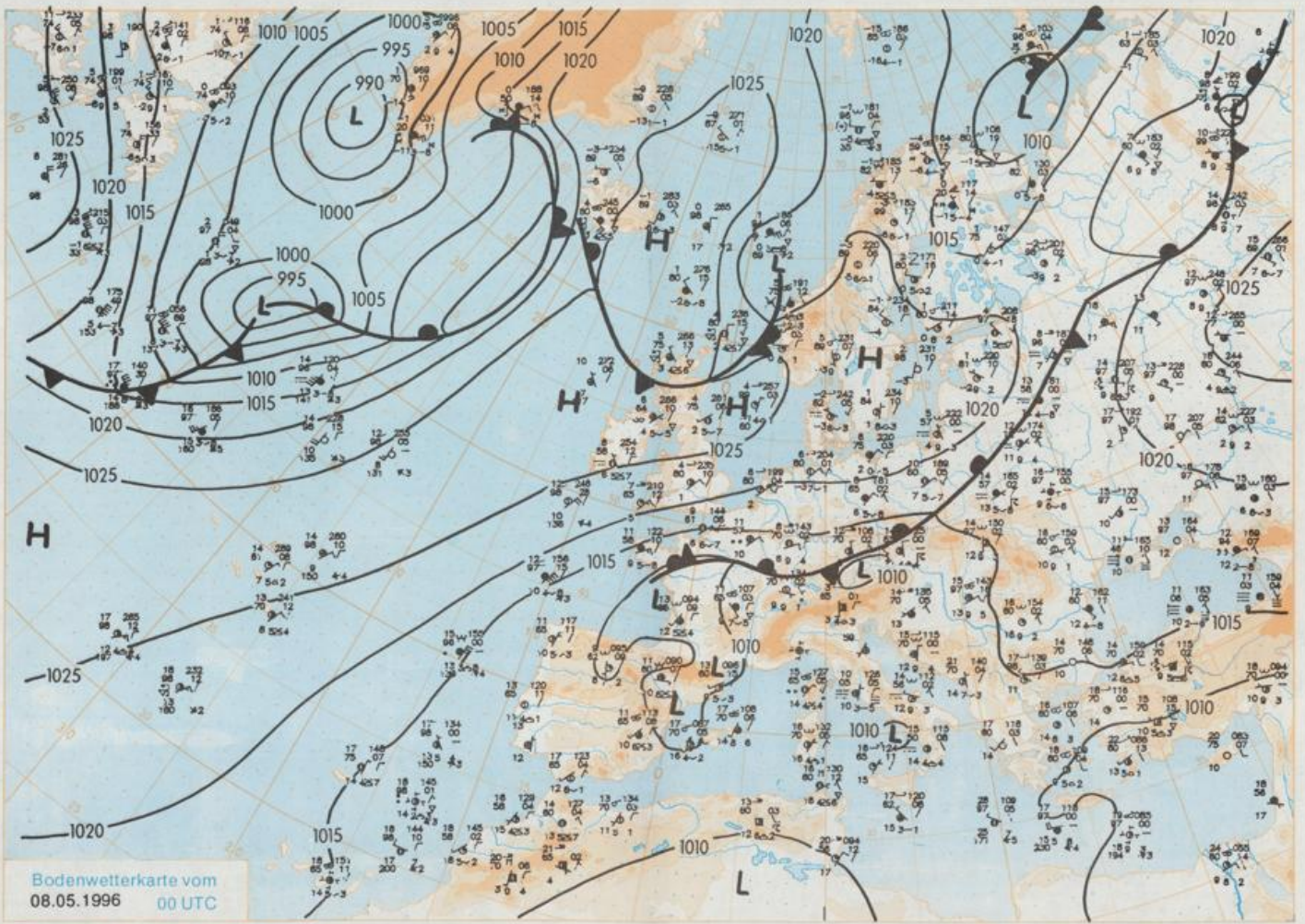
Ein Tief über Polen zieht unter Auflösung nach Westen. Dahinter kann aus östlichen Richtungen allmählich wärmere und trockenere Luft vordringen.

Es wird am Freitag im Osten wolkig mit Aufheiterungen. Im Westen ist es dagegen zunächst noch wolkig oder stark bewölkt. Ab der zweiten Tageshälfte bessert sich aber auch dort das Wetter, die Bewölkung lockert auf und die Sonne kommt zum Vorschein. Allgemein ist es weitgehend trocken, nur im Süden bilden sich am Nachmittag vereinzelt Gewitter. Die Temperaturen steigen im Osten und im Südwesten auf 15 bis 19 °C, sonst auf 12 bis 15°C. Der Wind weht schwach bis mäßig aus Nordost.

Weitere Aussichten für Samstag, 11.05.96

Die Temperaturen steigen an, sonst ändert sich wenig.





Wettermeldungen von Mittwoch, dem 8. Mai 1996 06 UTC

Station	Bar.-höhe (m)	Luftdr. red.NN (hPa)	Wetter	Wind km/h	Temperaturen (Grad C)					Sonne Vort. Std.	RR 24h mm	Schnee höhe cm	Extremwerte der Lufttemperatur in der Dekade vom 1.05. bis 10.05. Datum						
					Luft 2 m	Tau- punkt	Max Vortag	Mittel 2 m	5 cm				Nacht 2 m	5 cm	Tmax Datum	Tmin Datum	10.05. Datum		
																		Deutschland	
Helgoland	8	1022.6	leicht bew.	ENE	22	7.5	3.3	7.9	6.4	5.4	4	14.3		1952	20.3	6.05.1990	1.6	2.05.1979	
List / Sylt	29	1023.5	leicht bew.	ENE	21	6.3	0.7	8.3	6.0	4.5	1	13.2		1937	26.1	9.05.1976	0.4	2.05.1979	
Leck	17	1023.3	leicht bew.	E	15	5.4	2.0	10.8	6.0	-2.0	-7	14.0		1974	27.2	10.05.1976	-2.4	5.05.1979	
Husum	26	1023.1	leicht bew.	NNE	17	4.4	2.1	12.0	5.8	-0.8	-5	12.8							
Schleswig	48	1023.3	leicht bew.	ENE	9	4.9	3.0	12.8	6.4	1.4	-3	14.6		1947	27.2	8.05.1976	-1.1	1.05.1962	
Kiel	31	1022.5	leicht bew.	ENE	9	7.3	3.1	9.8	6.0	-0.9	-4	13.7		1940	28.1	9.05.1976	-1.7	3.05.1941	
Arkona	42	1023.1	leicht bew.	E	24	6.7	2.2	8.2	5.7	3.5	0	14.6		1951	23.2	3.05.1966	-0.7	4.05.1985	
Norderney	16	1022.1	leicht bew.	ENE	21	7.4	3.5	8.3	6.2	5.0	4	14.7		1947	28.4	10.05.1976	1.1	9.05.1979	
Bremerhaven	11	1021.5	leicht bew.	ENE	15	5.4	0.4	12.5	8.2	3.9	2	14.0		1949	28.6	9.05.1976	-1.1	8.05.1957	
Cuxhaven	12	1022.3	leicht bew.	E	21	7.1	2.0	10.7	7.7	5.7	3	13.5		1946	28.7	10.05.1976	0.5	1.05.1979	
Hamburg/Flugh.	16	1021.7	leicht bew.	NE	9	4.8	0.8	13.8	8.9	2.1	-2	14.4		1891	28.4	9.05.1976	-5.0	10.05.1941	
Lübeck	15	1021.7	leicht bew.	ENE	8	5.7	3.3	12.5	7.2	-1.4	-6	14.2		1890	29.1	9.05.1976	-3.0	9.05.1941	
Boitenhagen	17	1022.0	leicht bew.	ENE	24	7.4	3.0	8.7	7.3	6.1	-4	14.6		1951	27.2	9.05.1976	-1.8	9.05.1957	
Schwerin	68	1021.4	leicht bew.	NE	13	5.4	0.2	13.2	8.3	2.9	-1	14.2		1947	27.9	4.05.1977	-1.1	8.05.1953	
Warnemünde	10	1022.0	leicht bew.	ENE	11	6.5	2.1	9.5	7.4	-4.1	1	14.5		1951	28.0	9.05.1976	0.5	1.05.1971	
Teterow	50	1021.3	wolkig	NNE	5	4.1	2.3	14.3	7.7	1.8	-0	12.8		1947	28.1	7.05.1990	-1.3	2.05.1971	
Barth	7	1022.1	leicht bew.	E	13	5.7	0.4	10.3	6.1	-0.1	-3	14.6		1967	30.0	9.05.1976	-2.0	5.05.1980	
Greifswald	6	1021.7	wolkig	ENE	13	7.0	0.0	10.7	5.9	2.1	-1	14.3		1951	28.5	5.05.1977	-1.9	1.05.1971	
Ueckermünde	7	1021.9	bedeckt	ENE	15	7.6	4.0	10.4	8.3	6.9	5	11.5	0.0	1951	29.0	5.05.1977	-2.6	9.05.1957	
Emden	12	1021.4	leicht bew.	NE	15	5.1	1.3	12.4	6.7	3.5	1	14.1		1947	28.8	10.05.1976	-1.5	8.05.1957	
Oldenburg	12	1021.2	leicht bew.	NE	9	5.8	-0.1	14.6	7.3	2.2	-3	14.0							
Bremen/Flugh.	78	1020.7	leicht bew.	ENE	17	5.5	-0.7	15.4	10.0	4.3	4	10.3		1890	30.1	8.05.1976	-3.5	8.05.1957	
Soitau	12	1020.7	leicht bew.	NE	9	5.5	-1.6	15.1	9.9	4.5	4	7.6		1948	28.9	9.05.1976	-3.4	4.05.1967	
Boizenburg	46	1021.6	leicht bew.	NNE	11	4.5	-1.8	13.8	8.5	2.1	1	13.6		1951	28.0	9.05.1976	-2.3	9.05.1957	
Lüchow	18	1020.3	stark bew.	NNE	11	6.3	0.4	14.6	10.7	5.8	6	6.4		1955	28.2	9.05.1976	-3.5	9.05.1957	
Seehausen/Alt.	23	1020.3	bedeckt	NNE	11	7.2	-0.2	14.8	10.8	6.9	7	6.2	0.0						
Marnitz	85	1020.7	stark bew.	NE	13	6.1	-1.0	14.2	9.3	4.7	1	X		1951	28.4	9.05.1976	-3.5	1.05.1971	
Neuruppin	39	1019.7	bedeckt	NE	17	7.5	3.5	12.5	10.1	7.2	6	5.2	0.0	1958	27.2	3.05.1966	-2.0	1.05.1962	
Neubrandenburg	80	1021.3	bedeckt	NE	15	5.6	3.3	13.5	8.0	4.5	4	11.1							
Angermünde	55	1020.0	bedeckt	NNE	15	5.8	4.6	12.7	8.9	4.9	3	0.4	0.4	1951	29.0	5.05.1977	-3.8	9.05.1957	
Lingen	24	1020.0	leicht bew.	NE	8	4.3	-0.1	16.5	9.2	2.9	1	11.0		1951	30.7	10.05.1976	-2.2	8.05.1957	
Münst.-Osn./Flugh.	53	1018.9	leicht bew.	ENE	15	7.2	-1.4	16.6	10.3	5.7	3	8.6							
Osnabrück	97	1019.3	leicht bew.	NE	13	6.1	1.1	15.8	9.9	4.9	3	8.2		1952	29.2	10.05.1976	-1.6	8.05.1957	
Diepholz	43	1020.0	stark bew.	ENE	8	6.8	0.3	15.4	10.5	3.6	0	9.3		1952	29.4	8.05.1976	-2.4	4.05.1967	
Bad Salzuffen	139	1018.5	stark bew.	NE	9	7.0	2.3	15.6	9.5	6.5	4	7.9		1935	28.5	9.05.1976	-4.5	2.05.1935	
Hannover/Flugh.	59	1019.4	bedeckt	ENE	13	7.9	0.5	14.6	9.3	7.1	5	7.4		1936	29.0	9.05.1976	-3.2	5.05.1980	
Braunschweig	88	1019.5	bedeckt	E	18	7.5	1.2	12.2	9.8	7.5	7	4.8	0.0	1891	29.1	7.05.1900	-2.6	3.05.1941	
Gardelagen	48	1019.5	bedeckt	N	8	7.3	-1.1	13.0	9.9	7.0	7	3.2		1947	29.8	10.05.1976	-3.6	8.05.1957	
Magdeburg	85	1018.9	bedeckt	NNE	11	7.5	1.7	11.1	9.5	7.4	7		0.0	1947	29.3	10.05.1976	-2.9	9.05.1957	
Potsdam	100	1018.6	bedeckt	NE	18	7.6	4.8	10.3	8.7	7.6	7	0.5		1893	31.1	6.05.1923	-3.6	2.05.1935	
Berlin-Temp.	49	1019.0	bedeckt	NNE	15	7.6	4.5	10.1	8.7	7.2	6		2	1876	30.0	6.05.1923	-4.0	1.05.1886	
Lindenberg	104	1017.7	Regen	NE	15	6.9	5.2	10.1	7.9	6.9	6		2	1947	28.5	3.05.1966	-1.5	10.05.1953	
Manschnow	16	1018.3	Regen	NE	17	7.8	5.4	10.7	8.7	7.1	7		5						
Düsseldorf/Flugh.	41	1017.5	stark bew.	NNE	13	8.4	4.6	15.1	10.9	7.9	5	5.8		1970	31.6	8.05.1976	-0.4	3.05.1981	
Bocholt	24	1018.3	stark bew.	NE	11	5.4	2.1	16.9	10.5	3.2	2	10.6		1947	30.5	10.05.1976	-1.4	1.05.1962	
Essen	161	1017.8	stark bew.	NE	15	7.8	3.6	14.6	10.3	7.6	7	8.0		1935	29.5	10.05.1976	-1.8	7.05.1957	
Luedenscheid	392	1016.8	stark bew.	ENE	18	6.5	3.9	10.8	7.7	5.5	4	2.9							
Kahler Asten	859	-	in Wolken	ENE	28	2.8	2.6	4.1	3.0	2.5	3		0.0	1955	24.1	9.05.1976	-4.6	8.05.1957	
Bad Lippspringe	158	1017.5	stark bew.	NE	13	8.6	4.2	12.6	9.7	7.9	5	5.6		1951	28.1	10.05.1976	-1.9	1.05.1962	
Kassel	233	1016.9	stark bew.	NNE	17	7.8	5.1	9.4	8.0	7.7	7	0.0		1951	29.9	9.05.1976	-2.7	7.05.1979	
Göttingen	171	1017.8	stark bew.	N	8	7.9	5.6	10.0	8.5	7.9	7	0.0		1947	29.0	10.05.1976	-3.9	9.05.1957	
Leinefelde	356	1017.5	stark bew.	NE	15	5.9	4.9	8.1	6.4	5.7	5		2	1957	27.4	9.05.1976	-3.0	8.05.1957	
Braunlage	610	1017.7	bedeckt	ENE	17	4.3	2.1	6.2	4.6	3.8	4	0.4		1936	24.4	9.05.1976	-6.1	8.05.1941	
Brocken	1153	-	Sprühregen	ENE	37	0.9	0.9	0.7	0.2	-0.2	-0		0.4	Re	1951	19.8	8.05.1976	-6.8	8.05.1953
Artern	166	1017.6	Sprühregen	NNE	18	7.3	4.4	8.7	7.6	7.2	6		1.2	1954	28.9	10.05.1976	-2.6	9.05.1957	
Leipzig/Flugh.	141	1017.5	bedeckt	NNE	18	7.1	5.3	7.9	7.4	7.0	7		5	1951	28.2	10.05.1976	-1.0	9.05.1957	
Wittenberg	106	1017.9	bedeckt	NNE	13	7.3	4.2	7.8	7.4	7.3	7		9	1951	29.0	9.05.1976	-2.6	8.05.1957	
Oschatz	152	1017.0	bedeckt	NNE	15	7.2	6.0	9.7	8.6	7.2	7		0.0						
Dresden/Flugh.	230	1016.4	bedeckt	N	11	8.5	6.0	11.8	9.0	7.9	8			1917	28.9	4.05.1977	-3.3	2.05.1935	
Doberlug-Kir.	100	1017.8	bedeckt	NNE	21	7.2	5.6	10.2	8.7	6.9	8		0.6	1951	28.9	4.05.1977	-3.0	1.05.1962	
Cottbus	70	1017.1	bedeckt	NE	8	8.7	5.2	12.3	10.1	7.7	8		0.0	1951	29.3	4.05.1977	-2.8	5.05.1980	
Görlitz	238	1015.6	bedeckt	NE	13	8.4	5.9	13.4	9.7	8.2	8	0.2		1951	27.7	4.05.1977	-2.2	7.05.1957	
Aachen	205	1016.4	Regen	NNE	8	7.5	5.3	13.7	10.6	7.5	7	0.7	0.1	1891	29.4	7.05.1976	-1.3	1.05.1914	
Nürbg.-Barw.	485	1015.8	Regen	NE	11	5.5	5.1	9.4	7.1	5.3	5		0.1						
Köln-Bonn/Flugh.	100	1016.5	stark bew.	N	8	8.2	5.6	14.3	10.6	5.7	4	0.9	0.1	1958	31.3	9.05.1976	-2.9	7.05.1979	
Bendorf	129	1015.8	stark bew.	NNW	4	8.8	7.0	13.8	9.8	7.9	7	0.8	0.1	1951	31.1	9.05.1976	-0.5	7.05.1979	