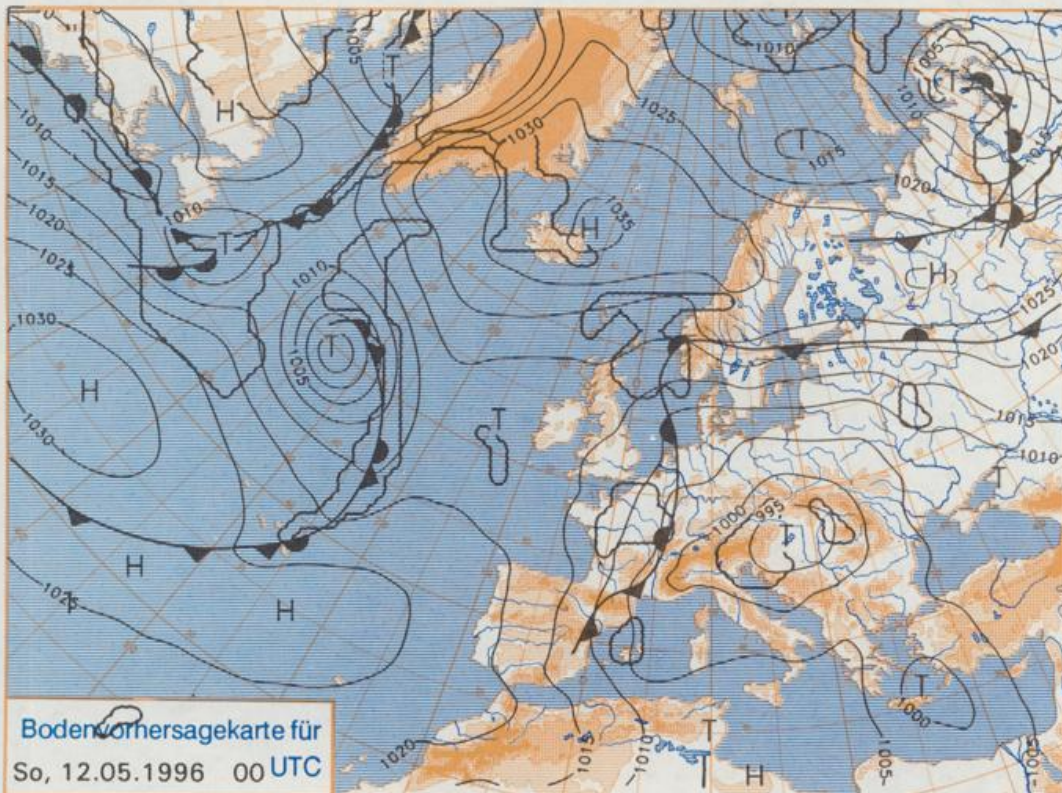


Bodenvorhersagekarte für
Sa, 11.05.1996 00 UTC

Stereographische Projektion 1 : 60 000 000 60°N



Bodenvorhersagekarte für
So, 12.05.1996 00 UTC

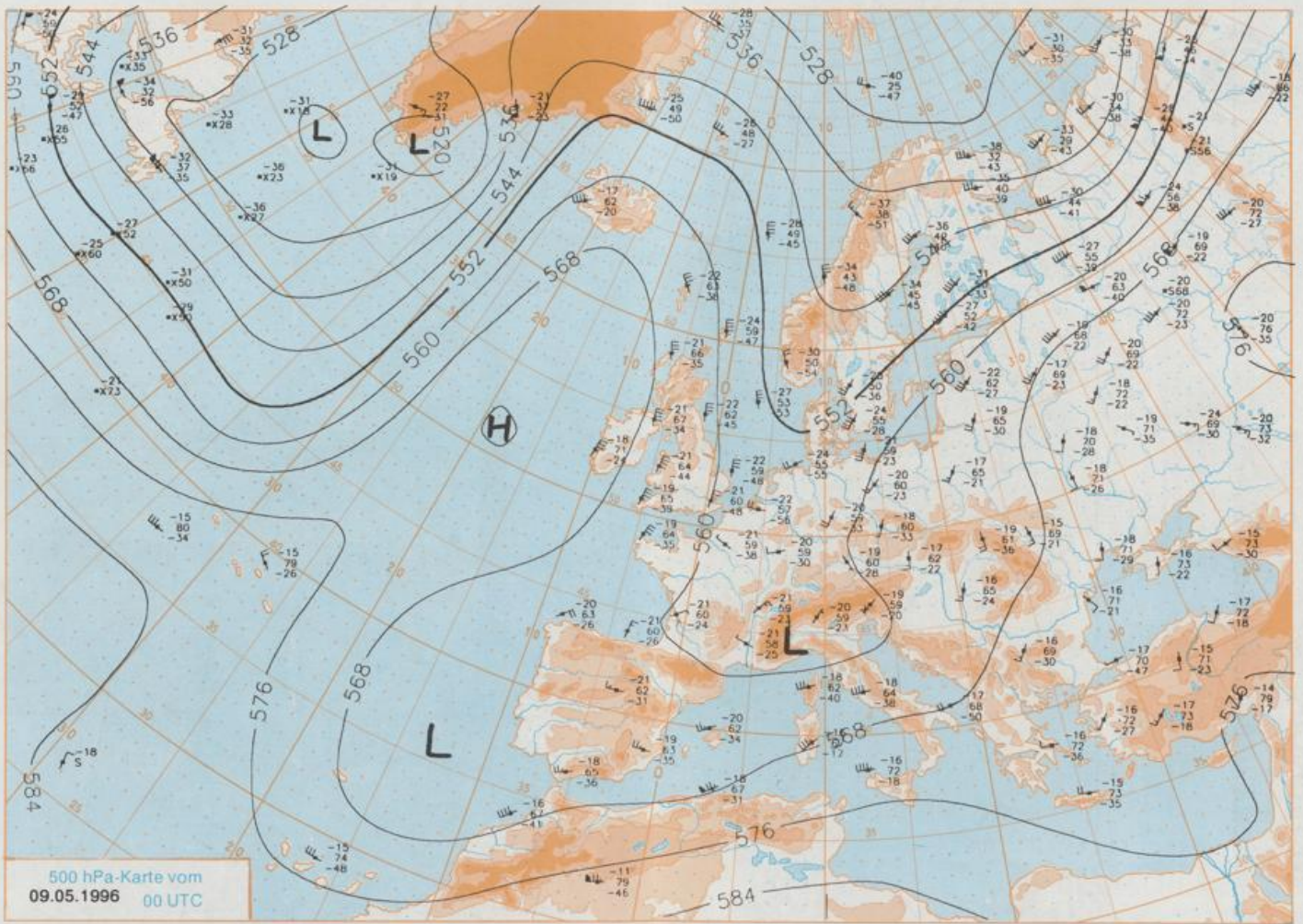
Deutschland-Vorhersage für Samstag, 11.05.96

Zwischen dem sich über Ungarn verstärkenden Tief und der Nordmeer-Scandinavien-Hochdruckzone wird mit der östlichen Strömung festländische Warmluft herangeführt. Die mitgeführten Wolkenfelder lösen sich aber nur sehr zögernd auf. Die Schauer- und Gewittertätigkeit nimmt tagszeitlich bedingt im Süden und Osten sogar wieder zu. Die Tageshöchsttemperaturen steigen auf 16 bis 21°C an, an der Küste nur auf 11°C.

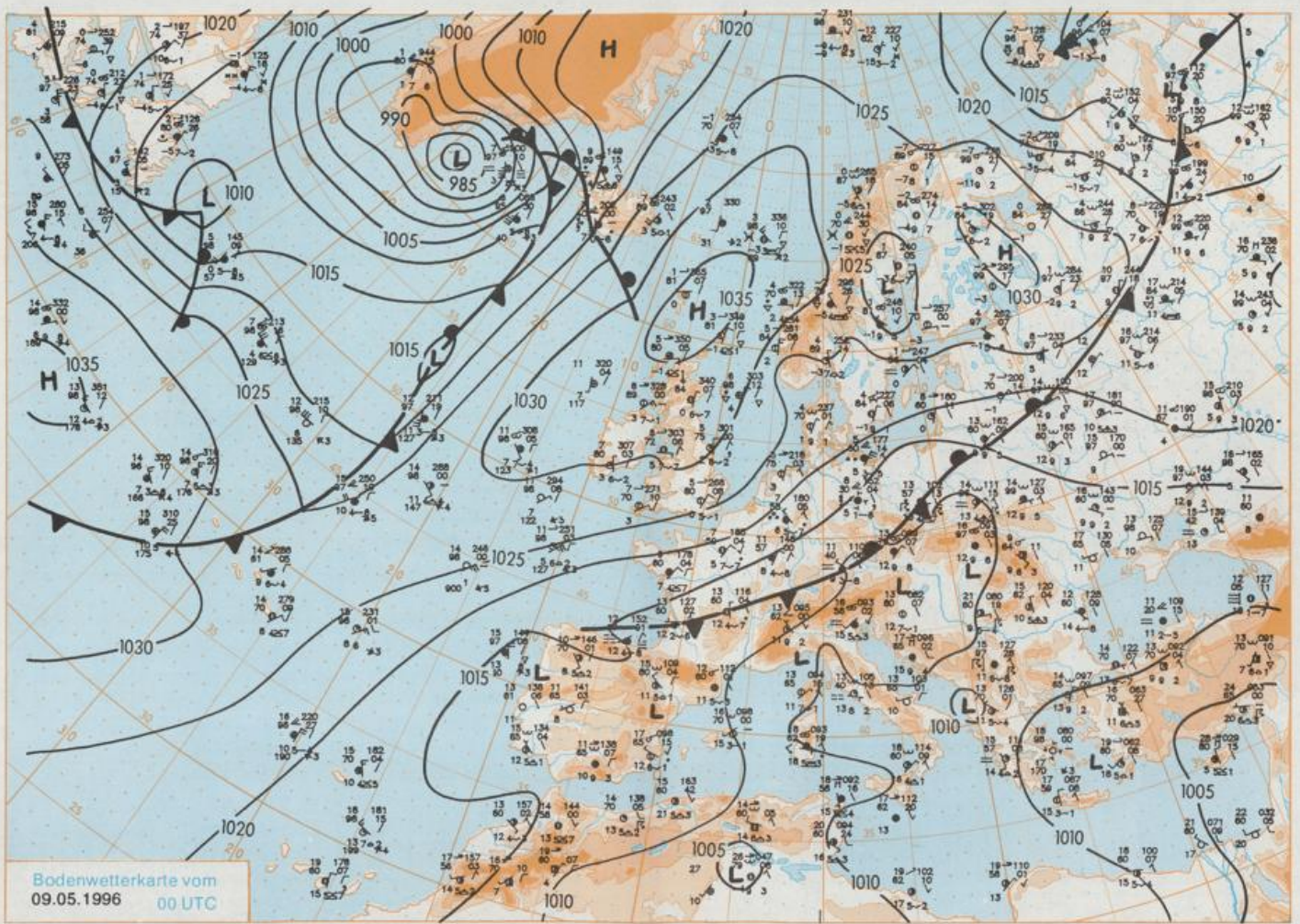
Weitere Aussichten für Sonntag, 12.05.96

Bei Tageshöchsttemperaturen zwischen 15 und 20°C ist es im Norden meist freundlich. In den anderen Bereichen entwickeln sich vor allem nach Süden im Tagesverlauf einzelne Schauer oder Gewitter und die Tageshöchsttemperaturen steigen dort auf 18 bis 23°C.

Der Umwelt zuliebe: gedruckt auf chlorfrei gebleichtem Papier.



Stereographische Projektion 1 : 30 000 000 60°N



Wettermeldungen von Donnerstag, dem 9. Mai 1996 06 UTC

Station	Bar.-höhe (m)	Luftdr. red.NN (hPa)	Wetter	Wind	Deutschland					Sonne	RR 24h mm	Schnee höhe cm	Extremwerte der Lufttemperatur in der Dekade vom 1.05. bis 10.05.					
					km/h	Luft 2 m	Temperaturen (Grad C)						Nacht 5 cm	Vort.	Std.	seit	Tmax Datum	Tmin Datum
							Tau-punkt	Max	Mittel									
Helgoland	8	1021,7	stark bew.	N	21	7,0	5,3	9,2	8,2	6,0	4	12,3	1952	20,3	8.05.1990	1,6	2.05.1979	
List / Sylt	29	1022,1	leicht bew.	N	18	6,6	2,9	12,3	8,6	4,5	3	13,2	1937	26,1	9.05.1978	0,4	2.05.1979	
Leck	17	1021,3	stark bew.	N	18	6,8	2,0	14,7	9,0	2,8	0	12,8	1974	27,2	10.05.1978	-2,4	5.05.1979	
Husum	26	1021,1	stark bew.	NNW	13	5,0	2,9	13,2	8,4	0,3	-3	11,6						
Schleswig	48	1020,9	wolkig	NNE	9	5,7	4,6	12,6	7,8	3,5	1	13,0	1947	27,2	8.05.1976	-1,1	1.05.1962	
Kiel	31	1019,7	wolkig	NNE	11	7,3	-0,7	10,6	7,4	5,9	4	13,4	1940	28,1	9.05.1976	-1,7	3.05.1941	
Arkona	42	1018,5	Regen	NNE	41	4,3	2,8	8,3	6,2	3,9	3	11,0	1951	23,2	3.05.1966	-0,7	4.05.1985	
Norderney	16	1021,7	leicht bew.	N	33	6,3	4,7	10,2	7,3	6,2	5	12,8	1947	28,4	10.05.1976	1,1	9.05.1957	
Bremerhaven	11	1020,5	leicht bew.	NNE	11	7,0	0,3	13,2	9,8	5,8	5	11,0	1949	28,6	9.05.1976	-1,1	8.05.1957	
Cuxhaven	12	1020,7	leicht bew.	NNE	24	7,7	2,5	12,9	9,3	6,9	5	12,4	1946	28,7	10.05.1976	0,5	1.05.1979	
Hamburg/Flugh.	16	1019,0	wolkig	N	15	6,8	0,2	14,2	9,3	5,8	5	12,3	1891	28,4	9.05.1976	-5,0	10.05.1941	
Lübeck	15	1019,0	stark bew.	NE	15	7,1	2,5	13,0	8,4	6,2	5	11,0	1890	29,1	9.05.1976	-3,0	9.05.1941	
Boitenhagen	17	1018,9	bedeckt	NE	28	6,5	3,1	9,1	7,8	6,3	6	9,7	1951	27,2	9.05.1976	-1,8	9.05.1957	
Schwerin	68	1018,4	bedeckt	NE	18	5,3	1,8	12,9	8,7	5,3	5	5,4	1947	27,9	4.05.1977	-1,1	8.05.1953	
Warnemünde	10	1018,6	stark bew.	NE	28	5,9	1,6	10,9	8,0	5,7	6	8,4	1951	28,0	9.05.1976	0,5	1.05.1971	
Teterow	50	1017,2	Regen	N	22	3,5	3,2	9,9	6,5	3,1	3	0,1	5	1947	28,1	7.05.1990	-1,3	2.05.1971
Berth	7	1018,4	Regen	NE	41	4,8	1,8	11,5	7,9	4,6	4	9,5	1967	30,0	9.05.1976	-2,0	5.05.1980	
Greifswald	6	1017,0	Regen	NNE	28	5,4	3,8	9,3	6,6	4,4	3	0,1	2	1951	28,5	5.05.1977	-1,9	1.05.1971
Ueckermünde	7	1015,4	bedeckt	NNE	42	6,9	4,5	9,2	7,3	5,9	5	4	1951	29,0	5.05.1977	-2,6	9.05.1957	
Emden	12	1021,1	leicht bew.	N	17	6,6	3,4	13,5	7,8	4,4	3	10,9	1947	28,8	10.05.1976	-1,5	8.05.1957	
Oldenburg	12	1020,3	leicht bew.	NNE	15	5,4	-1,2	14,6	9,2	3,4	2	11,0						
Bremen/Flugh.	5	1019,5	leicht bew.	NNE	18	5,8	-0,2	15,3	10,3	5,1	4	9,5	1890	30,1	8.05.1976	-3,5	8.05.1957	
Soltau	78	1018,6	bedeckt	N	13	5,9	2,0	15,2	9,9	5,5	6	3,1	1948	28,9	9.05.1976	-3,4	4.05.1967	
Boizenburg	46	1018,6	bedeckt	NNE	17	5,8	2,0	14,1	8,8	5,5	6	5,5	1951	28,0	9.05.1976	-2,3	9.05.1957	
Lüchow	18	1017,5	Regen	NNE	21	4,3	3,2	11,2	8,1	4,0	3	2	1955	28,2	9.05.1976	-3,5	9.05.1957	
Seehausen/Altm.	23	1017,1	Regen	N	22	4,0	2,4	11,6	8,4	3,9	4	3						
Marnitz	85	1017,2	Regen	N	22	3,1	1,6	10,5	7,1	3,1	3	X	3	1951	28,4	9.05.1976	-3,5	1.05.1971
Neuruppin	39	1014,7	Regen	N	24	4,8	3,7	9,9	7,4	4,8	4	12	1958	27,2	3.05.1966	-2,0	1.05.1962	
Neubrandenburg	80	1016,3	Regen	NNE	37	4,2	3,7	8,4	5,9	3,8	4	11						
Angermünde	55	1013,3	stark bew.	N	22	6,1	4,2	10,1	7,0	5,0	4	14	1951	29,0	5.05.1977	-3,8	9.05.1957	
Lingen	24	1019,8	leicht bew.	N	8	4,3	0,6	15,4	9,3	2,8	1	7,7	1951	30,7	10.05.1976	-2,2	8.05.1957	
Münst.-Osn./Flugh.	53	1018,9	leicht bew.	NNE	15	4,4	0,8	15,2	10,3	4,1	3	3,2	0,0					
Osnabrück	97	1018,8	leicht bew.	NE	15	5,3	1,2	14,7	10,1	5,3	5	2,9	0,0	1952	29,2	10.05.1976	-1,6	8.05.1957
Diepholz	43	1019,0	leicht bew.	NNE	11	6,0	0,2	15,6	10,7	4,9	4	6,3	1952	29,4	8.05.1976	-2,4	4.05.1967	
Bad Salzuflen	139	1017,5	stark bew.	NNE	13	5,1	2,5	12,4	9,9	5,0	5	3	1935	28,5	9.05.1976	-4,5	2.05.1935	
Hannover/Flugh.	59	1017,5	stark bew.	NNE	17	6,0	1,8	13,1	10,0	6,0	6	0,0	1936	29,0	9.05.1976	-3,2	5.05.1980	
Braunschweig	88	1017,4	Regen	NNE	18	3,8	2,4	10,5	8,6	3,7	3	2	1891	29,1	7.05.1900	-2,6	3.05.1941	
Gardelegen	48	1016,6	Regen	N	18	3,6	2,6	10,0	7,8	3,6	3	7	1947	29,8	10.05.1976	-3,6	8.05.1957	
Magdeburg	85	1015,6	Sprühregen	N	18	3,8	2,8	9,1	7,4	3,8	4	9	1947	29,3	10.05.1976	-2,9	9.05.1957	
Potsdam	100	1013,9	Regen	N	18	5,1	5,0	9,2	7,7	4,8	5	13	1893	31,1	6.05.1923	-3,6	2.05.1935	
Berlin-Temp.	49	1013,3	Sprühregen	N	17	5,6	4,3	8,7	7,7	5,1	5	13	1876	30,0	6.05.1923	-4,0	1.05.1886	
Lindenberg	104	1012,0	Regen	N	11	4,9	4,9	11,6	8,1	4,8	5	14	1947	28,5	3.05.1966	-1,5	10.05.1953	
Manschnow	16	1011,7	stark bew.	N	15	5,7	4,9	13,6	9,7	5,3	5	0,5	5					
Düsseldorf/Flugh.	41	1018,3	wolkig	N	13	4,2	2,2	11,7	9,6	3,6	2	0,3	0,2	1970	31,6	8.05.1976	-0,4	3.05.1981
Bocholt	24	1018,7	leicht bew.	NNE	13	3,7	1,1	13,5	9,2	1,1	-1	2,2	0,0	1947	30,5	10.05.1976	-1,4	1.05.1962
Essen	161	1018,5	stark bew.	N	11	4,4	1,8	10,6	8,8	3,8	3	0,2	0,7	1935	29,5	10.05.1976	-1,8	7.05.1957
Luedenscheid	392	1016,8	Regen	ENE	11	3,9	2,9	8,8	6,4	3,8	4	4						
Kahler Asten	859	-	Schneefall	NNE	26	0,2	-0,1	4,9	3,6	0,2	0	2	FI	1955	24,1	9.05.1976	-4,8	8.05.1957
Bad Lippspringe	158	1016,9	Regen	NE	13	5,7	2,7	10,8	9,4	5,7	4	0,1	1951	28,1	10.05.1976	-1,9	1.05.1962	
Kassel	233	1015,6	Regen	N	17	4,0	3,1	10,0	8,3	4,0	3	4	1951	29,9	9.05.1976	-2,7	7.05.1979	
Göttingen	171	1016,1	Regen	N	17	4,3	3,4	10,0	8,4	4,3	4	3	1947	29,0	10.05.1976	-3,9	9.05.1957	
Leinefelde	356	1015,3	Regen	NNW	18	3,1	2,5	8,2	6,4	3,1	3	8	1957	27,4	9.05.1976	-3,0	8.05.1957	
Braunlage	610	1014,7	Schneereggen	NE	18	1,2	-0,2	6,9	4,5	1,2	1	2	1936	24,4	9.05.1976	-6,1	8.05.1941	
Brocken	1153	-	Schneefall	NNE	55	-2,8	-2,9	1,7	0,6	-2,8	-3	13	2	1951	19,8	8.05.1976	-6,8	8.05.1953
Artern	166	1015,0	stark bew.	N	17	4,7	3,3	8,9	7,3	4,7	4	15	1954	28,9	10.05.1976	-2,6	9.05.1957	
Leipzig/Flugh.	141	1013,8	Sprühregen	N	21	4,8	4,3	8,1	7,4	4,6	5	3	1951	28,2	10.05.1976	-1,0	9.05.1957	
Wittenberg	106	1013,5	Regen	N	13	4,9	4,1	9,3	7,8	4,8	5	1	1951	29,0	9.05.1976	-2,6	8.05.1957	
Oschatz	152	1012,9	Sprühregen	NNW	18	5,9	5,5	9,2	7,8	5,9	6	2						
Dresden/Flugh.	230	1012,1	Sprühregen	NNW	15	5,8	5,5	11,0	8,3	5,8	6	1	1917	28,9	4.05.1977	-3,3	2.05.1935	
Dobberlug-Kir.	100	1013,1	Sprühregen	N	17	5,4	4,8	9,2	8,2	5,3	5	4	1951	28,9	4.05.1977	-3,0	1.05.1962	
Cottbus	70	1012,0	Sprühregen	NNW	5	5,6	4,8	12,2	10,0	5,5	6	0,4	1951	29,3	4.05.1977	-2,6	5.05.1980	
Görlitz	238	1010,5	Sprühregen	NW	11	6,5	6,1	11,2	9,6	6,5	7	0,3	1951	27,7	4.05.1977	-2,2	7.05.1957	
Aachen	205	1018,2	stark bew.	N	5	2,9	1,3	9,7	8,0	2,6	1	2	1891	29,4	7.05.1976	-1,3	1.05.1914	
Nuerbg.-Barw.	485	1016,3	stark bew.	NNE	15	3,1	2,8	7,7	5,7	3,0	3	1						
Köln-Bonn/Flugh.	100	1017,1	Regen	NW	13	5,5	4,6	12,5	8,8	5,4	5	2	1958	31,3	9.05.1976	-2,9	7.05.1979	
Bendorf	129	1015,5	stark bew.	N	9	6,8	5,4	12,8	10,4	6,8	6	0,8	1951	31,1	9.05.1976	-0,5	7.05.1979	
Bad Marienberg	555	1015,9	Regen	NNE	9	3,3	2,6	9,2	6,6	3,3	3	4	1963	26,2	9.05.1976	-2,2	3.05.1979	
Gießen	195	1015,1	stark bew.	N	18	7,0	2,6	11,5	9,4	7,0	7	7	1939	30,4	9.05.1976	-2,0	8.05.1941	