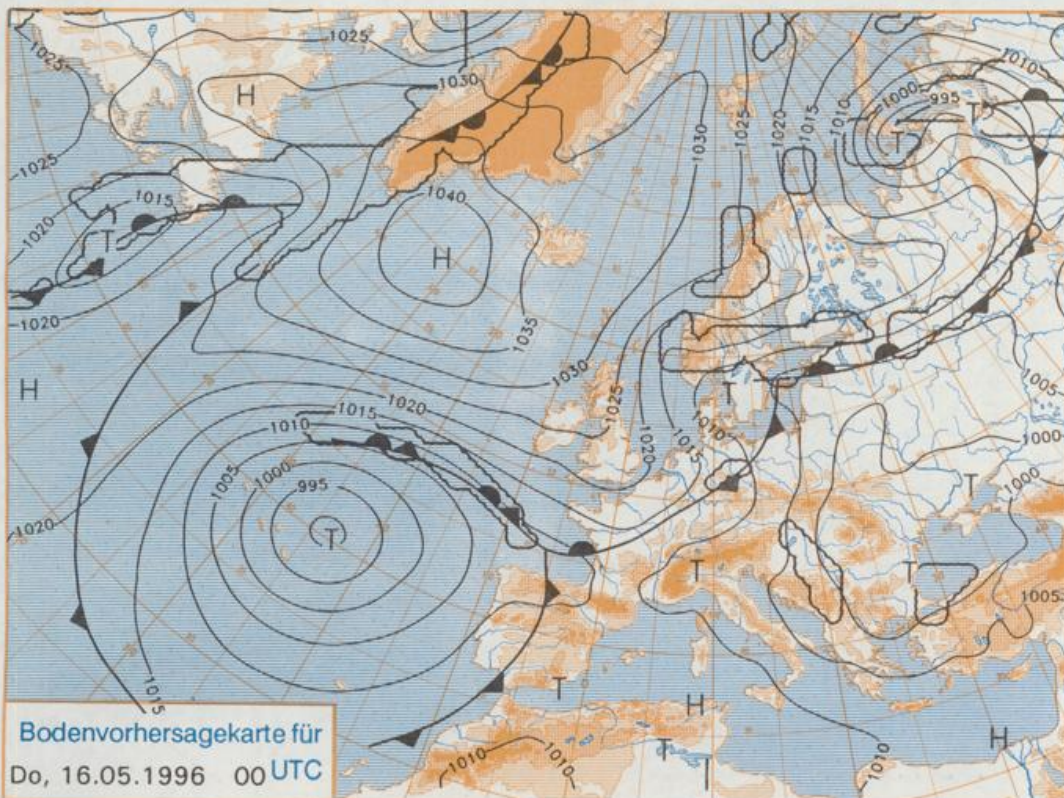


Stereographische Projektion 1 : 60 000 000 60°N



Deutschland-Vorhersage  
für Mittwoch, den 15.05.96.

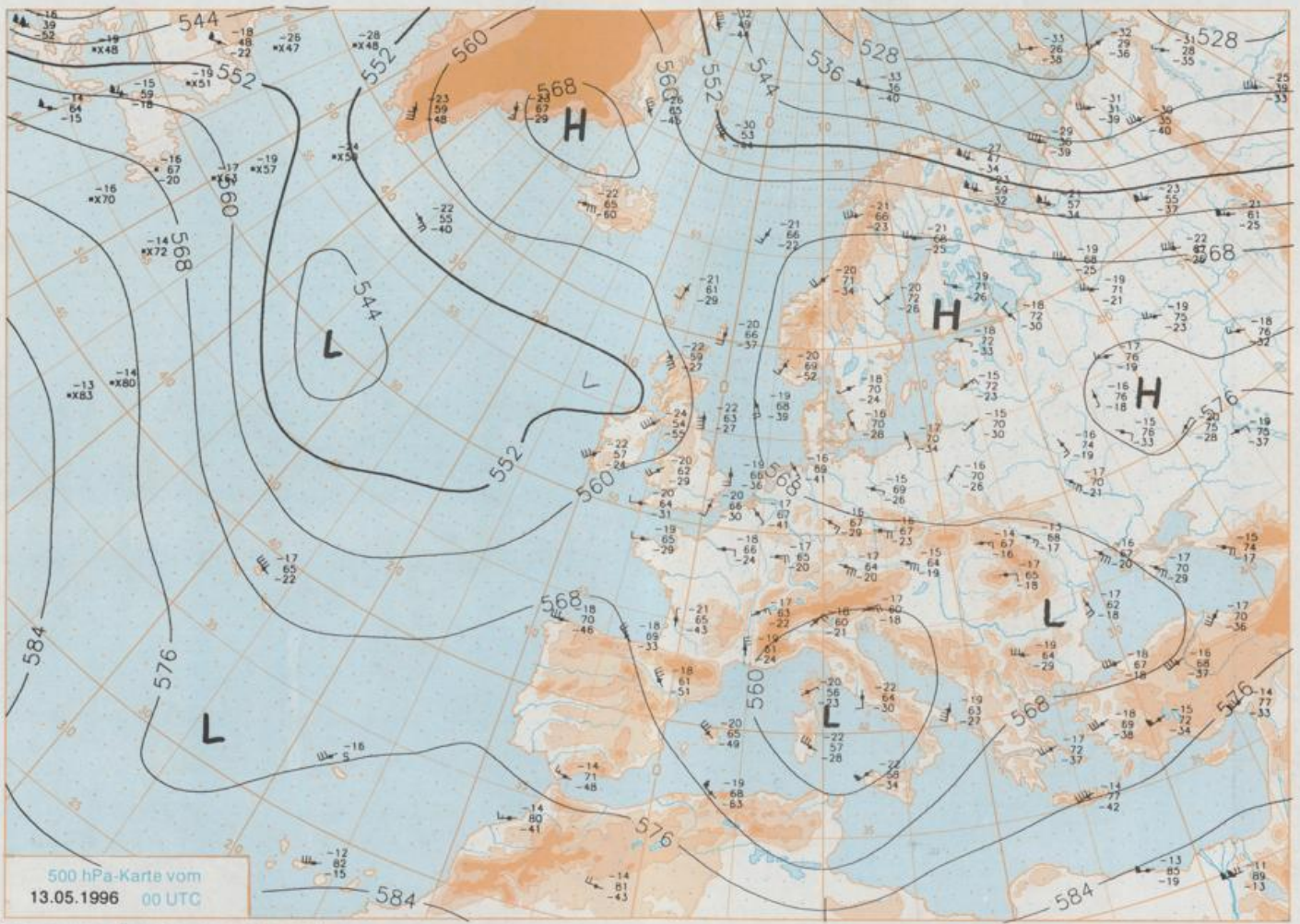
Von Nordwesten dringt mit  
einer schwachen Kaltfront  
etwas kühlere Luft nach  
Deutschland vor.

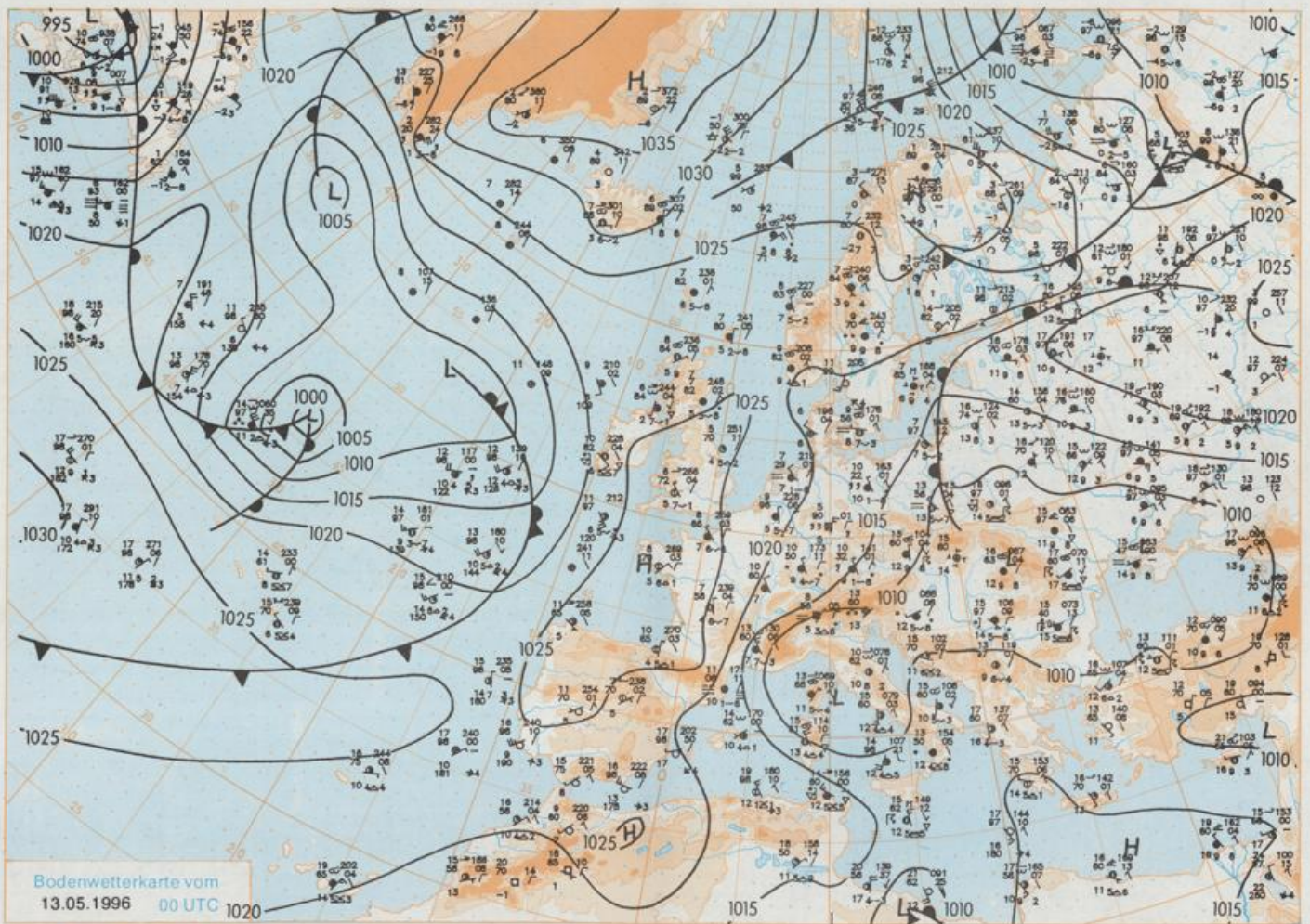
Am Mittwoch herrscht in ganz  
Deutschland wolkiges oder  
stark bewölktetes Wetter, es  
gibt aber nur noch vereinzelt  
ein wenig Regen. Nur am  
Alpenrand kann es auch  
etwas länger und örtlich inten-  
siver regnen.

Bei einem nördlichen bis nord-  
östlichen Wind steigen die  
Temperaturen tagsüber auf 14  
bis 20 Grad.

Weitere Aussichten für  
Donnerstag, den 16.05.96.

Teils sonnig, teils wolkig, aber  
kaum Niederschlag. Im Norden  
noch kühl, sonst Höchstwerte  
15 bis 19 Grad.





Bodenwetterkarte vom  
13.05.1996 00 UTC

Stereographische Projektion 1 : 30 000 000 60°N

Wettermeldungen von Montag, dem 13. Mai 1996 06 UTC

Station	Bar.- höhe (m)	Luftd. red.NN (hPa)	Wetter	Wind	Deutschland					Sonne Vorl. Std.	RR 24h mm	Schnee höhe cm	Extremwerte der Lufttemperatur in der Dekade vom 11.05. bis 20.05.				
					Luft 2 m	Temperaturen (Grad C)							Nacht 2 m 5 cm	Max 11.05.	Min 20.05.		
						Tau punkt	Vorlag	Mittel	Nr.								
Hainland	8	1021.2	stark bew.	NW	24	7.6	6.1	9.5	7.4	6.6	6	0.0	1952	21.01.05.1992	2.71.05.1963		
List / Sylt	29	1019.6	bedeckt	NW	18	7.3	6.8	12.3	8.2	5.7	6	3.9	1937	24.81.05.1971	1.31.05.1941		
Leck	17	1019.8	stark bew.	W	11	7.3	6.8	15.8	10.0	8.5	6	1.6	1934	26.21.05.1992	-2.71.05.1978		
Husum	26	1019.8	stark bew.	W	9	7.5	7.1	10.8	8.7	6.4	8	0.0	1947	28.81.05.1985	-1.01.05.1949		
Schleswig	48	1019.5	stark bew.	WNW	11	7.9	7.1	13.6	10.3	7.2	7	0.0	1947	27.41.05.1953	-0.51.05.1978		
Kiel	31	1018.5	wolkig	WNW	11	9.2	7.1	11.2	10.1	8.0	8	0.0	1940	28.51.05.1943	-1.41.05.1941		
Arkona	42	1017.1	wolkig	WNW	26	7.6	7.1	9.3	7.4	6.4	6	0.9	0.0	1951	26.41.05.1971	0.81.05.1978	
Norderney	16	1022.0	bedeckt	NW	24	6.8	5.9	7.4	6.8	6.5	7	0.0	1947	27.41.05.1947	3.01.05.1978		
Bremerhaven	11	1020.8	stark bew.	N	22	9.1	7.5	10.8	9.1	8.1	8	0.0	1949	29.81.05.1952	2.01.05.1978		
Cuxhaven	12	1020.8	bedeckt	NW	18	8.5	7.7	10.8	9.3	8.4	8	0.0	1946	27.11.05.1959	1.31.05.1946		
Hamburg/Flugh.	16	1019.5	stark bew.	WNW	9	9.3	7.5	12.8	11.2	9.0	9	0.0	1891	30.41.05.1945	-4.81.05.1938		
Lübeck	15	1019.0	leicht bew.	NNW	5	10.2	9.5	11.8	10.1	9.3	8	0.0	1890	30.41.05.1907	-2.01.05.1941		
Boltenhagen	17	1018.4	wolkig	NW	15	9.8	8.3	10.3	8.7	8.2	8	0.1	1951	27.81.05.1971	-0.11.05.1957		
Schwentin	68	1018.6	bedeckt	NNW	5	9.6	9.2	11.1	9.2	8.8	9	0.0	1947	31.01.05.1985	-1.01.05.1978		
Warnemünde	10	1018.0	Nebel	WNW	15	7.5	6.9	9.0	7.8	7.2	7	0.0	1951	29.01.05.1971	0.01.05.1978		
Teterow	50	1018.1	Nebel	WNW	4	8.5	8.5	11.3	9.2	8.3	8	0.0	1947	29.81.05.1971	-3.01.05.1978		
Barth	7	1017.6	Nebel	W	9	7.8	7.3	11.0	8.9	7.5	8	0.0	1967	31.71.05.1971	-3.81.05.1978		
Greifswald	6	1017.5	Nebel	W	8	9.1	8.7	11.1	8.6	8.1	7	0.0	1951	30.71.05.1971	-1.81.05.1978		
Ueckermünde	7	1017.5	Nebel	WNW	11	9.5	8.9	9.2	8.8	7.9	6	0.0	1951	30.71.05.1971	-3.41.05.1978		
Erden	12	1022.1	stark bew.	NNW	17	7.6	6.6	9.9	8.0	7.1	7	0.0	1947	29.41.05.1969	0.91.05.1977		
Odenburg	12	1021.2	stark bew.	WNW	13	7.4	5.2	10.5	9.1	7.1	7	0.0	0.0	0.0	0.0		
Bremen/Flugh.	5	1020.5	stark bew.	NW	21	8.0	7.0	11.7	9.6	7.8	8	0.0	1890	30.51.05.1907	-2.51.05.1938		
Sortau	78	1019.6	bedeckt	NW	9	7.7	7.2	11.8	10.0	7.6	8	0.0	1948	29.51.05.1969	-2.31.05.1978		
Bautzenburg	43	1019.1	stark bew.	NW	18	8.5	6.6	10.8	9.3	7.4	8	0.2	1951	28.92.05.1983	-0.61.05.1978		
Lüchow	18	1018.5	Sprühregen	N	9	9.6	9.4	12.7	10.4	9.5	9	0.1	0.0	1955	29.71.05.1969	-3.31.05.1978	
Seehausen/Altm.	23	1018.8	Sprühregen	N	8	9.6	9.0	12.3	10.4	9.5	9	0.0	0.0	0.0	0.0		
Marnitz	85	1018.6	Nebel	N	9	8.6	7.9	11.4	9.5	8.5	9	X	0.1	1951	30.61.05.1971	-3.71.05.1978	
Neuruppin	39	1017.7	Nebel	NW	8	9.5	7.3	11.3	10.1	9.7	9	0.0	1958	30.41.05.1971	-3.71.05.1978		
Neubrandenburg	80	1018.3	Nebel	NNW	8	8.8	8.8	10.9	8.9	8.1	8	0.0	0.0	0.0	0.0		
Angermünde	55	1017.0	Sprühregen	NNW	13	9.0	8.6	10.7	8.9	8.0	7	0.0	1951	33.51.05.1971	-5.11.05.1978		
Lingen	24	1022.1	Sprühregen	NNW	13	7.7	7.1	10.6	8.4	7.5	7	0.1	1951	31.11.05.1992	-0.81.05.1953		
Münst.-Osn./Flugh.	53	1022.0	Sprühregen	NNW	11	7.7	7.6	10.6	8.8	7.3	7	0.0	0.0	0.0	0.0		
Osnabrück	97	1021.6	bedeckt	NW	9	8.0	7.5	10.9	8.9	7.6	7	0.3	1952	29.31.05.1969	0.11.05.1953		
Diepholz	43	1021.0	stark bew.	WNW	11	8.7	8.5	12.6	10.3	9.5	7	0.2	1952	31.01.05.1992	-1.91.05.1959		
Bad Salzungen	139	1020.6	bedeckt	N	8	7.8	7.1	11.5	9.3	7.6	8	0.2	0.3	1935	30.71.05.1969	-1.51.05.1938	
Hannover/Flugh.	59	1019.4	Sprühregen	WNW	18	8.2	7.4	11.9	10.0	8.1	8	0.0	1936	30.31.05.1943	-2.21.05.1978		
Braunschweig	88	1018.9	bedeckt	NNW	13	9.4	9.0	12.2	10.2	9.3	9	0.0	1891	31.81.05.1907	-1.81.05.1978		
Gardingen	35	1018.7	Sprühregen	N	9	8.7	8.7	12.6	10.3	9.4	10	0.0	1957	28.71.05.1969	-2.41.05.1978		
Magdeburg	85	1018.3	Nebel	NNW	8	9.6	8.7	12.6	10.6	9.4	10	0.0	1947	30.71.05.1969	-2.81.05.1978		
Potsdam	100	1017.5	Sprühregen	NNW	15	9.3	9.3	11.4	10.0	9.3	9	0.3	1893	32.51.05.1971	-2.61.05.1978		
Berlin-Temp.	49	1017.3	bedeckt	N	8	9.7	9.7	11.1	10.2	9.2	9	0.0	1876	32.41.05.1988	-1.61.05.1978		
Lindenberg	104	1016.6	Nebel	NNW	8	8.4	8.4	10.8	9.3	8.0	8	0.0	1947	33.31.05.1971	-2.41.05.1978		
Manschnow	16	1016.2	stark bew.	NNW	11	9.0	8.8	10.7	9.5	8.1	8	0.0	0.0	0.0	0.0		
Düsseldorf/Flugh.	41	1021.7	Sprühregen	NW	15	7.3	6.2	11.3	9.3	7.3	7	0.4	1970	31.31.05.1992	-1.19.05.1995		
Bocholt	24	1022.2	bedeckt	N	9	8.0	6.0	10.6	9.0	7.4	8	0.0	1947	31.21.05.1992	-3.11.05.1953		
Essen	161	1022.5	Sprühregen	N	9	6.8	6.2	10.1	8.4	6.6	7	0.9	1935	29.81.05.1992	-1.41.05.1941		
Luedenscheid	392	1021.3	Sprühregen	NE	8	8.8	8.5	12.6	10.3	9.5	7	0.6	0.2	1955	25.51.05.1969	-3.11.05.1978	
Kahler Asten	859	1019.1	bedeckt	N	28	4.3	3.9	5.5	4.3	3.2	4	0.6	1951	30.11.05.1969	-1.61.05.1953		
Bad Lippspringe	158	1020.7	Sprühregen	NNW	8	7.7	7.4	10.8	9.4	7.7	7	0.4	1951	30.01.05.1969	-0.81.05.1953		
Kassel	233	1018.9	Sprühregen	NNW	11	8.2	7.4	11.4	9.3	8.0	8	0.0	1947	30.31.05.1969	-2.61.05.1951		
Göttingen	171	1019.2	Sprühregen	NNW	11	8.9	8.8	11.6	10.0	8.8	9	0.1	1957	28.71.05.1971	-2.41.05.1978		
Lamfelde	356	1018.6	bedeckt	NW	7	7.9	7.7	11.3	9.8	7.7	8	0.0	1936	28.11.05.1953	-3.91.05.1978		
Braunlage	610	1017.4	stark bew.	N	9	8.6	7.6	11.2	7.5	6.8	6	1.5	0.1	1951	22.31.05.1969	-8.71.05.1978	
Brocken	1153	-	Sprühregen	N	41	5.1	5.1	5.1	3.5	3.6	0	0.8	5	Re	1951	22.31.05.1969	-8.71.05.1978
Arten	166	1018.3	Sprühregen	NW	2	10.4	9.4	13.6	10.7	10.1	9	0.1	1954	30.61.05.1971	-1.91.05.1978		
Leipzig/Flugh.	141	1017.5	Sprühregen	NNW	15	9.7	9.3	12.6	10.0	9.6	10	0.4	1957	28.71.05.1969	-2.41.05.1978		
Wittenberg	106	1017.2	stark bew.	N	8	9.9	9.4	12.8	10.6	9.8	10	0.9	0.0	1951	30.92.05.1993	-2.41.05.1978	
Oschatz	152	1017.0	Sprühregen	NW	13	10.0	10.0	13.2	10.2	9.6	9	0.3	0.0	0.0	0.0		
Dresden/Flugh.	230	1017.1	Sprühregen	NW	8	9.2	8.9	11.0	9.5	8.9	9	0.3	1917	31.71.05.1945	-3.41.05.1978		
Dobruß-Kir.	100	1017.0	Nebel	NNW	13	9.1	9.4	11.9	10.5	9.8	10	0.0	1951	31.41.05.1971	-2.51.05.1978		
Cottbus	70	1016.5	bedeckt	N	11	9.5	9.5	11.5	9.8	9.1	10	0.5	1951	33.31.05.1971	-1.91.05.1978		
Görlitz	238	1015.6	Sprühregen	NW	11	9.0	8.6	10.8	9.4	8.6	9	0.0	1951	30.01.05.1971	-2.61.05.1952		
Aachen	205	1022.3	bedeckt	NNW	8	6.3	5.2	9.3	8.2	6.2	6	0.2	1891	32.11.05.1969	-1.01.05.1941		
Nuerbg.-Barw.	485	1021.5	Sprühregen	N	17	4.8	4.7	7.3	6.2	4.7	5	0.5	0.0	0.0	0.0		
Köln-Bonn/Flugh.	100	1021.9	bedeckt	NNW	13	7.7	6.2	11.4	9.5	7.6	8	0.0	1958	31.61.05.1969	-1.21.05.1976		
Bendorf	129	1020.4	bedeckt	NNW	9	8.4	7.1	10.5	9.5	7.6	8	0.1	0.0	1951	31.41.05.1969	-1.91.05.1955	
Bad Marienberg	555	1020.2	Nebel	N	17	5.9	5.3	9.7	7.1	5.8	6	0.0	1963	26.11.05.1992	-0.30.05.1965		
Gießen	195	1019.5	stark bew.	NNW	5	9.6	7.3	14.0	10.7	9.4	9	0.0	1939	31.41.05.1953	-2.41.05.1941		
Bad Hersfeld	273	1019.3	bedeckt	N	11	8.5	7.9	11.2	9.4	8.2	8	0.0	1949	31.31.05.1953	-1.51.05.1995		
Wasserkuppe	925	-	Sprühregen	N	26	4.9	4.9	6.0	5.2	4.6	5	0.7	1936	24.61.05.1968	-4.61.05.1978		
Meningen	453	1018.2	bedeckt	N	18	9.3	9.0	11.5	9.2	8.4	10	0.0	1919	26.71.05.1992	-2.71.05.1966		
Schmücke	948	-	Sprühregen	NE	17	5.0	4.7	5.5									