

Amtsblatt des Deutschen Wetterdienstes

D 7311 A
ISSN 0936-5818

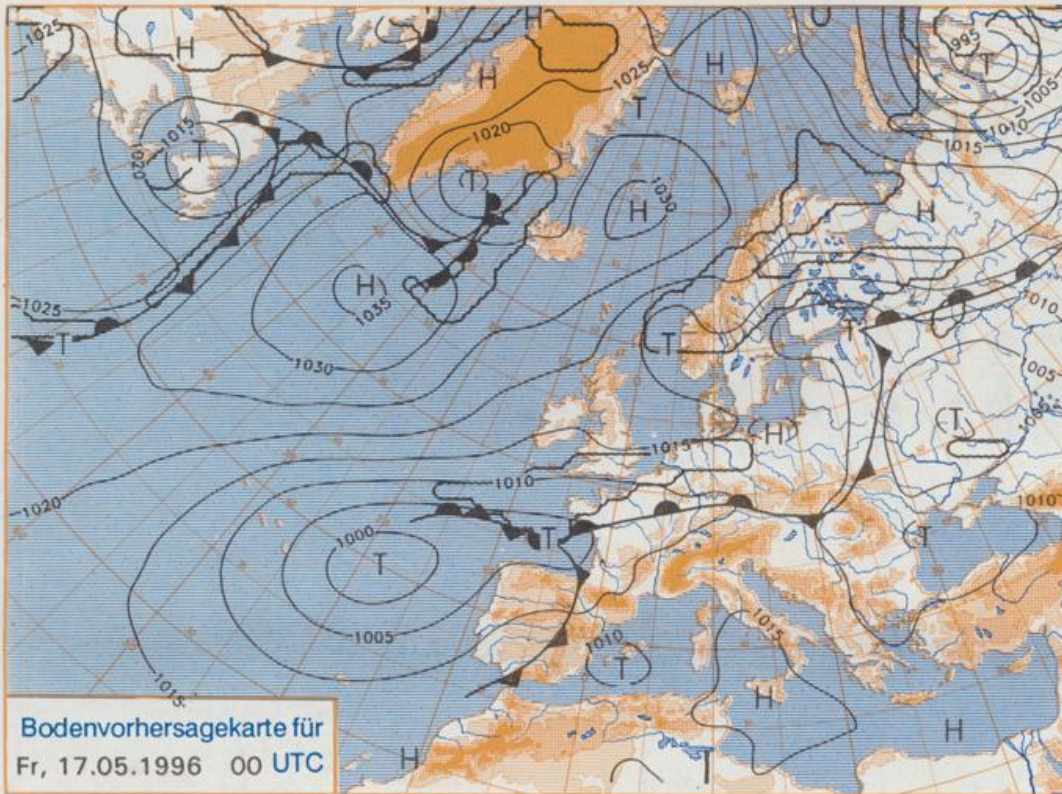
Schutzgebühr monatlich DM 27,50
einschließlich Versandkosten,
Einzelpreis DM 1,25
zuzüglich Versandkosten

Druck und Verlag: Deutscher Wetterdienst
Frankfurter Straße 135, 63067 Offenbach
Postanschrift: 63004 (Postfach), Telefon: (0 69) 80 62-22 83
Telefax: 4152871, Telefax: (0 69) 80 62-24 84
Postgirokonto Frankfurt: BLZ 500 100 60, Kto.-Nr. 490 31 -606
Erscheint täglich; nur Postbezug

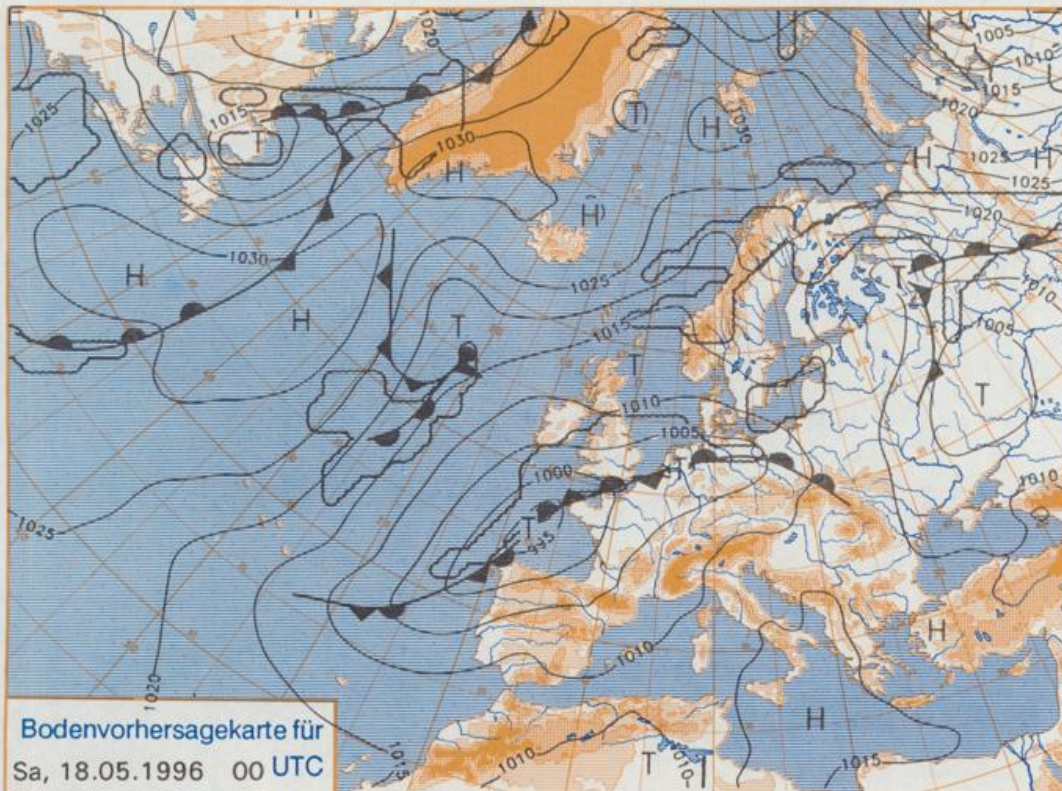
Jahrgang 1996

Mittwoch, den 15. Mai

Nummer: 136



Stereographische Projektion 1 : 60 000 000 60°N



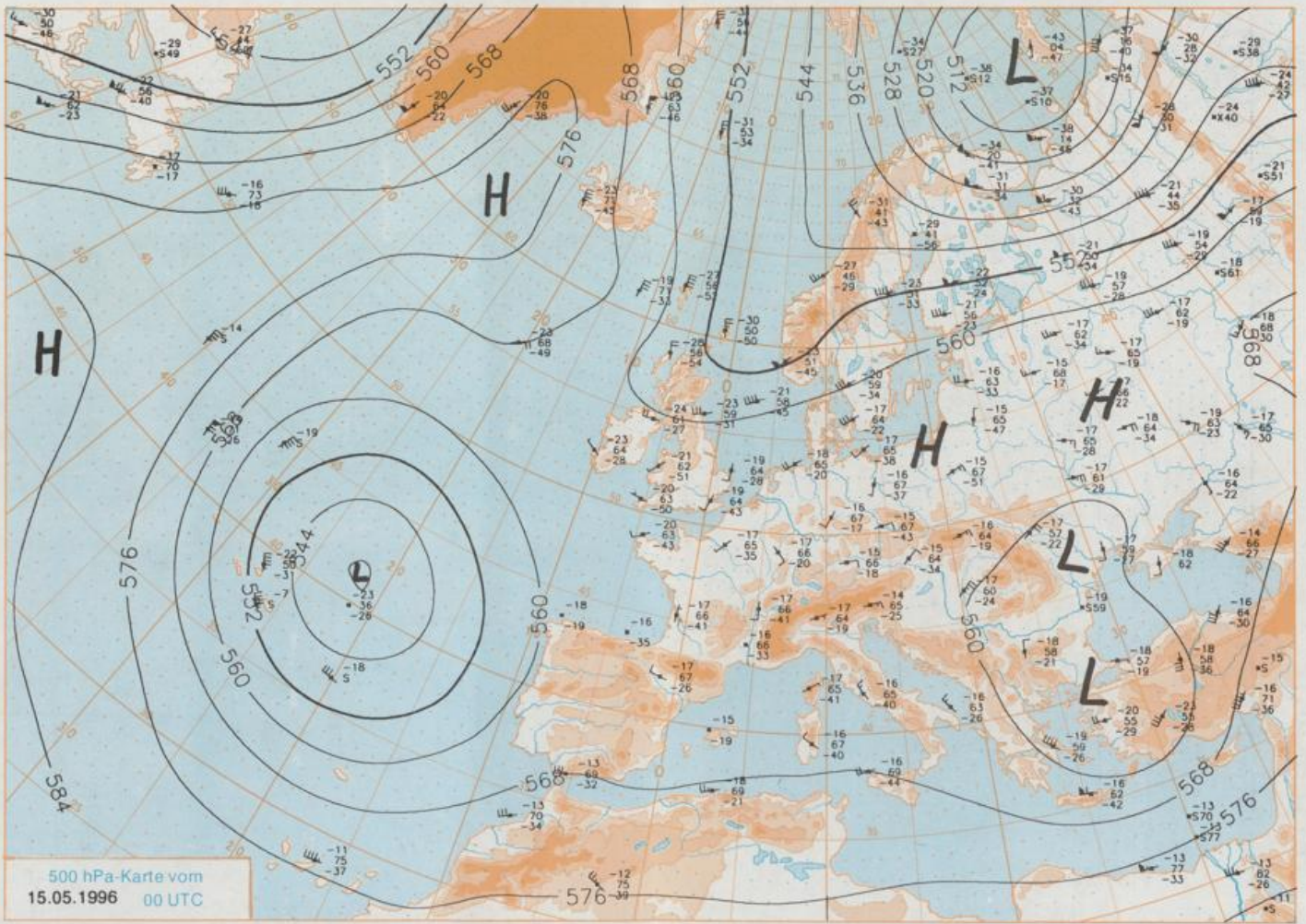
Deutschland-Vorhersage für Freitag, 17.05.96

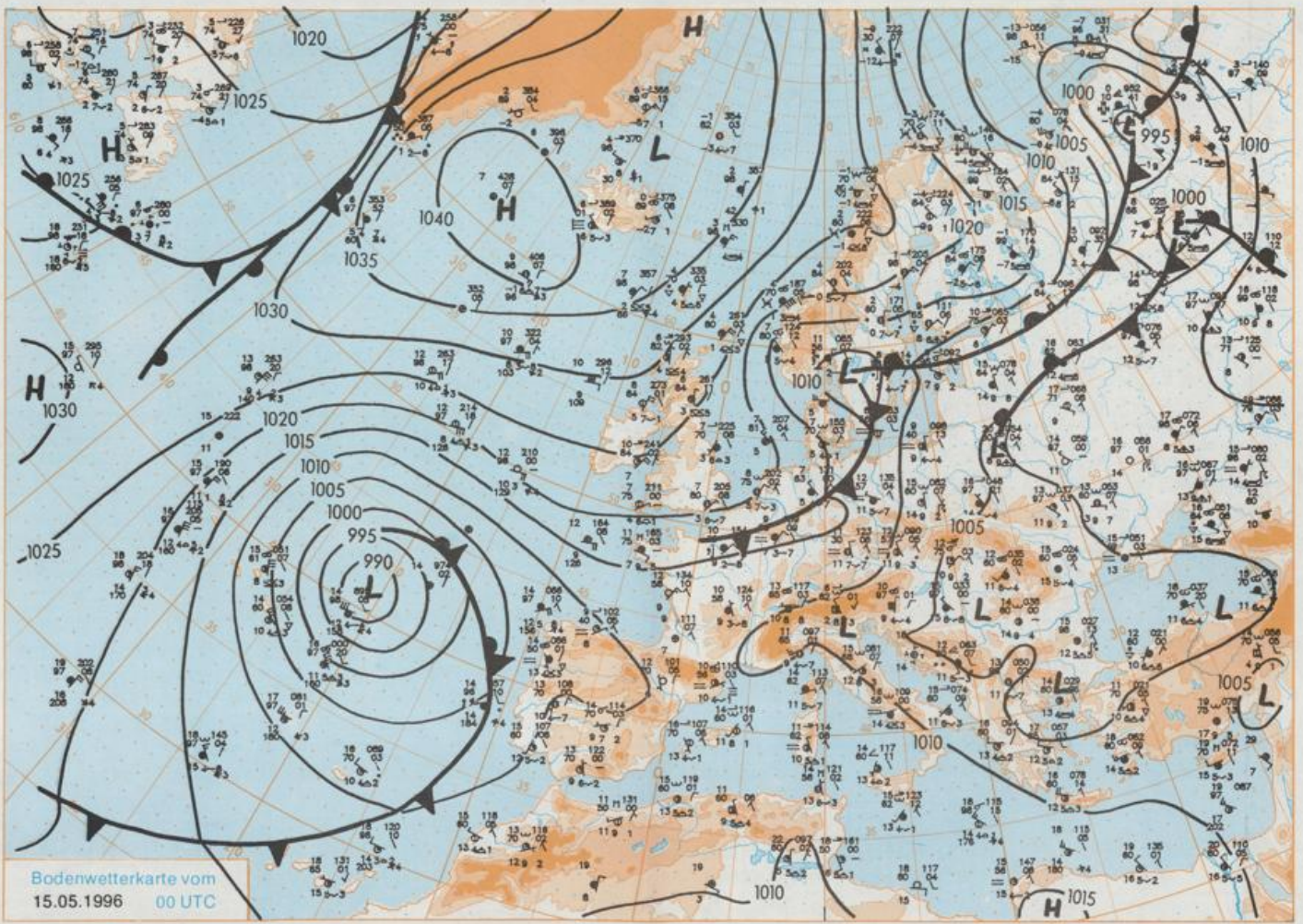
Die Luftmassengrenze, die am Donnerstag noch zonal über Deutschland verläuft und hier flache, von Nordwesten antizyklonal eingeflossene Meereskaltluft von besonders in der mittleren Troposphäre befindlicher wärmerer Luft trennt, setzt sich am Freitag nordwärts in Bewegung. Verursacht wird dies durch eine aufkommende zyklonale südwestliche Höhenströmung, die durch das Zusammenwachsen des nordeuropäischen Höhentrogens mit dem hochreichenden Wirbel westlich der Iberischen Halbinsel zustande kommt. Mit dieser feuchtwarmeren Luftmasse aus Südwesten, die dann rasch auch den Norden und Nordosten erfaßt, wird der Freitag durch wolkenreiches Wetter im größten Teil Deutschlands charakterisiert. Nur anfangs ist ganz im Norden die relativ trockene Kaltluft wirksam. Sonst treten Regenfälle auf, die oft schauerartig und vor allem im Südwesten auch gewittrig sind. Nur südlich der Donau machen sich föhnige Aufheiterungen bemerkbar, wobei die Temperaturhöchstwerte über 20°C steigen. Sonst liegen sie nicht viel über 15°C, an der Küste nur wenig über 10°C.

Weitere Aussichten für Samstag, 17.05.96

Am Samstag meist stark bewölkt mit z.T. gewittrigen Niederschlägen. Zögernder Temperaturanstieg.

Der Umwelt zuliebe: gedruckt auf chlorfrei gebleichtem Papier.





Stereographische Projektion 1 : 30 000 000 60°N

Wettermeldungen von Mittwoch, dem 15. Mai 1996 06 UTC

Station	Bar.-höhe (m)	Luftdr. red. NN (hPa)	Wetter	Wind km/h	Temperaturen (Grad C)					Sonne Vort. Std.	RR 24h mm	Schnee höhe cm	Extremwerte der Lufttemperatur						
					Luft		Mittel		Nacht				der Dekade vom 11.05 bis 20.05						
					2 m	Tau- punkt	Max	Mittel	5 cm				Tmax Datum	Tmin Datum					
Helgoland	8	1017.3	stark bew.	NW	26	6.9	3.9	9.4	7.4	3.6	6	0.8	1952	21.0	15.05.1992	2.7	17.05.1993		
List / Sylt	29	1015.6	stark bew.	NNW	39	7.0	3.1	10.3	7.7	6.1	6	8.9	1937	24.8	12.05.1971	1.3	16.05.1941		
Leck	17	1016.0	stark bew.	NNW	22	7.4	3.9	15.8	9.4	5.8	4	10.1	1974	26.2	15.05.1992	-2.7	11.05.1978		
Husum	26	1018.5	stark bew.	WNW	18	7.0	3.2	15.9	9.1	5.4	4	5.0							
Schleswig	48	1015.9	stark bew.	NW	22	6.9	3.5	19.7	10.8	5.4	5	0.0	1947	27.4	19.05.1993	-0.5	11.05.1978		
Kiel	31	1015.0	wolkig	NW	18	7.1	3.5	18.8	11.7	4.5	4	5.5	1940	28.5	14.05.1943	-1.4	11.05.1941		
Arkona	42	1012.6	leicht bew.	WNW	31	6.7	4.6	12.4	9.6	6.5	6	5.9	1951	26.4	17.05.1971	0.8	11.05.1978		
Norderney	16	1018.4	wolkig	NNW	24	6.5	4.8	7.9	6.9	6.0	5		1947	27.4	14.05.1947	3.0	12.05.1978		
Bremerhaven	11	1017.3	stark bew.	N	22	7.5	4.3	9.8	8.5	6.8	6	0.4	0.0	1949	28.8	15.05.1992	2.0	11.05.1978	
Cuxhaven	12	1017.1	stark bew.	NNW	31	7.4	4.3	10.5	5.8	7.2	6	0.6		1946	27.1	16.05.1979	1.3	16.05.1946	
Hamburg/Flugh.	16	1015.4	stark bew.	NNW	11	7.1	4.5	13.6	9.4	5.6	4	0.3		1891	30.4	13.05.1945	-4.8	11.05.1938	
Lübeck	15	1015.4	stark bew.	NNW	15	7.2	5.4	14.1	10.2	5.4	4	1.7		1890	30.4	12.05.1907	-2.0	11.05.1941	
Boltenhagen	17	1014.5	stark bew.	NW	24	7.3	4.8	14.3	11.6	6.7	6	3.5		1951	27.8	17.05.1971	0.1	11.05.1957	
Schwerin	68	1014.8	stark bew.	NNW	15	6.8	4.4	13.2	10.6	6.8	6			1947	28.8	14.05.1985	-1.0	11.05.1978	
Warnemünde	10	1013.6	leicht bew.	NW	28	7.7	5.1	15.7	11.0	7.4	7	5.2		1951	29.0	17.05.1971	0.0	12.05.1978	
Teterow	50	1013.4	bedeckt	NW	17	7.8	6.1	16.3	11.3	7.6	7	0.7		1947	29.6	17.05.1971	-3.0	12.05.1978	
Barth	7	1013.0	leicht bew.	WNW	22	8.2	5.0	14.5	11.4	7.9	7	4.6		1967	31.7	17.05.1971	-3.6	12.05.1978	
Greifswald	6	1012.8	bedeckt	NW	18	8.7	5.5	17.6	12.7	8.1	7	5.2		1951	30.1	17.05.1971	-1.8	12.05.1978	
Ueckermünde	7	1013.3	bedeckt	WNW	9	9.4	6.0	17.1	12.6	8.7	8	6.4		1951	30.7	17.05.1971	-3.4	12.05.1978	
Emden	12	1018.5	stark bew.	N	15	6.4	4.7	10.4	7.6	5.6	5	0.1		1947	29.4	13.05.1969	0.9	15.05.1977	
Oldenburg	12	1017.9	stark bew.	NNW	15	6.1	3.3	12.6	8.2	5.2	4	0.1							
Bremen/Flugh.	5	1016.9	stark bew.	NNW	17	7.1	4.6	13.4	9.2	6.6	6	0.0		1890	30.5	12.05.1907	-2.5	11.05.1938	
Soitze	78	1016.0	stark bew.	NNW	17	7.1	4.6	12.6	9.1	6.2	6	0.0		1948	29.5	13.05.1969	-2.3	11.05.1978	
Boizenburg	46	1015.5	stark bew.	NW	13	6.8	5.0	13.7	9.1	6.6	7			1951	28.8	20.05.1993	-6.8	12.05.1978	
Lüchow	18	1014.8	stark bew.	NNW	11	7.8	5.3	12.9	11.2	7.1	6			1955	29.7	14.05.1992	-3.3	11.05.1978	
Seehausen/Altm.	23	1014.6	bedeckt	NW	13	8.5	5.8	14.1	11.7	7.1	7	0.0							
Marnitz	85	1014.2	bedeckt	NW	9	7.8	6.0	14.7	10.7	7.8	5	X		1951	30.6	17.05.1971	-3.7	12.05.1978	
Neuruppin	39	1013.7	stark bew.	NW	11	9.4	6.4	15.3	11.7	9.3	7	0.1	0.0	1958	30.4	17.05.1971	-2.3	11.05.1978	
Neubrandenburg	80	1013.6	stark bew.	WNW	13	8.2	6.7	13.3	11.1	7.6	7	0.3							
Angermünde	55	1012.6	leicht bew.	NW	18	10.1	7.7	19.6	13.4	8.9	7	6.4		1951	33.5	18.05.1971	-5.1	12.05.1978	
Lingen	24	1018.0	wolkig	X	X	6.8	4.3	13.3	9.4	6.0	6			1951	31.1	15.05.1992	-0.8	11.05.1953	
Münst.-Osn./Flugh.	53	1017.5	stark bew.	N	17	6.5	3.8	13.6	9.8	6.4	7			1952	29.3	13.05.1969	0.1	11.05.1953	
Osnabrück	97	1017.4	stark bew.	N	15	6.3	4.1	13.5	9.8	6.1	6	0.1		1952	30.0	15.05.1992	-1.0	15.05.1995	
Diepholz	43	1017.3	stark bew.	NNW	11	7.2	4.3	14.0	10.1	6.3	6			1952	30.7	13.05.1969	-1.5	11.05.1938	
Bad Salzuflen	139	1016.8	stark bew.	N	9	6.5	4.1	13.0	10.1	6.6	5			1935	30.0	15.05.1969	-2.2	11.05.1978	
Hannover/Flugh.	59	1015.7	stark bew.	NW	15	7.2	4.9	13.3	9.5	6.8	6			1936	30.3	14.05.1943	-2.2	11.05.1978	
Braunschweig	88	1015.5	bedeckt	NW	15	7.3	5.5	12.3	10.9	7.0	7			1891	31.8	12.05.1907	-1.8	11.05.1978	
Gardelegen	48	1014.7	bedeckt	NW	9	8.2	6.3	12.8	11.2	7.7	7			1947	31.0	17.05.1971	-3.7	12.05.1978	
Magdeburg	85	1014.7	bedeckt	NW	8	8.5	5.7	13.2	11.2	7.9	8			1947	30.7	14.05.1969	-2.8	11.05.1978	
Potsdam	100	1013.6	bedeckt	WNW	18	9.3	8.1	13.1	11.0	9.2	9			1893	32.5	18.05.1971	-2.6	11.05.1978	
Berlin-Temp.	49	1013.2	stark bew.	NW	17	10.4	8.5	14.3	12.0	10.1	9			1876	32.4	19.05.1888	-1.6	11.05.1978	
Lindenberg	104	1012.8	bedeckt	NW	9	10.0	9.8	16.0	12.3	10.0	11	4.2		1947	33.3	18.05.1971	-2.4	12.05.1978	
Manschnow	16	1012.1	stark bew.	NW	5	11.3	10.2	19.3	14.1	10.8	10	9.2							
Düsseldorf/Flugh.	41	1017.2	stark bew.	N	13	7.8	4.4	13.9	11.1	7.4	7	0.1		1970	31.3	15.05.1992	1.1	19.05.1995	
Bocholt	24	1017.7	stark bew.	N	13	6.9	4.4	12.8	9.9	6.8	7			1947	31.2	15.05.1992	-3.1	11.05.1953	
Essen	161	1017.4	stark bew.	NNE	15	6.9	3.3	11.7	10.0	6.7	7	0.0		1935	29.8	15.05.1992	-1.4	16.05.1941	
Luedenscheid	392	1016.2	stark bew.	ENE	9	5.3	3.7	10.1	8.4	5.0	3	0.0							
Kahler Asten	859	-	in Wolken	N	21	3.0	2.9	7.5	5.8	3.0	3	0.1		1955	25.5	14.05.1969	-3.1	11.05.1978	
Bad Lippspringe	158	1016.3	stark bew.	N	11	6.7	4.2	12.2	10.2	6.6	6			1951	30.1	13.05.1969	-1.6	11.05.1953	
Kassel	233	1014.9	stark bew.	N	13	7.0	4.7	11.8	10.4	7.0	7	0.0		1951	30.0	14.05.1969	-0.8	11.05.1953	
Göttingen	171	1015.3	bedeckt	N	18	7.3	5.3	12.9	11.0	7.2	7			1947	30.3	13.05.1969	-2.6	12.05.1951	
Leinefelde	356	1015.1	Sprühregen	WNW	5	5.7	4.7	11.7	9.5	5.7	6	0.6	0.0	1957	28.7	13.05.1969	-2.4	12.05.1978	
Braunlage	610	1013.9	bedeckt	E	5	6.5	6.1	17.0	10.2	6.5	6	1.0	0.0	1936	28.1	19.05.1953	-3.9	11.05.1978	
Brocken	1153	-	in Wolken	N	17	6.0	5.6	12.8	9.2	5.6	5	9.8	0.2	Re	1951	22.3	14.05.1969	-8.7	11.05.1978
Artern	166	1014.7	bedeckt	NNE	15	9.3	7.2	18.6	12.8	9.2	9	3.6		1954	30.6	17.05.1971	-1.9	11.05.1978	
Leipzig/Flugh.	141	1014.5	Nebel	NW	22	8.2	7.7	12.0	10.6	8.2	8	0.0		1951	30.6	17.05.1971	-2.6	11.05.1978	
Wittenberg	106	1013.7	bedeckt	NW	9	10.1	8.8	14.4	11.4	10.1	11			1951	30.9	20.05.1993	-2.4	11.05.1978	
Oschatz	152	1013.6	bedeckt	WNW	9	10.5	10.3	12.2	10.7	10.0	10	0.0							
Dresden/Flugh.	230	1013.7	Sprühregen	WNW	8	9.6	9.3	11.7	10.4	9.4	10	0.0		1917	31.7	13.05.1945	-3.4	11.05.1978	
Doberlug-Kir.	100	1013.6	bedeckt	WNW	15	11.3	9.9	13.7	11.5	10.5	10	0.1		1951	31.4	18.05.1971	-2.5	20.05.1952	
Cottbus	70	1013.0	bedeckt	WNW	8	11.0	10.4	15.2	12.6	10.6	11	1.0	0.1	1951	33.3	18.05.1971	-2.9	11.05.1978	
Görlitz	238	1012.6	stark bew.	WNW	8	10.0	9.6	13.4	11.6	10.0	10	0.4		1951	30.0	18.05.1971	-2.6	11.05.1978	
Aachen	205	1016.4	Regen	NNE	8	7.0	3.7	11.1	9.4	6.9	7	0.5		1891	32.1	13.05.1969	-1.0	12.05.1941	
Nürbg.-Barw.	485	1015.2	Sprühregen	N	17	5.9	5.8	9.1	7.2	5.9	6	0.0							
Köln-Bonn/Flugh.	100	1015.8	Regen	N	15	8.2	5.6	13.5	11.1	8.1	8	0.0		1958	31.6	13.05.1969	-1.2	14.05.1976	
Bendorf	129	1014.4	Regen	NNW	5	10.3	9.6	13.6	10.8	10.3	10	0.1		1951	31.7	13.05.1969	0.9		