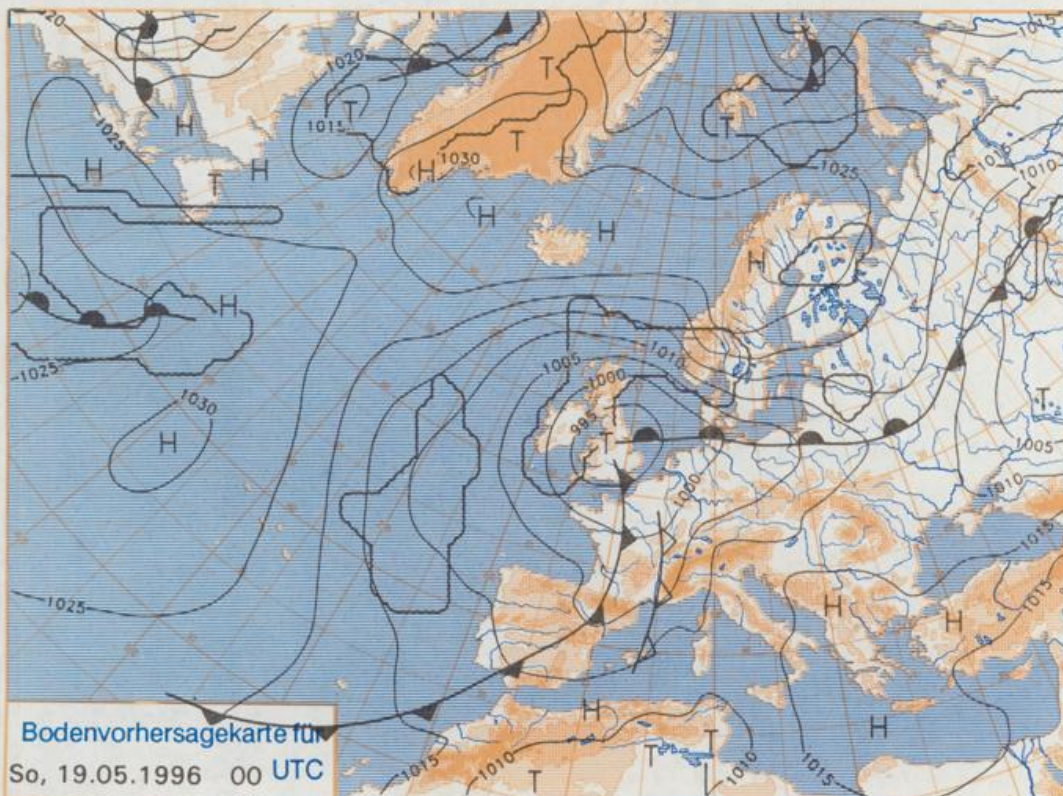


Stereographische Projektion 1 : 60 000 000 60°N

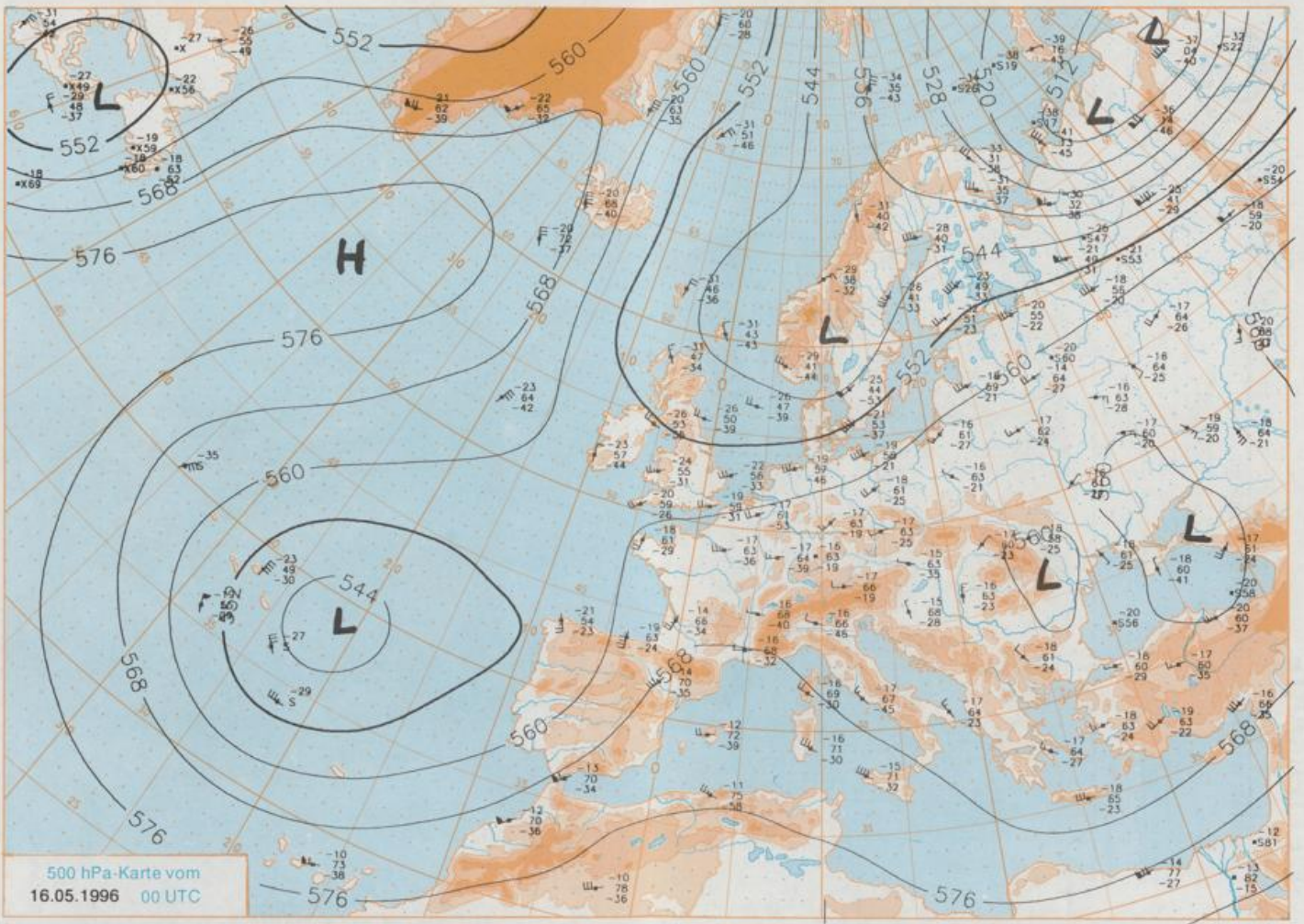


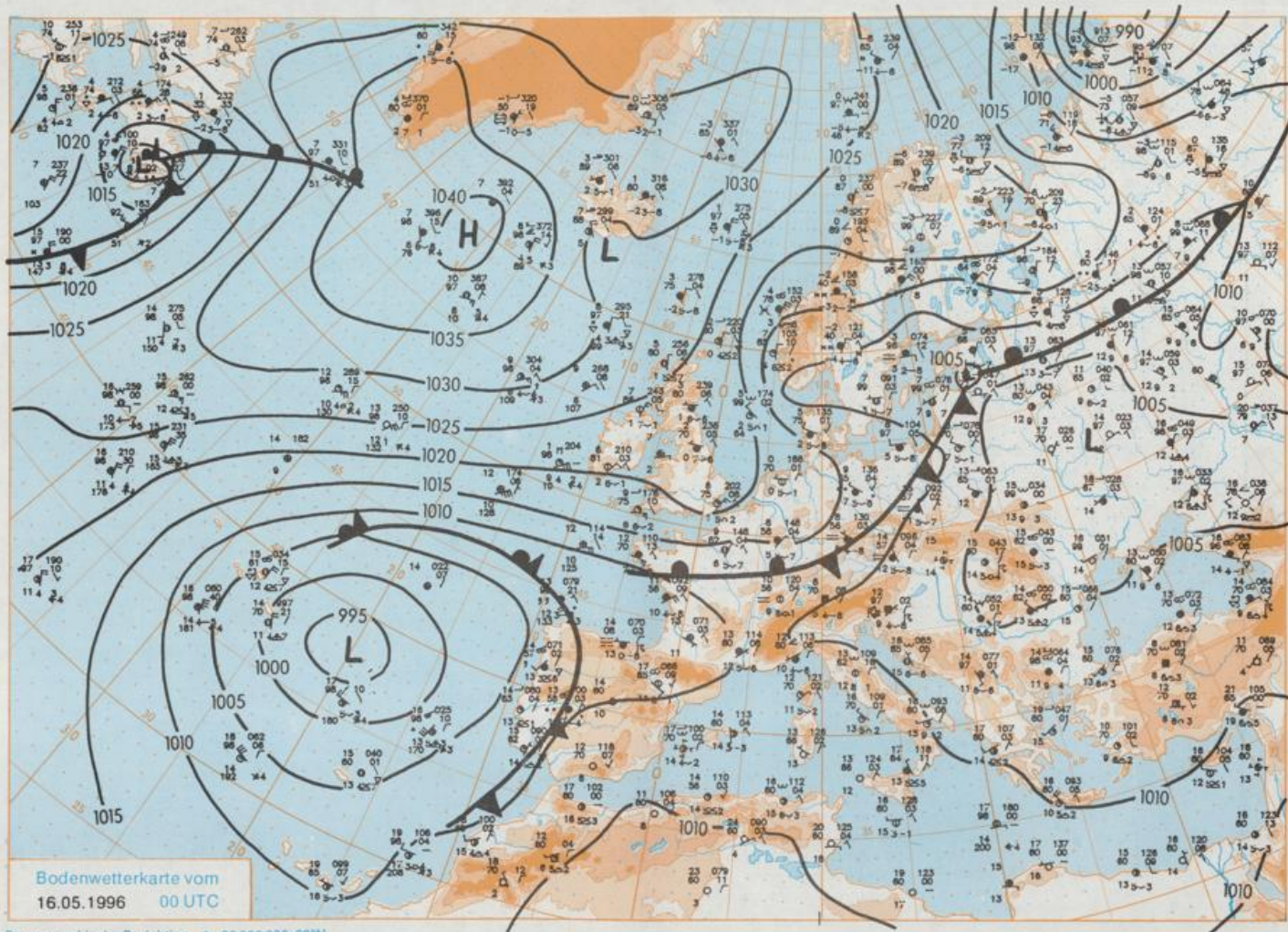
Deutschland-Vorhersage für Samstag, 18.05.96

Deutschland liegt zu diesem Zeitpunkt an der Vorderseite eines Höhentroges über Westeuropa in einer südwestlichen Strömung, mit der zunehmend wärmere Luft herangeführt wird. Daher kommt es verbreitet zu Hebungsprozessen, so daß mit Regen, teils schauerartig, gebietsweise auch länger anhaltend zu rechnen ist. Örtlich sind vor allem im Südwesten auch einzelne Gewitter nicht auszuschließen. Der Wind ist meist schwach und weht aus Südwest bis Südost. Dabei werden die Tageshöchsttemperaturen zwischen 19 und 23°C liegen, im Osten können örtlich auch 25°C erreicht werden.

Weitere Aussichten für Sonntag, 19.05.96

Überwiegend stark bewölkt bis bedeckt mit teils schauerartigem Regen, auch einzelnen Gewittern und Tageshöchsttemperaturen im Osten noch etwas über 20°C, sonst um 18°C.





Wettermeldungen von Donnerstag, dem 16. Mai 1996 06 UTC

Station	Bar.- höhe (m)	Luftdr. red.NN (hPa)	Wetter	Wind	Temperatur (Grad C)						Sonne Vort. Std.	RR 24h mm	Schnee höhe cm	Extremwerte der Lufttemperatur in der Dekade vom 11.05. bis 20.05.						
					Luft		Tau-		Mittel					Nacht		seit	Tmax	Datum	Tmin	Datum
					2 m	5 m	punkt	Vortag	2 m	5 cm				2 m	5 cm					
Heigoland	8	1017,0	leicht bew.	NW	21	5,9	1,6	8,7	6,5	5,0	3	5,6			1952	21,015.05.1992	2,717.05.1963			
List / Sylt	29	1015,4	stark bew.	WNW	30	6,2	2,4	9,4	6,6	5,2	4	4,8	0,0		1937	24,812.05.1971	1,316.05.1941			
Leck	17	1015,7	wolkig	NW	17	6,3	0,2	9,5	7,1	5,0	4	X			1974	26,215.05.1992	-2,711.05.1978			
Husum	28	1015,9	stark bew.	W	17	6,3	1,5	10,1	6,7	5,0	4	4,6								
Schleswig	48	1015,9	stark bew.	WNW	17	6,6	1,1	11,8	7,2	4,4	4	5,1			1947	27,419.05.1953	-0,511.05.1978			
Kiel	31	1015,8	wolkig	WNW	17	6,1	1,4	11,9	7,6	4,7	4	4			1940	28,514.05.1943	-1,411.05.1941			
Arkona	42	1014,5	stark bew.	WNW	24	6,2	0,7	10,8	8,8	5,4	4	11,5			1951	26,417.05.1971	0,811.05.1978			
Norderney	18	1017,7	wolkig	NNW	22	5,8	2,4	7,8	6,4	5,4	4	6,6			1947	27,414.05.1947	3,012.05.1978			
Bremerhaven	11	1017,4	stark bew.	N	5	6,4	-0,3	8,5	7,2	6,2	5	0,6			1949	28,815.05.1992	2,011.05.1978			
Cuxhaven	12	1016,8	stark bew.	NW	15	6,6	1,4	9,1	7,2	6,1	-6	2,0			1946	27,116.05.1979	1,316.05.1946			
Hamburg/Flugh.	16	1016,9	stark bew.	NW	8	6,2	1,0	10,5	7,6	5,6	5	0,0	0,0		1891	30,413.05.1945	-4,811.05.1938			
Lübeck	15	1016,3	stark bew.	NNW	9	6,5	1,0	12,9	8,7	5,3	4	1,3			1890	30,412.05.1907	-2,011.05.1941			
Boltenhagen	17	1015,7	stark bew.	WNW	17	6,0	0,9	12,8	8,3	4,4	3	5,3			1947	28,814.05.1985	0,111.05.1957			
Schwerin	68	1016,1	stark bew.	NW	13	5,4	0,1	13,7	9,0	4,1	3	3,5			1947	28,814.05.1985	-1,011.05.1978			
Warnemünde	10	1015,0	stark bew.	WNW	28	6,5	0,7	10,3	8,6	6,2	6	4,5			1951	29,017.05.1971	0,012.05.1978			
Teterow	50	1015,3	leicht bew.	WNW	13	5,9	2,2	12,8	9,2	4,0	3	2,0			1947	29,617.05.1971	-3,012.05.1978			
Barth	7	1014,8	bedeckt	WNW	21	6,6	0,9	11,5	9,0	4,7	3	5,9			1967	31,717.05.1971	-3,612.05.1978			
Greifswald	6	1014,7	wolkig	WNW	17	6,3	1,5	13,4	9,5	5,3	4	4,0			1951	30,117.05.1971	-1,812.05.1978			
Ueckermünde	7	1015,3	wolkig	WNW	15	6,9	2,1	13,9	10,4	6,5	6	6,3	0,0		1951	30,717.05.1971	-3,412.05.1978			
Emden	12	1017,7	wolkig	NNW	9	4,4	2,0	9,2	6,1	2,8	1	2,2			1947	29,413.05.1969	0,915.05.1977			
Oldenburg	12	1017,5	stark bew.	WNW	5	5,7	0,9	9,8	6,0	3,9	1	0,3								
Bremen/Flugh.	5	1017,2	stark bew.	NW	8	5,4	1,5	9,8	7,0	2,9	1	0,3			1890	30,512.05.1907	-2,511.05.1938			
Sothau	78	1016,9	stark bew.	NNW	8	5,4	0,7	10,6	7,3	4,7	5	0,4	0,0		1948	29,513.05.1969	-2,311.05.1978			
Bozenburg	48	1016,7	stark bew.	NNW	8	5,8	0,9	13,1	8,2	5,0	4	2,6	0,0		1951	28,820.05.1993	-0,612.05.1978			
Lüchow	18	1016,9	wolkig	NW	11	5,6	0,9	13,5	9,3	4,4	3	2,7	0,0		1955	29,714.05.1969	-3,311.05.1978			
Seehausen/Altm.	23	1016,8	leicht bew.	NW	17	5,9	0,5	13,1	9,6	4,8	5	0,2								
Marnitz	85	1016,1	leicht bew.	WNW	11	4,8	0,6	14,0	9,8	4,0	3	X	0,0		1951	30,617.05.1971	-3,712.05.1978			
Neuruppin	39	1015,8	wolkig	NNW	13	6,3	1,6	13,5	10,8	6,3	6	0,0			1958	30,417.05.1971	-2,311.05.1978			
Neubrandenburg	80	1015,8	leicht bew.	WNW	18	5,8	2,7	12,7	9,5	5,2	5	2,8	0,0							
Angermünde	55	1015,3	Regen	NNW	13	7,2	3,8	16,6	12,0	7,2	6	3,0	0,0		1951	33,518.05.1971	-5,112.05.1978			
Lingen	24	1017,7	wolkig	X	4,6	1,5	11,3	7,6	1,9	-1	3,2				1951	31,115.05.1992	-0,811.05.1953			
Münst.-Osn./Flugh.	53	1017,7	wolkig	N	5	3,0	1,6	11,8	7,6	-0,9	-4	1,0	0,0							
Osnabrück	97	1017,5	stark bew.	NNE	9	4,8	0,3	11,1	7,9	3,7	1	1,1	0,0		1952	29,313.05.1969	0,111.05.1953			
Diepholz	43	1017,6	stark bew.	NW	6	6,0	0,4	10,7	7,8	4,0	2	0,4			1952	30,015.05.1992	-1,015.05.1995			
Bad Salzungen	139	1017,0	stark bew.	NNE	5	4,8	0,4	10,2	7,5	3,7	3	0,0			1935	30,713.05.1969	-1,511.05.1938			
Hannover/Flugh.	59	1016,7	stark bew.	N	9	5,2	0,5	11,2	7,7	3,1	1	0,3	0,0		1936	30,314.05.1943	-2,211.05.1978			
Braunschweig	88	1016,8	wolkig	NNW	9	4,9	1,7	9,8	8,1	4,2	4	2			1891	31,812.05.1907	-1,811.05.1978			
Gardelegen	48	1016,5	leicht bew.	NNW	13	5,3	2,0	11,8	9,2	4,2	3	0,6			1947	31,017.05.1971	-3,712.05.1978			
Magdeburg	85	1016,5	stark bew.	NNW	11	5,3	1,7	11,2	9,1	5,3	5	1			1947	30,714.05.1969	-2,811.05.1978			
Potsdam	100	1015,8	bedeckt	WNW	11	5,9	5,1	14,7	10,4	5,9	6	1,3	2		1893	32,518.05.1971	-2,611.05.1978			
Berlin-Temp.	49	1015,7	Regen	NW	13	7,0	5,0	14,4	11,4	6,8	6	0,5	1		1876	32,419.05.1888	-1,611.05.1978			
Lindenberg	104	1015,0	Regen	NNW	4	7,2	6,4	18,1	12,6	7,2	7	1,7	0,5		1947	33,318.05.1971	-2,412.05.1978			
Menschnow	16	1014,5	Regen	NNW	5	8,1	6,0	17,7	13,2	8,1	7	2,4	0,3							
Düsseldorf/Flugh.	41	1017,3	wolkig	NNE	15	5,1	1,4	11,5	9,2	3,4	2	0,0			1970	31,315.05.1992	1,119.05.1995			
Bocholt	24	1017,8	wolkig	NNE	4	1,4	0,4	11,5	7,8	0,1	-4	0,1			1947	31,215.05.1992	-3,111.05.1993			
Essen	161	1017,7	leicht bew.	NE	17	4,1	0,8	10,1	8,4	3,2	2	0,0			1935	29,815.05.1992	-1,416.05.1941			
Luedenscheid	392	1016,5	stark bew.	ENE	11	2,9	0,4	9,0	6,8	2,1	2	0,0								
Kahler Asten	859	-	in Wolken	NE	15	-0,1	-0,2	3,2	2,9	-0,4	-0	3			1955	25,514.05.1969	-3,111.05.1978			
Bad Lippspringe	158	1017,1	wolkig	NE	13	4,8	0,0	9,8	7,8	2,6	1	0,1			1951	30,113.05.1969	-1,611.05.1953			
Kassel	233	1016,4	stark bew.	N	13	4,0	1,7	8,6	7,2	3,9	4	10			1951	30,014.05.1969	-0,811.05.1953			
Göttingen	171	1016,9	stark bew.	N	17	4,5	1,6	8,8	7,8	4,4	4	7			1947	30,313.05.1969	-2,612.05.1951			
Leinefelde	356	1018,4	bedeckt	NNW	18	3,0	1,8	7,5	6,2	2,9	3	8			1952	28,713.05.1969	-2,412.05.1978			
Braunlage	610	1015,6	bedeckt	WNW	2	2,4	1,2	10,3	5,3	2,0	2	4			1936	28,119.05.1969	-3,911.05.1978			
Brocken	1153	-	wolkig	WSW	11	2,8	-5,4	7,1	2,4	-0,4	-1	0,3	4	Re	1951	22,314.05.1969	-8,711.05.1978			
Artern	166	1016,4	bedeckt	NNE	11	5,5	4,2	10,6	9,2	5,5	5	4			1954	30,617.05.1971	-1,911.05.1978			
Leipzig/Flugh.	141	1016,2	Regen	NNW	15	5,7	4,8	10,0	8,6	5,6	6	4			1951	30,617.05.1971	-2,611.05.1978			
Wittenberg	106	1016,0	Regen	NNW	5	5,9	4,7	13,0	10,3	5,8	6	2			1951	30,920.05.1993	-2,411.05.1978			
Oschatz	152	1015,6	Regen	NNW	11	6,7	6,3	12,6	10,5	6,7	7	5								
Dresden/Flugh.	230	1015,2	Sprühregen	NNW	11	7,1	6,7	12,8	10,0	7,1	8	0,2			1917	31,713.05.1945	-3,411.05.1978			
Doberlug-Kir.	100	1015,6	Regen	NNW	13	7,1	6,0	14,8	11,8	7,1	7	2			1951	31,418.05.1971	-2,520.05.1952			
Cottbus	70	1014,9	Regen	NW	4	8,9	8,1	17,7	13,0	8,8	9	0,6	0,7		1951	33,318.05.1971	-2,911.05.1978			
Görlitz	238	1014,0	bedeckt	NW	8	9,0	7,5	14,5	12,2	8,8	9	0,0			1951	30,018.05.1971	-2,611.05.1978			
Aachen	205	1016,1	Regen	NNE	8	3,8	1,3	9,2	7,9	3,8	4	0,1			1891	32,113.05.1969	-1,012.05.1941			
Nürbg.-Barw.	485	1015,7	bedeckt	NNE	11	3,3	2,1	7,6	6,2	3,2	4	0,0								
Köln-Bonn/Flugh.	100	1016,2	bedeckt	N	8	5,6	2,6	11,8	9,7	5,3	5	0,1			1958	31,613.05.1969	-1,214.05.1976			
Bendorf	129	1015,2	stark bew.	N	4	7,3	5,9	10,4	9,0	7,3	7	8			1951	31,713.05.1969	0,912.05.1955			
Bad Marienberg	555	1015,6	bedeckt	E	5	8,8	3,8	7,7	5,9	3,8	4	7			1963	26,115.05.1992	-0,320.05.1965			
Gießen	195	1016,0	wolkig	N	11	8	4,1	10,5	8,1	5,7	6	14			1					