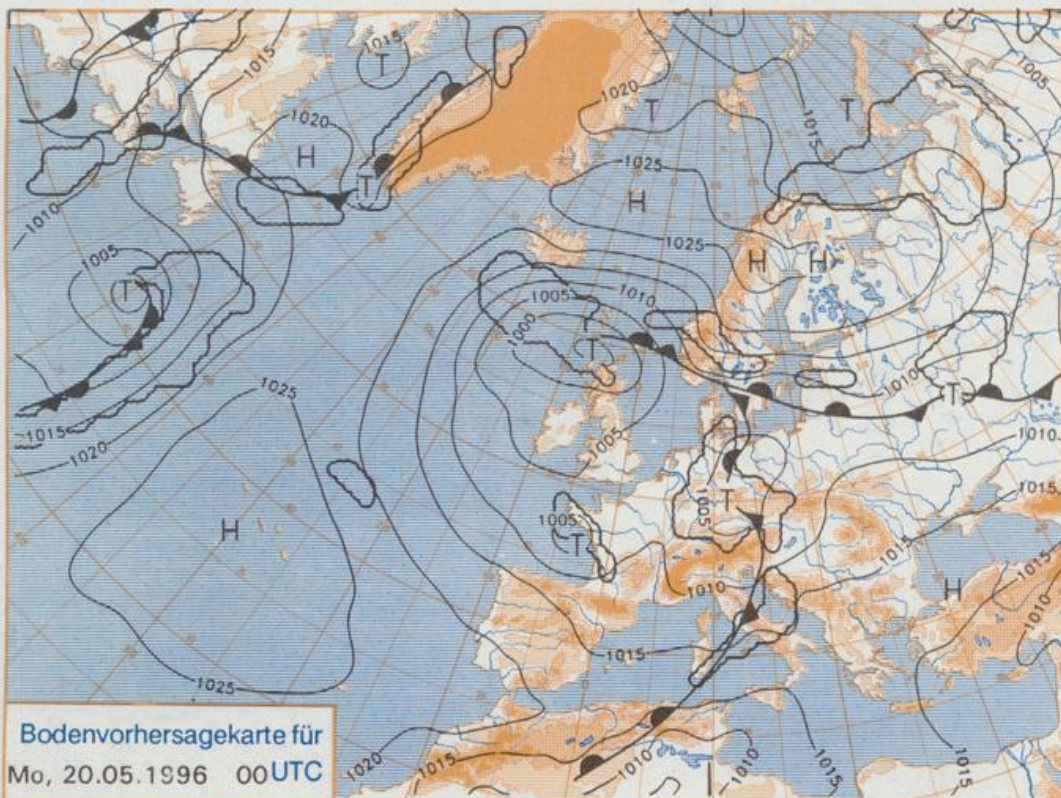


Stereographische Projektion 1 : 60 000 000 60°N



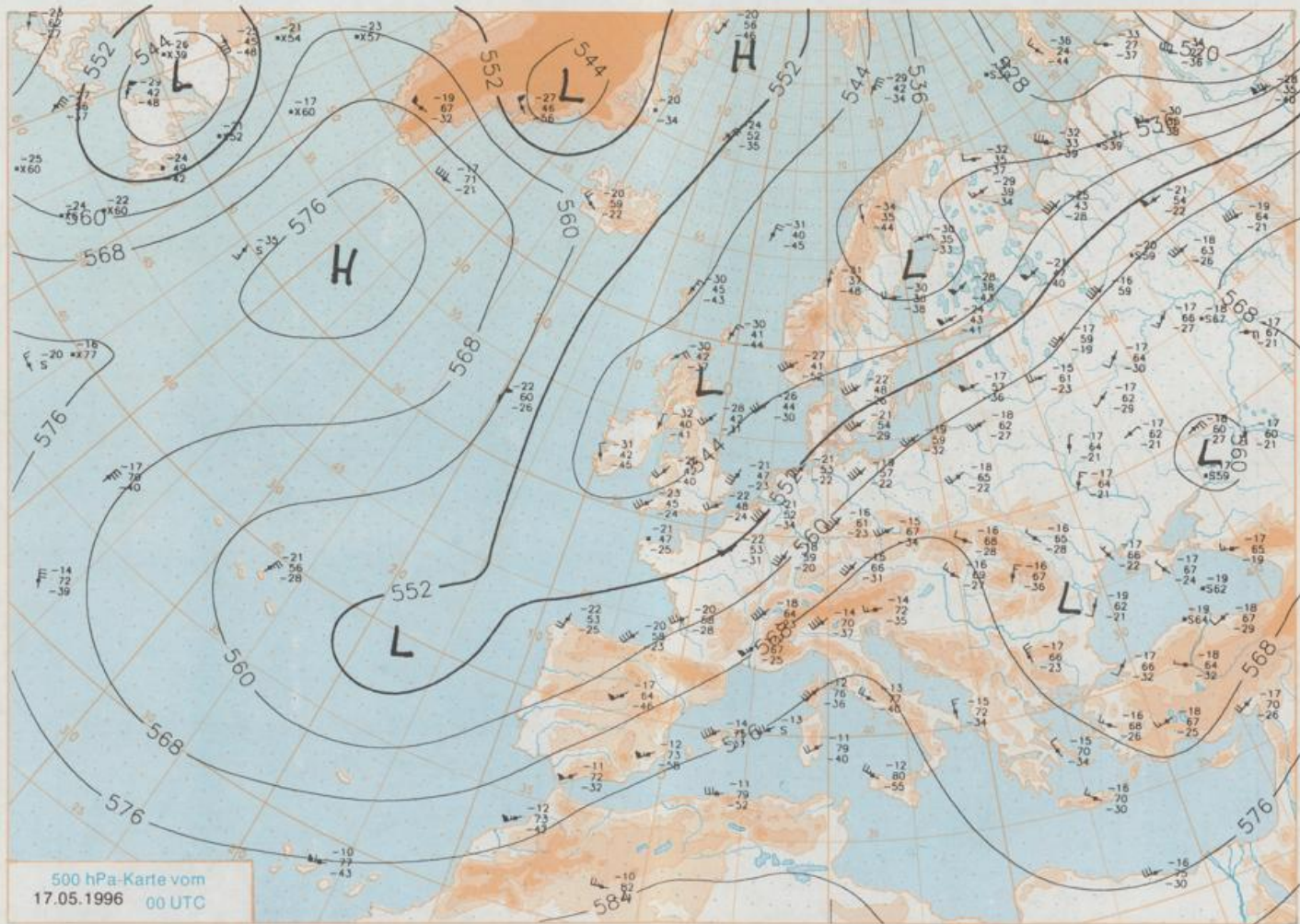
Deutschland-Vorhersage für Sonntag, 19.05.96

Die Kaltfront eines Tiefs über der Nordsee kommt langsam unter Wellenbildung ostwärts voran. Somit bleibt der Osten am Sonntag noch in sehr milder, der Westen dagegen schon in kühlerer Luft.

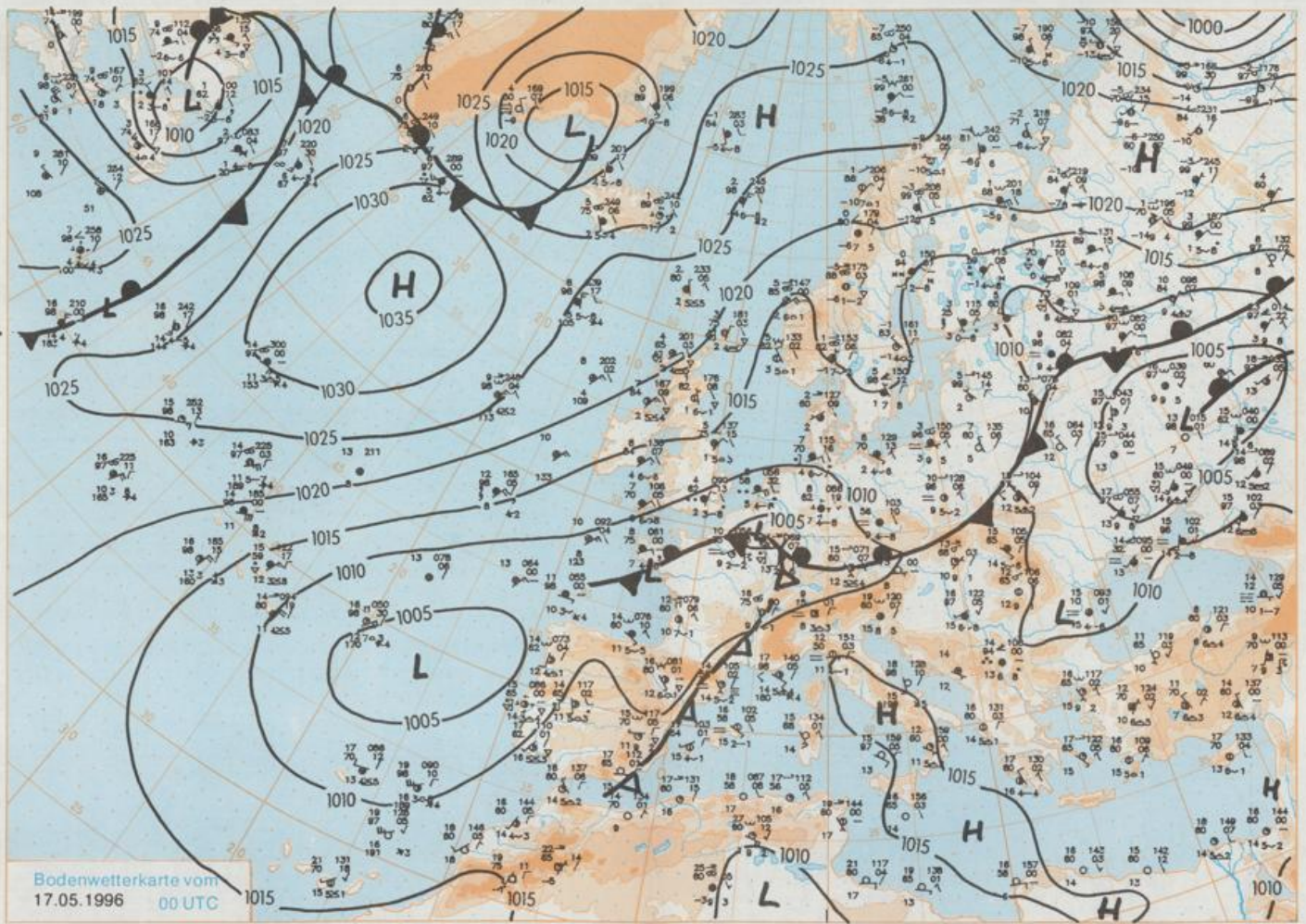
Es ist wolzig oder stark bewölkt. Im Tagesverlauf bilden sich im Osten gebietsweise Schauer und Gewitter, nach Westen zu fällt zeitweise Regen, im äußersten Westen dagegen gibt es voraussichtlich nur sehr geringen Niederschlag. Die Temperaturen steigen im Osten auf 21 bis 25°C, im Westen auf 16 bis 20°C. Der Wind weht mäßig, später nur noch schwach aus Südwest.

Weitere Aussichten für Montag, 20.05.96

Im Westen auflockernde Bewölkung, kaum noch Schauer, im Osten noch weitere Regenfälle mit Schauern und Gewittern, allgemeiner Temperaturrückgang.



Stereographische Projektion 1 : 30 000 000 60°N



Wettermeldungen von Freitag, dem 17. Mai 1996 06 UTC

Station	Bar.- höhe (m)	Luftdr. red.NN (hPa)	Wetter	Deutschland										Extremwerte der Lufttemperatur in der Dekade vom 11.05. bis 20.05.			
				Wind	Temperaturen (Grad C)					Sonne Vort.	RR 24h mm	Schnee höhe cm	Tmax Datum	Tmin Datum			
					km/h	Luft 2 m	Tau- punkt	Max	Mittel Vortag						Nacht 2 m	5 cm	
Helgoland	8	1006.6	Regen	ENE	44	6.8	4.7	9.1	7.0	6.3	6	10.8	3	1952	21.01.05.1992	2.717.05.1963	
List / Sylt	29	1009.2	Regen	E	24	6.0	3.8	8.7	5.8	4.6	3	2.3	0.7	1937	24.812.05.1971	1.316.05.1941	
Leck	17	1009.3	Regen	ENE	15	5.9	4.9	9.2	6.1	3.3	-0	0.7	3	1974	26.215.05.1992	-2.711.05.1978	
Husum	26	1008.4	Regen	ENE	17	6.2	4.6	9.6	5.6	3.3	0	1.5	1				
Schleswig	48	1009.0	Regen	E	15	6.4	5.0	10.8	6.5	3.8	2	1.9	0.7	1947	27.419.05.1953	-0.511.05.1978	
Kiel	31	1008.1	Regen	E	9	7.0	4.5	10.7	7.1	5.4	1	5.5	0.3	1942	28.514.05.1943	-1.411.05.1941	
Arkona	42	1012.0	Regen	E	21	5.6	3.3	9.5	6.9	5.5	3	5.5	0.2	1951	26.417.05.1971	0.811.05.1978	
Norderney	16	1005.8	Regen	ENE	24	6.7	4.9	8.2	6.6	6.3	6	11.4	4	1947	27.414.05.1947	3.012.05.1978	
Bremerhaven	11	1006.1	stark bew.	E	17	6.9	4.9	9.3	7.5	6.3	5	7.9	2	1949	28.815.05.1992	2.011.05.1978	
Cuxhaven	12	1006.3	stark bew.	E	41	7.6	5.9	9.2	7.6	6.6	6	6.6	2	1946	27.116.05.1979	1.316.05.1946	
Hamburg/Flugh.	16	1007.3	Regen	E	18	7.9	5.5	13.3	9.1	6.4	6	6.6	1	1891	30.413.05.1945	-4.811.05.1938	
Lübeck	15	1008.6	bedeckt	ESE	17	7.3	6.5	14.6	9.0	6.3	5	8.8	0.5	1890	30.412.05.1907	-2.011.05.1941	
Boitenhagen	17	1008.6	bedeckt	ESE	35	7.3	5.7	10.9	8.2	7.3	7	7.9	0.0	1951	27.817.05.1971	0.111.05.1957	
Schwerin	68	1008.9	stark bew.	E	13	7.4	4.6	12.9	8.7	7.2	7	7.5	0.0	1947	28.814.05.1985	-1.011.05.1978	
Warnemünde	10	1009.4	stark bew.	ESE	15	6.5	4.6	10.5	8.0	6.3	6	5.9	0.0	1951	29.017.05.1971	0.012.05.1978	
Teterow	50	1009.2	stark bew.	E	15	6.2	4.7	12.6	7.9	5.9	4	8.8	0.4	1947	29.617.05.1971	-3.012.05.1978	
Barth	7	1009.9	bedeckt	EX	13	6.8	4.6	10.8	7.0	5.4	3	5.3	0.2	1967	31.717.05.1971	-3.612.05.1978	
Greifswald	6	1010.7	Sprühregen	E	11	6.3	5.5	12.0	7.4	5.4	4	6.8	1	1951	30.117.05.1971	-1.812.05.1978	
Uckermünde	7	1010.8	Sprühregen	ENE	11	7.2	6.0	11.8	8.3	7.0	6	11.3	0.4	1951	30.717.05.1971	-3.412.05.1978	
Emden	12	1004.5	Regen	E	18	6.5	5.8	10.6	7.0	5.6	5	4.4	3	1947	29.413.05.1969	0.915.05.1977	
Oldenburg	12	1005.0	stark bew.	E	15	7.8	6.0	10.6	7.0	5.0	5	3.4	3				
Bremen/Flugh.	5	1005.4	stark bew.	ESE	15	9.1	7.5	12.9	8.8	7.5	7	5.6	0.6	1890	30.512.05.1907	-2.511.05.1938	
Soltau	78	1006.7	Regen	SE	11	8.5	7.1	13.8	9.6	8.4	8	5.7	0.2	1948	29.513.05.1969	-2.311.05.1978	
Boizenburg	46	1008.2	Regen	E	17	7.7	5.8	14.0	9.6	7.6	7	7.4	0.0	1951	28.820.05.1993	-0.612.05.1978	
Lüchow	18	1008.1	Sprühregen	E	9	9.1	8.3	14.6	10.3	9.0	9	8.3	0.0	1955	29.714.05.1969	-3.311.05.1978	
Seehausen/Altm.	23	1008.5	bedeckt	E	11	9.0	8.2	14.6	9.7	8.5	8	12.1	0.0				
Marnitz	85	1008.9	bedeckt	E	9	9.8	4.8	13.5	9.1	6.7	4	X	0.0	1951	30.617.05.1971	-3.712.05.1978	
Neuruppin	39	1008.6	bedeckt	E	11	9.3	6.8	14.6	10.5	8.9	9	9.3	0.0	1958	30.417.05.1971	-2.311.05.1978	
Neubrandenburg	80	1009.5	stark bew.	ENE	22	5.7	5.7	12.8	8.4	5.5	6	10.9	0.1				
Angrmünde	55	1009.2	bedeckt	NE	13	8.2	6.6	12.9	10.1	7.3	6	1.6	0.0	1951	33.518.05.1971	-5.112.05.1978	
Lingen	24	1004.0	stark bew.			8.6	7.5	13.4	8.2	6.2	6	5.7	0.6	1951	31.115.05.1992	-0.811.05.1993	
Münst.-Osn./Flugh.	53	1004.4	stark bew.	SE	8	9.1	9.0	12.9	9.7	7.8	7	4.7	2				
Osnabrück	97	1004.6	Schauer	SSE	11	9.9	8.8	12.2	9.6	8.3	8	4.7	1	1952	29.313.05.1969	0.111.05.1953	
Diepholz	43	1005.1	Regen	ESE	13	9.3	7.5	13.0	9.4	7.8	7	5.4	0.6	1952	30.015.05.1992	-1.015.05.1995	
Bad Salzuflen	139	1005.1	stark bew.	S	11	10.0	8.2	12.5	9.2	8.7	8	5.7	0.6	1935	30.713.05.1969	-1.511.05.1938	
Hannover/Flugh.	59	1006.1	bedeckt	ESE	9	9.2	7.1	14.0	10.4	8.9	8	7.3	0.3	1936	30.314.05.1943	-2.211.05.1978	
Braunschweig	88	1007.0	Regen	SE	11	9.2	7.1	13.3	9.5	8.9	8	10.6	0.0	1891	31.812.05.1907	-1.811.05.1978	
Gardelegen	48	1007.9	bedeckt	ESE	5	9.4	8.1	14.8	10.0	8.8	9	10.6	0.0	1947	31.017.05.1971	-3.712.05.1978	
Magdeburg	85	1007.9	bedeckt	SE	8	9.2	7.7	13.5	9.6	8.5	9	7.2	0.0	1947	30.714.05.1969	-2.811.05.1978	
Potsdam	100	1008.4	bedeckt	ESE	11	9.7	8.4	11.1	8.8	9.0	9	7.2	0.0	1893	32.518.05.1971	-2.611.05.1978	
Berlin-Temp.	49	1008.3	stark bew.	ESE	9	10.7	7.8	11.6	9.4	9.6	9	0.0	0.0	1876	32.419.05.1888	-1.611.05.1978	
Lindenberg	104	1008.3	wolkig	ESE	9	10.7	9.3	9.7	8.5	8.9	9	0.0	3	1947	33.318.05.1971	-2.412.05.1978	
Manschnow	16	1008.4	stark bew.	E	11	11.2	9.2	12.3	10.4	10.3	10	0.2	0.4				
Düsseldorf/Flugh.	41	1004.3	wolkig	SSE	17	12.6	9.8	11.8	10.0	10.7	9	3.6	0.2	1970	31.315.05.1992	1.119.05.1995	
Bocholt	24	1003.1	bedeckt	SSE	11	10.5	9.1	11.7	9.4	8.0	7	5.9	0.9	1947	31.215.05.1992	-3.111.05.1953	
Essen	161	1004.5	stark bew.	S	17	12.2	9.9	10.9	9.0	8.6	7	4.5	0.4	1935	29.815.05.1992	-1.416.05.1941	
Luedenscheid	392	1005.1	wolkig	SW	9	10.9	8.9	10.6	7.8	8.8	8	0.4	0.0				
Kähler Asten	859	-	in Wolken	SSW	21	6.8	6.7	8.5	4.2	4.2	5	1.3	0.0	1955	25.514.05.1969	-3.111.05.1978	
Bad Lippspringe	158	1005.6	Regen	S	9	12.4	9.1	13.2	8.8	8.8	7	8.0	0.0	1951	30.113.05.1969	-1.611.05.1953	
Kassel	233	1007.0	stark bew.	S	9	9.0	7.9	10.6	8.1	7.9	7	0.3	0.0	1951	30.014.05.1969	-0.811.05.1953	
Göttingen	171	1007.2	Regen	ESE	15	9.3	8.6	10.2	8.2	8.2	8	1.4	0.1	1947	30.313.05.1969	-2.612.05.1951	
Leinefelde	356	1007.5	Regen	SSE	8	7.9	7.4	8.2	6.2	6.6	6	0.0	0.0	1957	28.713.05.1969	-2.412.05.1978	
Braunlage	610	1007.0	bedeckt	WSW	8	7.6	7.4	6.9	5.0	4.9	5	0.0	0.0	1936	28.119.05.1953	-3.911.05.1978	
Brocken	1153	-	in Wolken	SW	57	6.7	6.7	5.0	2.7	1.9	2	2.5	0.9	1951	22.314.05.1969	-8.711.05.1978	
Artern	166	1008.1	Regen	still		9.0	8.3	10.7	8.2	8.2	8	0.1	0.2	1954	30.617.05.1971	-1.911.05.1978	
Lerzig/Flugh.	141	1008.0	stark bew.	SE	9	9.2	8.7	9.3	7.8	8.2	8	0.0	0.0	1951	30.617.05.1971	-2.611.05.1978	
Wittenberg	106	1008.1	stark bew.	ESE	9	8.9	8.0	10.4	8.3	8.5	8	0.0	0.0	1951	30.920.05.1993	-2.411.05.1978	
Oschatz	152	1008.1	Nebel	SE	4	8.9	8.8	8.3	7.6	8.2	8	0.0	0.0				
Drasden/Flugh.	230	1009.1	bedeckt	SE	8	8.7	8.4	8.2	7.9	6.4	4	0.0	3	1917	31.713.05.1945	-3.411.05.1978	
Doberslug-Kir.	100	1008.9	bedeckt	S	8	9.4	8.7	8.7	8.1	8.0	5	0.0	8	1951	31.418.05.1971	-2.520.05.1952	
Cottbus	70	1008.7	wolkig	SE	4	11.3	8.8	10.9	9.4	9.0	8	0.8	0.0	1951	33.318.05.1971	-2.911.05.1978	
Görlitz	238	1008.5	wolkig	S	15	10.9	9.4	12.2	10.5	7.6	6	0.0	0.0	1951	30.018.05.1971	-2.611.05.1978	
Aachen	205	1003.7	stark bew.	SW	22	13.6	10.1	11.2	8.4	9.1	8	0.3	0.2	1891	32.113.05.1969	-1.012.05.1941	
Nuerbg.-Barw.	485	1005.1	stark bew.	SW	18	11.4	10.1	10.1	7.4	7.9	7	0.2	0.3				
Köln-Bonn/Flugh.	100	1005.4	stark bew.	SE	15	12.2	10.0	14.4	10.7	10.4	9	0.3	0.0	1958	31.613.05.1969	-1.214.05.1976	
Bendorf	129	1006.4	wolkig	E	5	12.0	11.2	14.3	10.6	10.0	9	0.3	0.0	1951	31.713.05.1969	0.912.05.1955	
Bad Marienberg	555	1007.0	Nebel	SW	13	9.0	8.8	12.0	7.3	7.1	7	2.8	0.2	1963	26.115.05.1992	-0.320.05.1965	
Gießen	195	1007.1	stark bew.	SSE	13	11.0	10.3	11.2	9.4	9.1	7	0.5	0.2	1939	31.419.05.1953	-2.413.05.1941	
Bad Hersfeld	273	1008.5	Regen	NE	2	7.8	7.7	9.0	7.2	6.5	6	0.6	4	1949			