

## Amtsblatt des Deutschen Wetterdienstes

D 7311 A  
ISSN 0936-5818

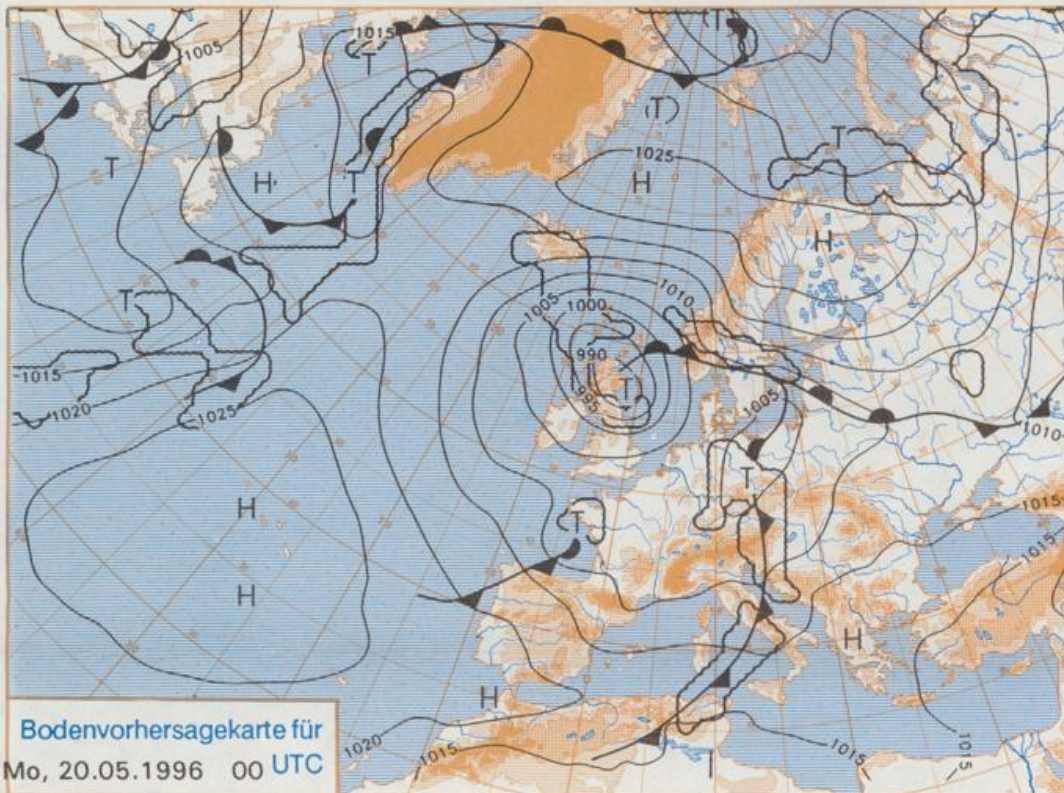
Schutzgebühr monatlich DM 27,50  
einschließlich Versandkosten,  
Einzelpreis DM 1,25  
zuzüglich Versandkosten

Druck und Verlag: Deutscher Wetterdienst  
Frankfurter Straße 135, 63067 Offenbach  
Postanschrift: 63004 (Postfach), Telefon: (0 69) 80 62-22 83  
Telefax: 4152871, Telefax: (0 69) 80 62-24 84  
Postgirokonto Frankfurt: BLZ 500 100 60, Kto.-Nr. 490 31 -606  
Erscheint täglich; nur Postbezug

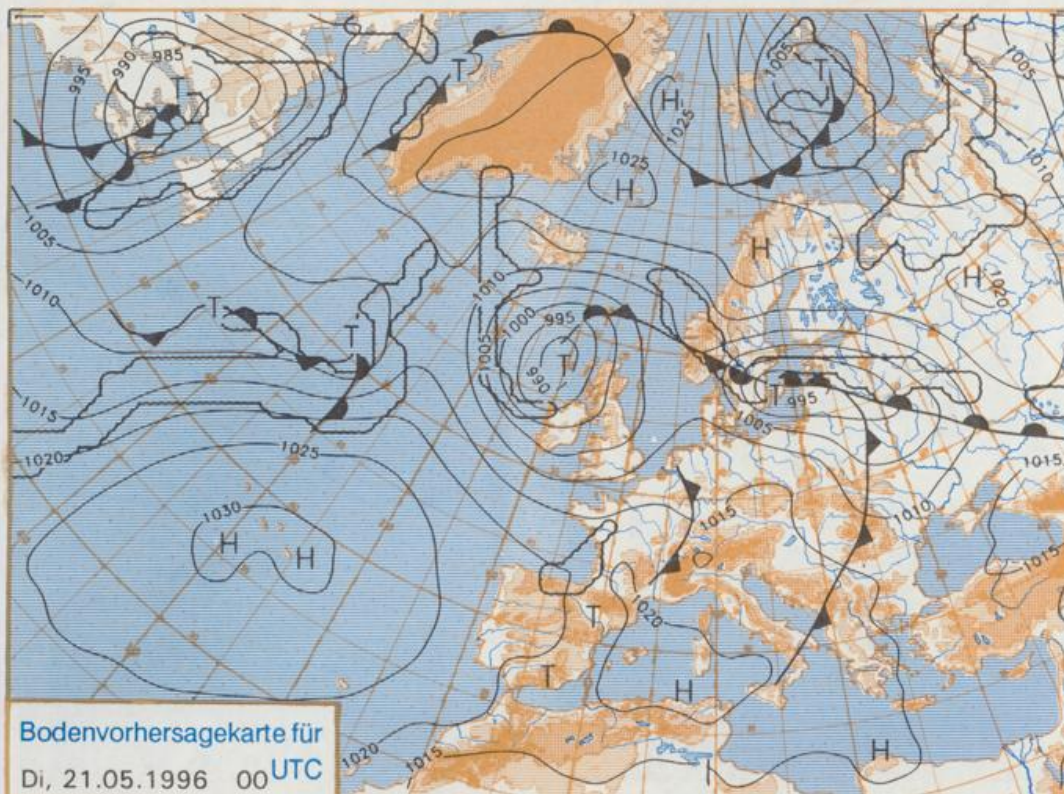
Jahrgang 1996

Samstag, den 18. Mai

Nummer: 139



Stereographische Projektion 1 : 60 000 000 60°N



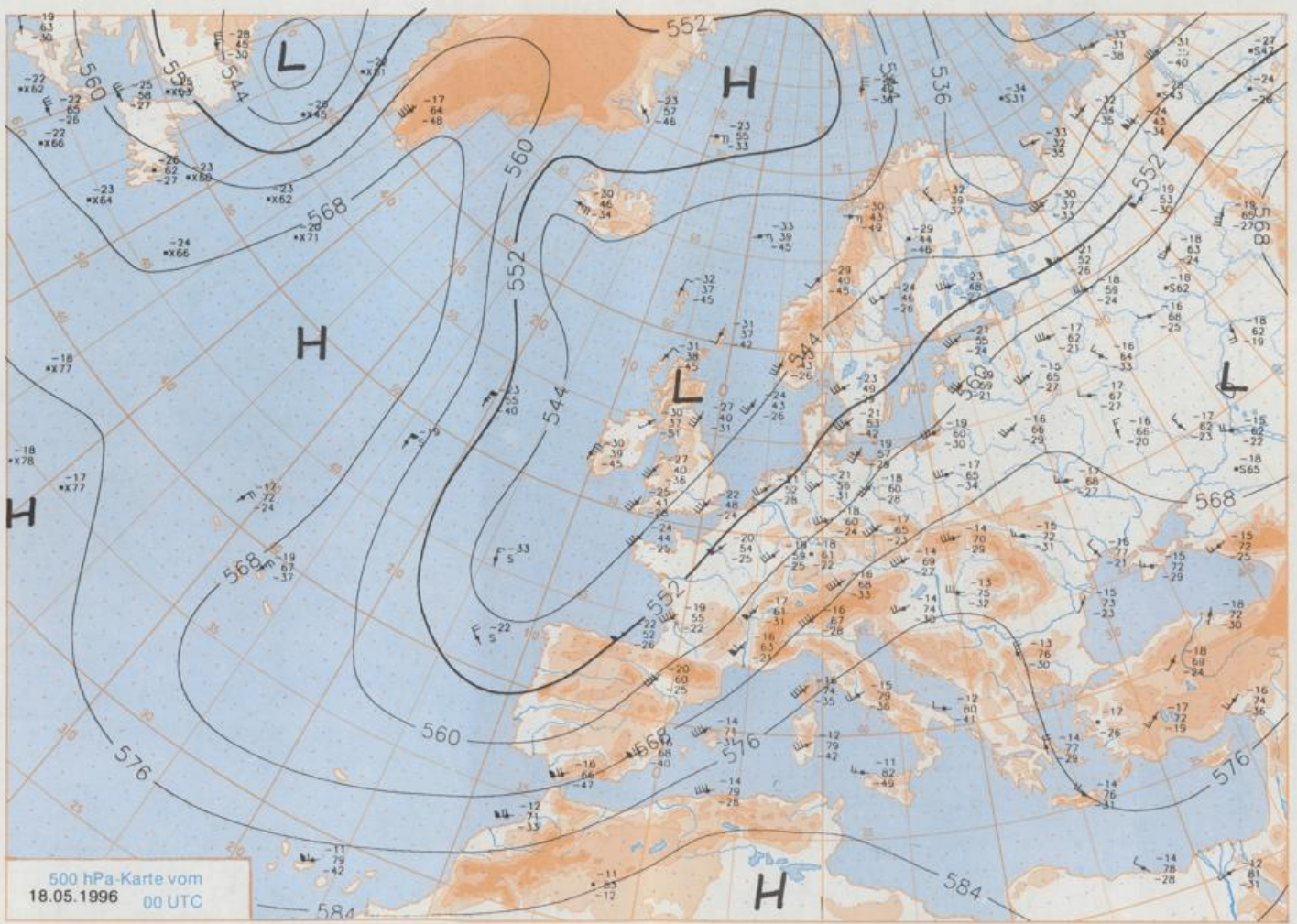
### Deutschland-Vorhersage für Montag, 20.05.96

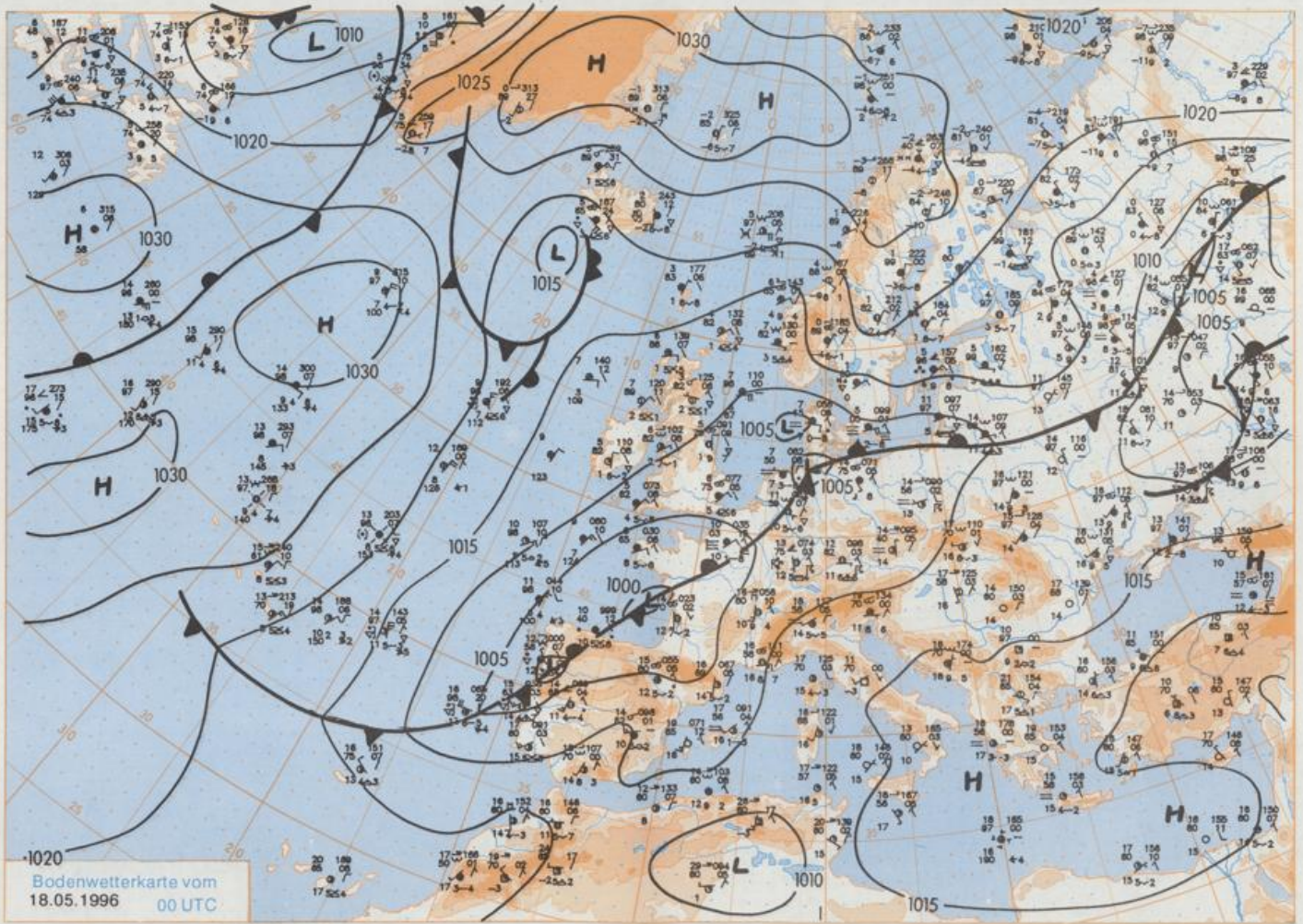
Ein Tief zieht im Laufe des Tages von Tschechien aus nordwärts und entwickelt sich zu einer Sturmzyklone über dem Ostseeraum. Sie beeinflusst vor allem die Osthälfte Deutschlands. Die anderen Bereiche gelangen unter einen Höhentrog.

So regnet es vor allem im Nordosten bis zum Mittag ergiebig. Auch in den Alpen hält sich noch starke Bewölkung mit einzelnen Regenfällen. Sonst treten bei wechselnder Bewölkung örtliche Schauer auf. Die Tageshöchsttemperaturen betragen 15 bis 17 Grad. In der Nacht zum Dienstag kühlt es sich auf 10 bis 7 Grad ab.

### Weitere Aussichten für Dienstag, 21.05.96

Bei wechselnder, zeitweise starker Bewölkung treten verbreitet Schauer, örtlich auch wieder Gewitter auf. Die Tageshöchsttemperaturen liegen um 15 Grad.





Stereographische Projektion 1 : 30 000 000 60°N

Wettermeldungen von Samstag, dem 18. Mai 1996 06 UTC

Station	Bar.-höhe (hPa)	Luftdr. red.NN (hPa)	Wetter	Wind	Temperatur (Grad C)					Sonne Vorl. Std.	RR 24h mm	Schnee höhe cm	Extremwerte der Lufttemperatur in der Dekade vom 11.05. bis 20.05.				
					Luft 2 m	Tau punkt	Max. Vortag	Mittel	Min 2 m				Nacht 5 cm	Tmax Datum	Tmin Datum		
																km/h	2 m
Helgoland	8	1006.2	stark bew.	WSW	13	6.4	5.6	10.2	8.4	5.7	6	0.2	2	1952	21.0 15.05.1992	2.7 17.05.1963	
List / Sylt	29	1005.5	bedeckt	SSW	15	6.2	5.6	8.8	7.8	6.1	6		5	1937	24.8 12.05.1971	1.3 16.05.1941	
Leck	17	1006.0	bedeckt	WSW	11	7.4	6.9	10.5	8.2	7.4	7		12	1974	26.2 15.05.1992	-2.7 11.05.1978	
Husum	26	1006.4	bedeckt	SW	11	7.7	7.0	13.2	8.0	7.8	6		5				
Schleswig	48	1006.2	Nebel	W	5	9.4	9.3	11.8	7.8	7.8	7	0.1	5	1947	27.4 19.05.1953	-0.5 11.05.1978	
Kiel	31	1005.9	stark bew.	SSW	5	11.9	11.9	15.3	9.8	8.5	6	1.0	2	1940	28.5 14.05.1943	-1.4 11.05.1941	
Arkona	42	1009.1	Regen	E	35	6.3	5.8	7.2	6.0	5.4	5		0.3	1951	26.4 17.05.1971	0.8 11.05.1978	
Norderney	16	1006.2	stark bew.	W	11	6.9	5.1	11.1	8.6	6.4	6		3	1947	27.4 14.05.1947	3.0 12.05.1978	
Bremerhaven	11	1006.9	stark bew.	W	18	8.4	6.8	16.8	11.4	8.4	8	4.0	0.6	1949	28.8 15.05.1992	2.0 11.05.1978	
Cuxhaven	12	1006.5	stark bew.	W	15	7.7	6.5	15.7	11.2	6.5	8	3.5	0.2	1946	27.1 16.05.1979	1.3 16.05.1946	
Hamburg/Flugh.	16	1006.3	wolkig	W	9	12.0	11.9	19.2	12.9	11.4	9	3.7	2	1891	30.4 13.05.1945	-4.8 11.05.1938	
Lübeck	15	1006.4	stark bew.	SSW	5	13.1	12.4	18.4	12.0	12.0	8	4.9	7	1890	30.4 12.05.1907	-2.0 11.05.1941	
Boitenhagen	17	1006.0	Schauer	SW	4	11.5	11.2	14.3	11.7	10.1	9	2.8	4	1951	27.8 17.05.1971	0.1 11.05.1957	
Schwenn	68	1006.0	stark bew.	SW	4	12.9	12.4	17.4	12.4	12.3	12	3.4	7	1947	28.8 14.05.1985	-1.0 11.05.1978	
Warnemünde	10	1006.2	stark bew.	SE	9	10.8	9.7	15.1	10.5	9.4	9	1.2	0.3	1951	29.0 17.05.1971	0.0 12.05.1978	
Teterow	50	1006.3	wolkig	ESE	11	13.4	12.5	18.3	12.0	10.3	8	2.3	0.6	1947	29.6 17.05.1971	-3.0 12.05.1978	
Barth	7	1006.8	Regen	E	11	10.0	9.5	11.8	8.3	7.0	6	0.2	0.2	1967	31.7 17.05.1971	-3.6 12.05.1978	
Grafswald	6	1007.0	Regen	E	5	11.1	10.7	12.4	9.1	8.1	6	1.0	0.0	1951	30.1 17.05.1971	-1.8 12.05.1978	
Ueckermünde	7	1007.6	stark bew.	E	5	12.3	11.6	14.4	11.4	10.5	7	1.2	0.0	1951	30.7 17.05.1971	-3.4 12.05.1978	
Emden	12	1006.3	stark bew.	NW	9	7.6	5.1	12.7	9.8	6.7	7	0.4	2	1947	29.4 13.05.1969	0.9 15.05.1977	
Oldenburg	12	1006.4	stark bew.	SW	8	7.6	5.1	18.5	12.9	7.6	7	4.5	1				
Bremen/Flugh.	53	1006.4	stark bew.	WNW	5	10.3	9.4	19.3	14.5	6.9	6	4.3	0.0	1890	30.5 12.05.1907	-2.5 11.05.1938	
Soi tau	78	1006.6	stark bew.	WSW	5	11.5	11.1	20.4	13.8	10.9	9	6.5	12	1948	29.5 13.05.1969	-2.3 11.05.1978	
Boizenburg	46	1006.5	leicht bew.	SSW	9	12.8	12.8	19.1	12.7	11.9	11	5.1	4	1951	28.8 20.05.1993	-0.6 12.05.1978	
Lüchow	18	1006.3	leicht bew.	WSW	11	14.1	12.7	21.1	14.6	12.0	10	5.4	0.0	1955	29.7 14.05.1969	-3.3 11.05.1978	
Seehausen/Altm.	23	1006.7	wolkig	WSW	15	14.7	12.0	21.0	14.6	10.9	9	4.3	0.5				
Marnitz	85	1005.9	wolkig	SSW	17	14.4	12.5	19.2	12.4	11.0	8	X	11	1951	30.6 17.05.1971	-3.7 12.05.1978	
Neuruppin	39	1006.7	leicht bew.	S	9	13.9	13.0	17.9	13.5	12.2	9	4.1	0.1	1958	30.4 17.05.1971	-2.3 11.05.1978	
Neubrandenburg	80	1007.1	wolkig	SSE	11	13.8	13.1	18.1	12.6	12.5	11	2.8	0.1				
Angermünde	55	1007.6	leicht bew.	S	11	13.5	13.1	16.8	12.2	10.5	7	2.4	0.6	1951	33.5 18.05.1971	-5.1 12.05.1978	
Lingen	24	1006.5	stark bew.	ENE	4	7.6	5.9	18.6	12.8	7.0	7	3.3	4	1951	31.1 15.05.1992	-0.8 11.05.1953	
Münst.-Osn./Flugh.	53	1005.9	bedeckt	ENE	8	10.5	9.6	20.7	14.7	8.6	6	5.1	0.0				
Osnabrück	97	1006.0	stark bew.	NNE	4	10.8	9.1	20.7	15.2	6.6	6	3.5	0.2	1952	29.3 13.05.1969	0.1 11.05.1953	
Diepholz	43	1006.4	stark bew.	N	4	10.8	9.1	20.0	13.9	10.0	9	6.7	0.8	1952	30.0 15.05.1992	-1.0 15.05.1995	
Bad Salzuflen	139	1005.7	leicht bew.	SSE	8	12.1	11.2	21.0	14.1	10.2	9	5.7	2	1935	30.7 13.05.1969	-1.5 11.05.1938	
Hannover/Flugh.	59	1006.4	stark bew.	SE	5	12.4	11.0	21.0	15.1	10.3	8	6.5	7	1936	30.3 14.05.1943	-2.2 11.05.1978	
Braunschweig	88	1006.5	wolkig	WSW	13	13.8	11.0	21.0	15.6	12.9	11	7.5	0.3	1891	31.8 12.05.1907	-1.8 11.05.1978	
Gerdleien	48	1006.7	leicht bew.	SSW	9	14.4	11.3	21.5	15.2	13.1	12	4.5	0.0	1947	31.0 17.05.1971	-3.7 12.05.1978	
Megdeburg	85	1006.9	leicht bew.	SW	8	13.7	10.1	21.1	14.8	10.0	7	5.7	0.0	1947	30.7 14.05.1969	-2.8 11.05.1978	
Potsdam	100	1007.5	leicht bew.	SW	11	12.8	12.6	19.3	14.3	11.6	9	3.7	1	1893	32.5 18.05.1971	-2.6 11.05.1978	
Berlin-Temp.	49	1007.6	leicht bew.	S	8	14.3	13.1	19.0	14.5	12.5	8	2.4	1	1876	32.4 19.05.1888	-1.6 11.05.1978	
Lindenberg	104	1007.8	leicht bew.	SSW	8	14.9	13.6	18.4	14.4	12.1	12	3.7	2	1947	33.3 18.05.1971	-2.4 12.05.1978	
Manschnow	16	1007.3	leicht bew.	S	5	14.9	13.8	18.5	13.8	11.7	8	3.6	0.5				
Düsseldorf/Flugh.	41	1004.6	stark bew.	ENE	5	11.9	10.7	21.3	15.5	9.8	9	5.4	0.2	1970	31.3 15.05.1992	1.1 19.05.1995	
Bocholt	24	1005.2	bedeckt	NE	11	8.9	8.1	18.9	13.4	8.4	9	3.4	2	1947	31.2 15.05.1992	-3.1 11.05.1953	
Essen	161	1005.2	stark bew.	ENE	8	11.7	10.1	20.2	14.8	10.0	8	5.0	0.2	1935	29.8 15.05.1992	-1.4 16.05.1941	
Ludenscheid	392	1004.9	leicht bew.	E	8	10.8	9.9	19.0	13.3	9.6	8	3.7	8				
Kahler Asten	859	-	wolkig	S	15	8.5	8.4	16.1	9.9	7.3	7	3.0	4	1955	25.5 14.05.1969	-3.1 11.05.1978	
Bad Lipspringe	158	1006.0	wolkig	ESE	8	12.9	10.8	20.7	14.2	11.5	9	4.8	4	1951	30.1 13.05.1969	-1.6 11.05.1953	
Kassel	233	1006.4	stark bew.	SSE	2	12.5	10.9	20.4	14.2	11.3	10	5.8	0.2	1951	30.0 14.05.1969	-0.8 11.05.1953	
Göttingen	171	1006.9	leicht bew.	S	5	12.5	11.1	20.9	14.6	10.4	9	5.6	0.3	1947	30.3 13.05.1969	-2.6 12.05.1951	
Leinefelde	356	1007.1	leicht bew.	ESE	2	11.5	9.9	19.8	14.0	10.5	9	6.6	0.6	1957	28.7 13.05.1969	-2.4 12.05.1978	
Braunlage	610	1006.6	leicht bew.	W	9	10.2	8.2	17.1	10.8	9.7	8	3.7	0.0	1936	28.1 19.05.1953	-3.9 11.05.1978	
Brocken	1153	-	leicht bew.	WSW	31	7.8	5.9	10.6	8.9	5.9	6	3.2	0.8	Re	1951	22.3 14.05.1969	-8.7 11.05.1978
Artern	166	1007.4	leicht bew.	WSW	5	12.1	10.7	21.1	15.9	10.4	8	5.2	7	1954	30.6 17.05.1971	-1.9 11.05.1978	
Leipzig/Flugh.	141	1007.6	leicht bew.	SSW	5	13.1	11.8	19.8	14.3	10.1	7	4.1	3	1951	30.6 17.05.1971	-2.6 11.05.1978	
Wittenberg	106	1007.3	leicht bew.	SW	8	13.6	11.5	20.3	14.6	11.6	8	4.8	4	1951	30.9 20.05.1993	-2.4 11.05.1978	
Oschatz	152	1008.1	leicht bew.	SSW	5	13.4	12.4	20.4	13.7	10.6	7	4.5	2				
Dresden/Flugh.	230	1008.6	leicht bew.	S	9	13.5	12.9	19.2	14.5	11.6	7	3.5	0.4	1917	31.7 13.05.1945	-3.4 11.05.1978	
Doberflüg-Kir.	100	1008.4	leicht bew.	SSW	8	14.6	12.1	20.0	13.6	11.5	7	4.3	2	1951	31.4 18.05.1971	-2.5 20.05.1952	
Cottbus	79	1007.9	leicht bew.	SW	4	16.4	12.7	20.0	14.1	12.3	9	3.4	0.2	1951	33.3 18.05.1971	-2.9 11.05.1978	
Görlitz	238	1008.2	leicht bew.	S	4	15.0	12.3	18.5	14.9	11.5	9	4.4	2	1951	30.8 18.05.1971	-2.6 11.05.1978	
Aachen	205	1003.7	stark bew.	SSE	4	10.8	9.6	20.6	14.7	9.8	9	4.9	0.5	1891	32.1 13.05.1969	-1.0 12.05.1941	
Nuerbg.-Barw.	485	1004.2	stark bew.	S	11	11.3	10.6	19.2	13.2	9.6	8	6.4	4				
Köln-Bonn/Flugh.	100	1004.8	leicht bew.	SE	13	12.6	11.4	23.0	15.8	10.6	9	5.2	3	1958	31.6 13.05.1969	-1.2 14.05.1976	
Bandorf	129	1005.3	wolkig	SE	5	11.3	11.3	23.6	15.0	11.5	9	7.4	6	1951	31.7 13.05.1969	0.9 12.05.1955	
Bad Marienberg	556	1006.0	leicht bew.	SE	13	10.6	9.9	18.2	11.6	8.8	6	5.8	4	1963	26.1 15.05.1992	-0.3 20.05.1965	
Gießen	195	1007.0	leicht bew.	ESE													